NORTE

AV. DEL MEZQUITE

AV. DEL MEZQUITE

19.00

21.00

18.00

6.00

3.00

3.00

6.00

9.00

ZONA DEFENSIVA

LINEA DE TIRO

LINEA DE TIRO

ZONA DEFENSIVA

UBICACIÓN



GOBIERNO MUNICIPAL DE REYNOSA IMPARABLE 2024 — 2027

R. AYUNTAMIENTO DE REYNOSA, TAM.
SECRETARÍA DE OBRAS PÚBLICAS

SECRETARIO DE OBRAS PÚBLICAS

ARQ. EDUARDO LÓPEZ ARIAS
DIRECTOR DE CONSTRUCCIÓN

MPRU ING. ROGELIO AVENDAÑO GARCÍA
DIRECTOR DE PROYECTOS DE OBRAS PÚBLICAS

ING. JUAN GABRIEL MARTÍNEZ LÓPEZ

OBRA:	PLANO:	FECHA:
CONSTRUCCION Y REHABILITACION EN PLAZA PUBLICA UBICADA EN CALLE VISTA ALEGRE	004-GEO-03 1 DE 3	MARZO 2026

PLANO:	ESC:	UBICACIÓN:
TOPOGRAFICO	S/E	AVENIDA DEL MEZQUITE (CIRCUITO) LADO NORTE EN EL FRACCIONAMIENTO EL MEZQUITE

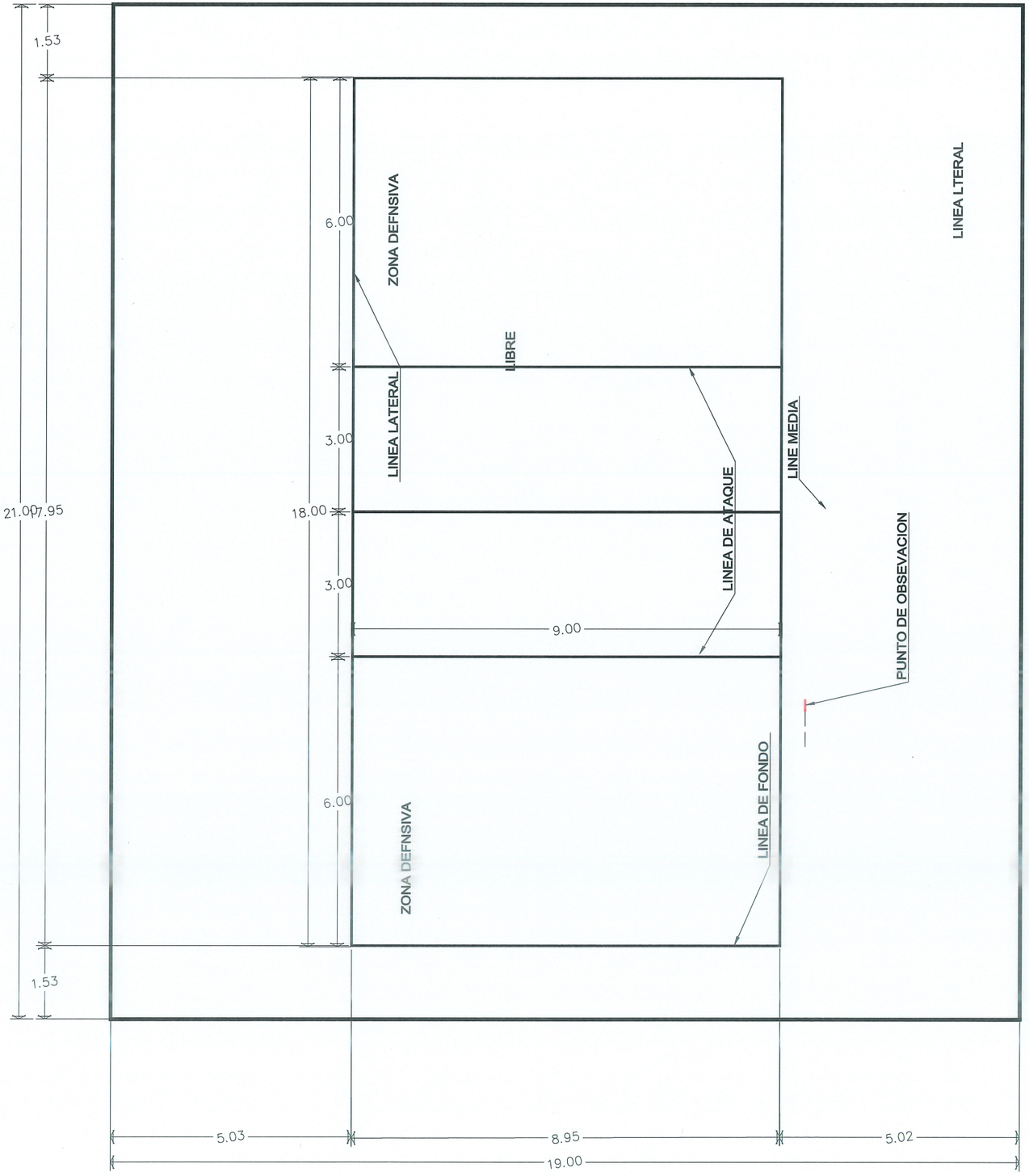

UBICACIÓN



GOBIERNO MUNICIPAL DE REYNOSA IMPARABLE 2024 — 2027

R. AYUNTAMIENTO DE REYNOSA, TAM.
SECRETARÍA DE OBRAS PÚBLICAS

SECRETARIO DE OBRAS PÚBLICAS

ARQ. EDUARDO LÓPEZ ARIAS

DIRECTOR DE CONSTRUCCIÓN

MPRU ING. ROGELIO AVENDAÑO GARCÍA

DIRECTOR DE PROYECTOS DE OBRAS PÚBLICAS

ING. JUAN GABRIEL MARTÍNEZ LÓPEZ

OBRA:	PLANO:	FECHA:
CONSTRUCCION Y REHABILITACION EN PLAZA PUBLICA UBICADA EN CALLE VISTA ALEGRE	004-GEO-03 2 DE 3	MARZO 2026

PLANO:	ESC:	UBICACIÓN:
GEOMETRICO	S/E	AVENIDA DEL MEZQUITE (CIRCUITO) LADO NORTE EN EL FRACCIONAMIENTO EL MEZQUITE

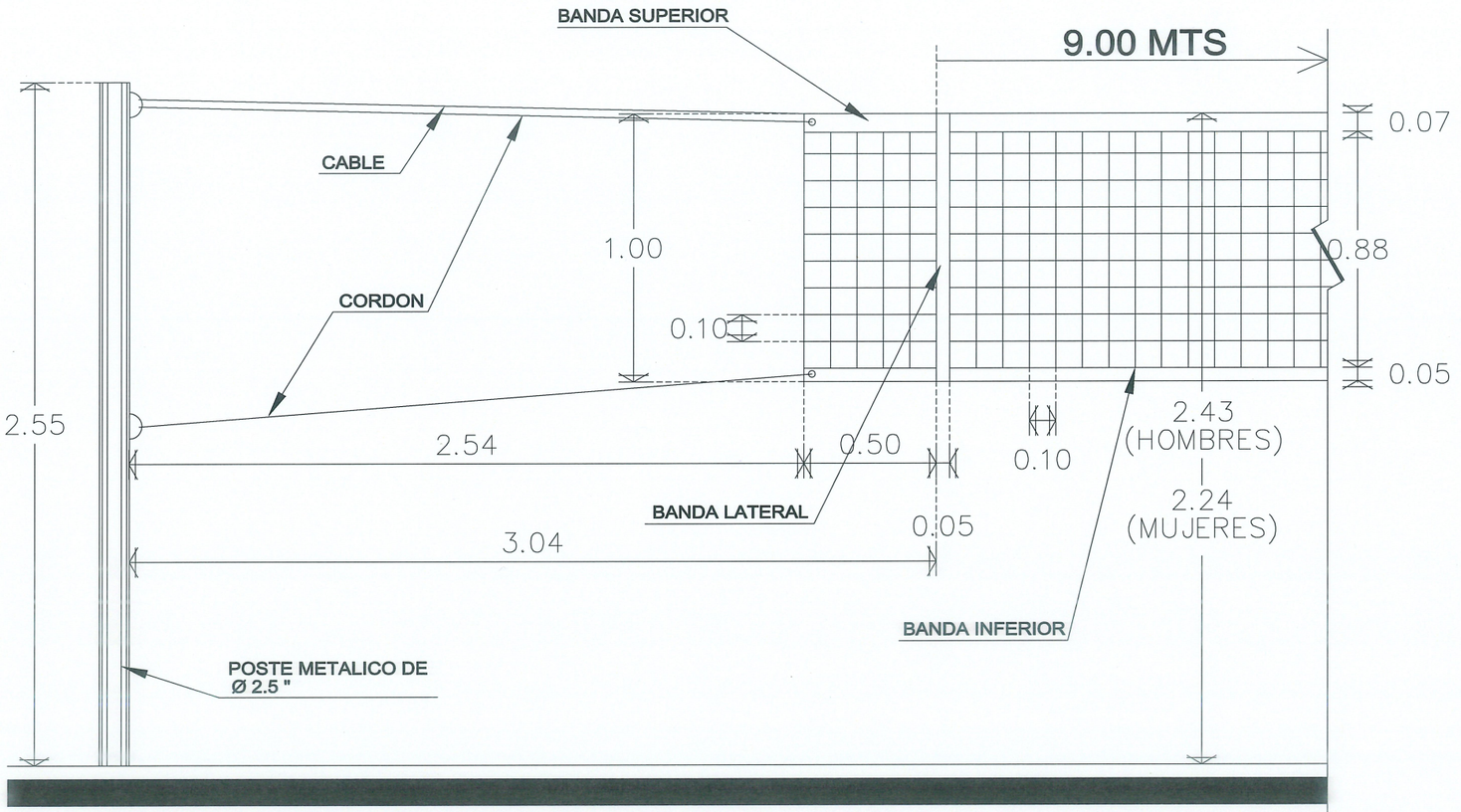

DE TALLE DE RED PARA VOLEIBOL

(CANCHA DE VOLEIBOL)

ESCALA 1:20

UBICACIÓN



GOBIERNO MUNICIPAL DE REYNOSA IMPARABLE — 2024 2027

R. AYUNTAMIENTO DE REYNOSA, TAM.
SECRETARÍA DE OBRAS PÚBLICAS

SECRETARIO DE OBRAS PÚBLICAS

ARQ. EDUARDO LÓPEZ ARIAS

DIRECTOR DE CONSTRUCCIÓN

MPRU ING. ROGELIO AVENDAÑO GARCÍA

DIRECTOR DE PROYECTOS DE OBRAS PÚBLICAS

ING. JUAN GABRIEL MARTÍNEZ LÓPEZ

OBRA:	PLANO:	FECHA:
CONSTRUCCION Y REHABILITACION EN PLAZA PUBLICA UBICADA EN CALLE VISTA ALEGRE	004-GEO-03 3 DE 3	MARZO 2026

PLANO:	ESC:	UBICACIÓN:
DETALLE	S/E	AVENIDA DEL MEZQUITE (CIRCUITO) LADO NORTE EN EL FRACCIONAMIENTO EL MEZQUITE

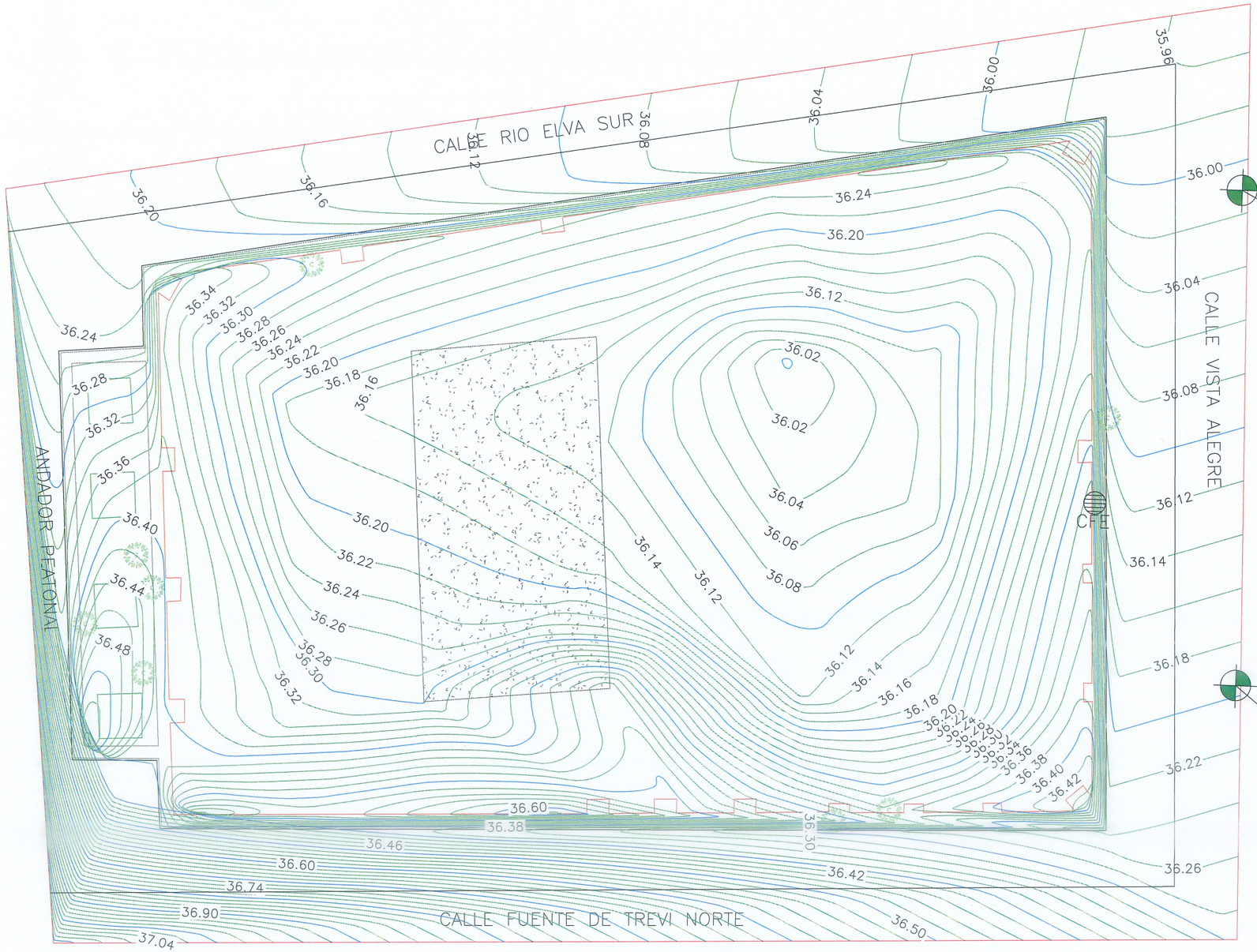

PLANTA TOPOGRAFICA

ESC. S/E

BANCOS DE NIVEL			
NUM.	X	Y	Z
AUX 1	566391.837	2883115.181	36.186
AUX 2	566390.951	2883154.531	36.002

CUADRO DE CONSTRUCCION

LADO EST	LADO PV	RUMBO	DISTANCIA	V	COORDENADAS Y	COORDENADAS X
				A	2,883,153.5392	566,374.0453
A	B	S 04°14'40.47" E	45.304	B	2,883,108.3597	566,377.3984
B	C	S 85°45'19.53" W	30.300	C	2,883,106.1171	566,347.1815
C	D	N 04°14'22.13" W	45.304	D	2,883,151.2969	566,343.8324
D	A	N 85°45'19.53" E	30.296	A	2,883,153.5392	566,374.0453

SUPERFICIE = 1,372.612 m2

UBICACIÓN



NOTAS GENERALES

1. SISTEMA DE COORDENADAS UTM WGS-84 (ZONA 14 NORTE)
2. LEVANTAMIENTO TOPOGRÁFICO REALIZADO CON ESTACIÓN TOTAL TOPOGRÁFICA Y GEORREFERENCIADO CON GNSS.
3. ACOTACIONES EN METROS, EXCEPTO LA INDICADA.
4. VER DETALLES GEOMÉTRICO EN PLANO GEO-01

SIMBOLOGÍA

- TERRENO NATURAL
- CONCRETO HIDRÁULICO EXISTENTE
- PARAMENTO
- ÁRBOL EXISTENTE
- CURVAS DE NIVEL DE PROYECTO.

GOBIERNO MUNICIPAL DE REYNOSA IMPARABLE 2024 — 2027

R. AYUNTAMIENTO DE REYNOSA, TAM.
SECRETARÍA DE OBRAS PÚBLICAS

SECRETARIO DE OBRAS PÚBLICAS

Secretaría de Obras Públicas
R. Ayuntamiento Constitucional
Cd. Reynosa, Tam.
2024-2027

ING. EDUARDO LÓPEZ ARIAS
DIRECTOR DE CONSTRUCCIÓN

Dirección de Construcción
R. Ayuntamiento Constitucional
Cd. Reynosa, Tam.
2024-2027

M.PRU ING. ROGELIO AVENDAÑO GARCÍA
DIRECTOR DE PROYECTOS DE OBRAS PÚBLICAS

ING. JUAN GABRIEL MARTÍNEZ LÓPEZ

OBRA:	PLANO:	FECHA:
CONSTRUCCION Y REHABILITACION EN PLAZA PUBLICA UBICADA EN CALLE VISTA ALEGRE	001-TOP-01 1 DE 7	MARZO 2026
PLANO: TOPOGRAFICO	ESC: S/E	UBICACIÓN: ENTRE RIO ELVA SUR Y FUENTE DE TREVI NORTE EN LA COLONIA CASA BELLA EN EL MUNICIPIO DE REYNOSA TAMAULIPAS.

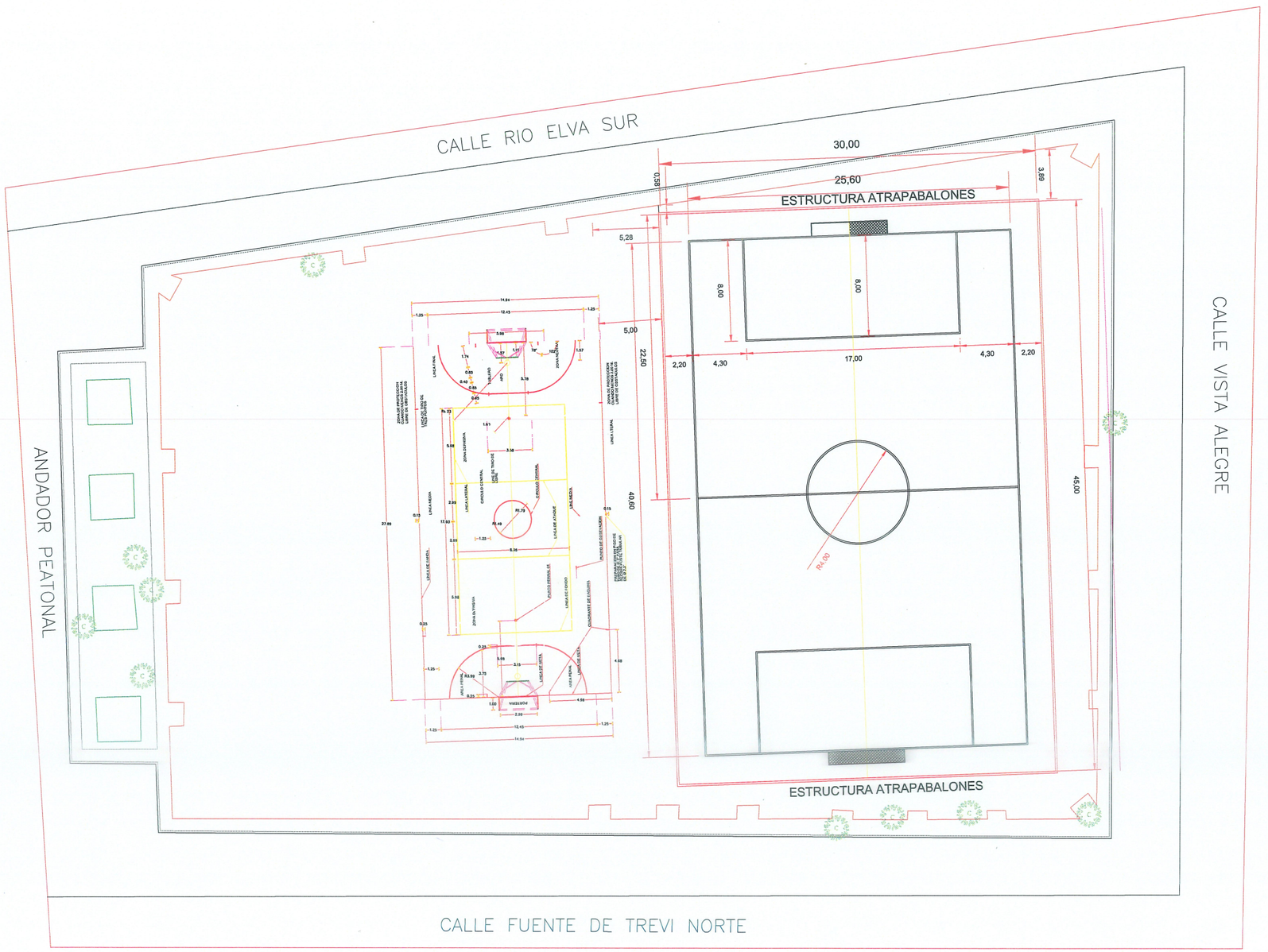

PLANTA GEOMETRICO

ESC. S/E

UBICACIÓN



NOTAS GENERALES

1. SISTEMA DE COORDENADAS UTM WGS-84 (ZONA 14 NORTE)
2. LEVANTAMIENTO TOPOGRÁFICO REALIZADO CON ESTACIÓN TOTAL TOPOGRÁFICA Y GEORREFERENCIADO CON GNSS.
3. ACOTACIONES EN METROS, EXCEPTO LA INDICADA.
4. VER DETALLES GEOMÉTRICO EN PLANO GEO-02

GOBIERNO MUNICIPAL DE REYNOSA IMPARABLE 2024 — 2027

AYUNTAMIENTO DE REYNOSA, TAM.
SECRETARÍA DE OBRAS PÚBLICAS

SECRETARIO DE OBRAS PÚBLICAS

ING. EDUARDO LÓPEZ ARIAS
DIRECTOR DE CONSTRUCCIÓN

MPRU ING. ROGELIO AVENDAÑO GARCÍA
DIRECTOR DE PROYECTOS DE OBRAS PÚBLICAS

ING. JUAN GABRIEL MARTÍNEZ LÓPEZ

Secretaría de Obras Públicas
R. Ayuntamiento Constitucional
Cd. Reynosa, Tam.
2024-2027

Dirección de Construcción
R. Ayuntamiento Constitucional
Cd. Reynosa, Tam.
2024-2027

OBRA:	PLANO:	FECHA:
CONSTRUCCION Y REHABILITACION EN PLAZA PUBLICA UBICADA EN CALLE VISTA ALEGRE	002-GEO-01 2 DE 7	MARZO 2026

PLANO:	ESC:	UBICACIÓN:
GEOMETRICO	S/E	ENTRE RIO ELVA SUR Y FUENTE DE TREVI NORTE EN LA COLONIA CASA BELLA EN EL MUNICIPIO DE REYNOSA TAMAULIPAS.

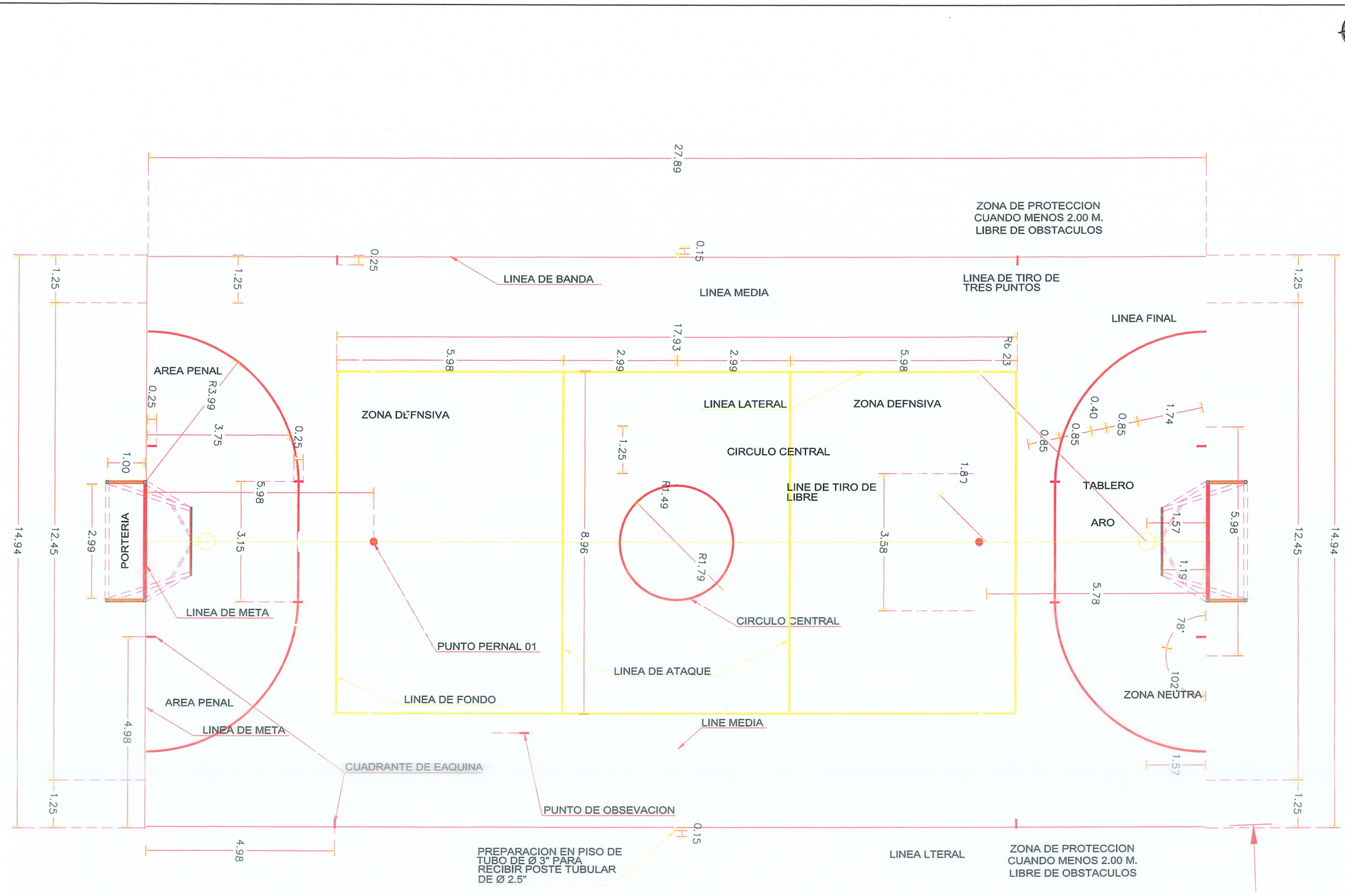

PLANTA DE USO MULTIPLES

ESC. S/E

UBICACIÓN



GOBIERNO MUNICIPAL DE REYNOSA IMPARABLE — 2024 2027

AYUNTAMIENTO DE REYNOSA, TAM.
SECRETARÍA DE OBRAS PÚBLICAS

SECRETARIO DE OBRAS PÚBLICAS

ARQ. EDUARDO LÓPEZ ARIAS
DIRECTOR DE CONSTRUCCIÓN

MPRU ING. ROGELIO AVENDAÑO GARCÍA
DIRECTOR DE PROYECTOS DE OBRAS PÚBLICAS

ING. JUAN GABRIEL MARTÍNEZ LÓPEZ

Secretaría de Obras Públicas
R. Ayuntamiento Constitucional
Cd. Reynosa, Tam.
2024-2027

Dirección de Construcción
R. Ayuntamiento Constitucional
Cd. Reynosa, Tam.
2024-2027

CONSTRUCCION Y REHABILITACION EN PLAZA PUBLICA UBICADA EN CALLE VISTA ALEGRE		PLANO: 003-GEO-02 3 DE 7	FECHA: MARZO 2026
PLANO: DETALLES	ESC: S/E	UBICACIÓN: ENTRE RIO ELVA SUR Y FUENTE DE TREVI NORTE EN LA COLONIA CASA BELLA EN EL MUNICIPIO DE REYNOSA TAMAULIPAS.	

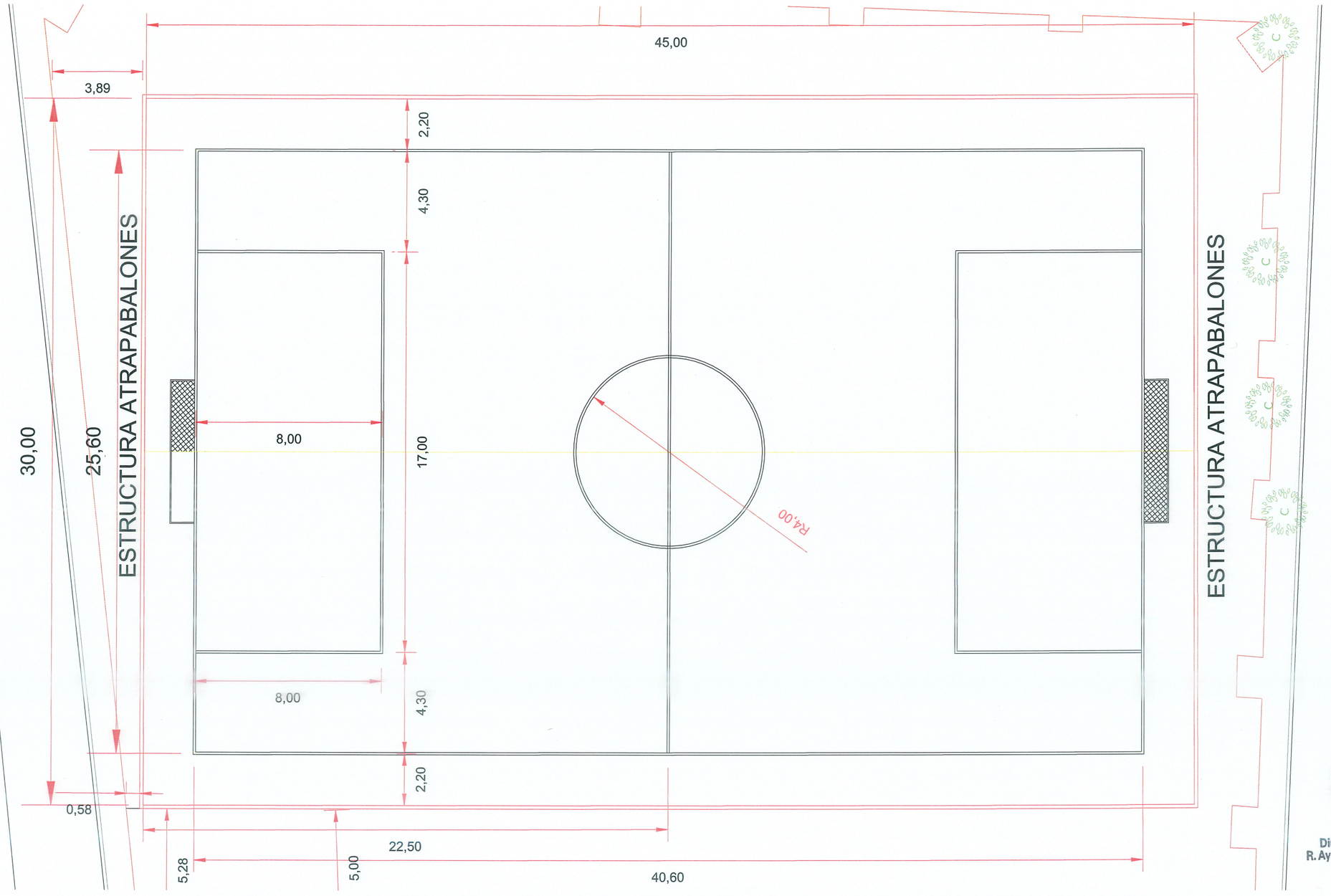

PLANTA DE CANCHA DE FUT 7

ESC. S/E

UBICACIÓN



GOBIERNO MUNICIPAL DE REYNOSA IMPARABLE 2024 — 2027

H. AYUNTAMIENTO DE REYNOSA, TAM.
SECRETARÍA DE OBRAS PÚBLICAS
DIRECTOR DE OBRAS PÚBLICAS

Secretaría de Obras Públicas
R. Ayuntamiento Constitucional
Cd. Reynosa, Tam.
2024-2027

ING. EDUARDO LÓPEZ ARIAS
DIRECTOR DE CONSTRUCCIÓN

MPRU ING. ROGELIO AVENDAÑO GARCÍA
DIRECTOR DE PROYECTOS DE OBRAS PÚBLICAS

Dirección de Construcción
R. Ayuntamiento Constitucional
Cd. Reynosa, Tam.
2024-2027

ING. JUAN GABRIEL MARTÍNEZ LÓPEZ

OBRA:	PLANO:	FECHA:
CONSTRUCCION Y REHABILITACION EN PLAZA PUBLICA UBICADA EN CALLE VISTA ALEGRE	004-GEO-03	MARZO 2026
	4 DE 7	

PLANO:	ESC:	UBICACIÓN:
DETALLES	S/E	ENTRE RIO ELVA SUR Y FUENTE DE TREVI NORTE EN LA COLONIA CASA BELLA EN EL MUNICIPIO DE REYNOSA TAMAULIPAS.

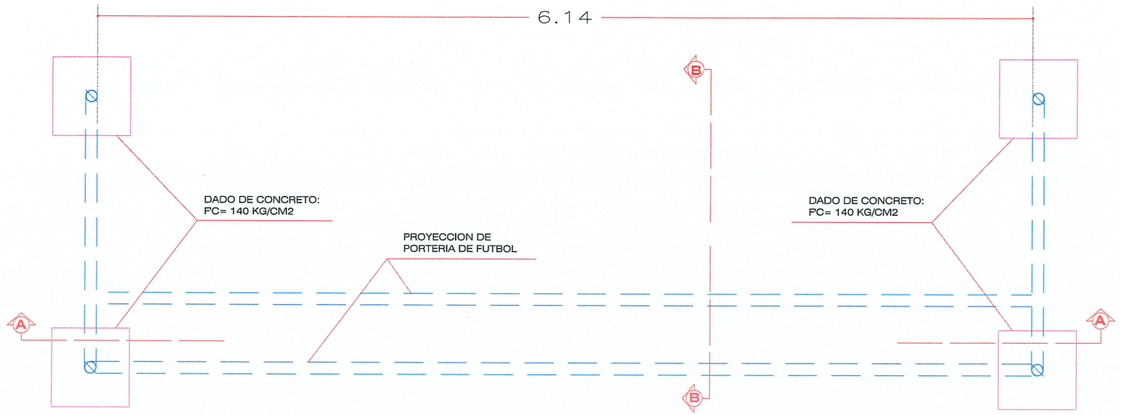

PLANTA DE PORTERIA

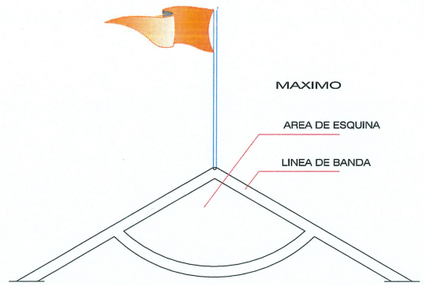

AREA DE ESQUINA, BANDEROLA
Y SEÑALIZACIÓN

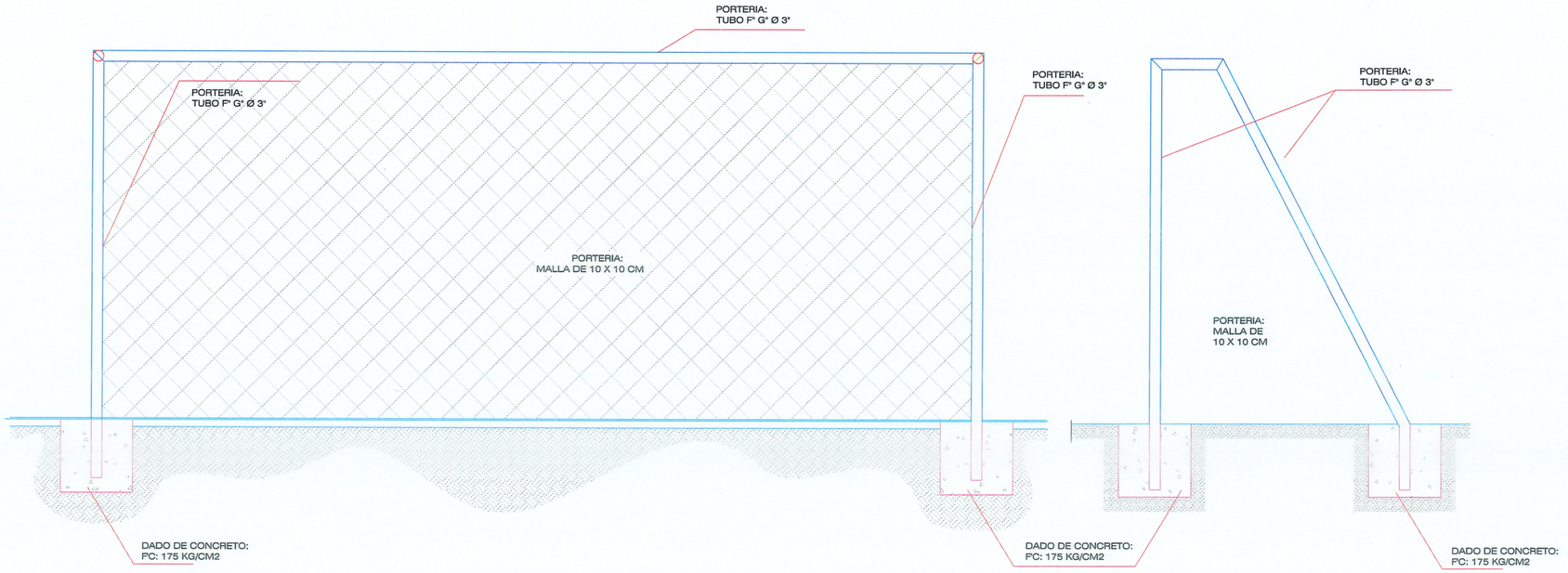

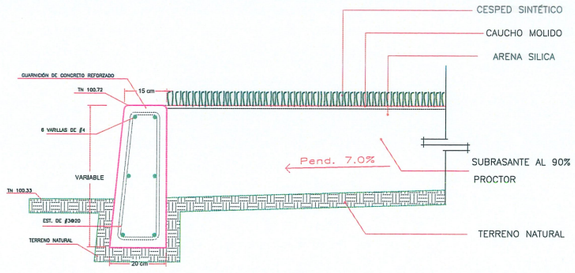

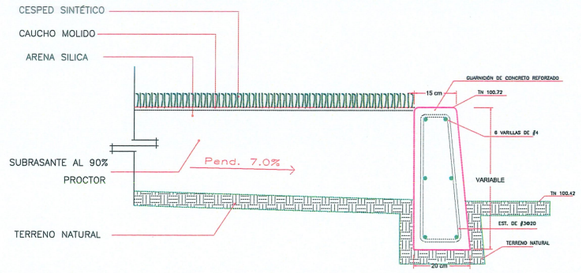

UBICACIÓN



GOBIERNO MUNICIPAL DE REYNOSA IMPARABLE
2024 — 2027

AYUNTAMIENTO DE REYNOSA, TAM.
SECRETARÍA DE OBRAS PÚBLICAS

SECRETARIO DE OBRAS PÚBLICAS

ESTADOS UNIDOS MEXICANOS

Secretaría de Obras Públicas
R. Ayuntamiento Constitucional
Cd. Reynosa, Tam.
2024-2027

ING. EDUARDO LÓPEZ ARIAS
DIRECTOR DE CONSTRUCCIÓN

ESTADOS UNIDOS MEXICANOS

Dirección de Construcción
R. Ayuntamiento Constitucional
Cd. Reynosa, Tam.
2024-2027

MPAU ING. ROGELIO AVENDAÑO GARCÍA
DIRECTOR DE PROYECTOS DE OBRAS PÚBLICAS

ING. JUAN GABRIEL MARTÍNEZ LÓPEZ

OBRA:	PLANO:	FECHA:
CONSTRUCCION Y REHABILITACION EN PLAZA PUBLICA UBICADA EN CALLE VISTA ALEGRE	005-GEO-04 5 DE 7	MARZO 2026

PLANO:	ESC:	UBICACIÓN:
DETALLES	S/E	ENTRE RIO ELVA SUR Y FUENTE DE TREVI NORTE EN LA COLONIA CASA BELLA EN EL MUNICIPIO DE REYNOSA TAMAULIPAS.

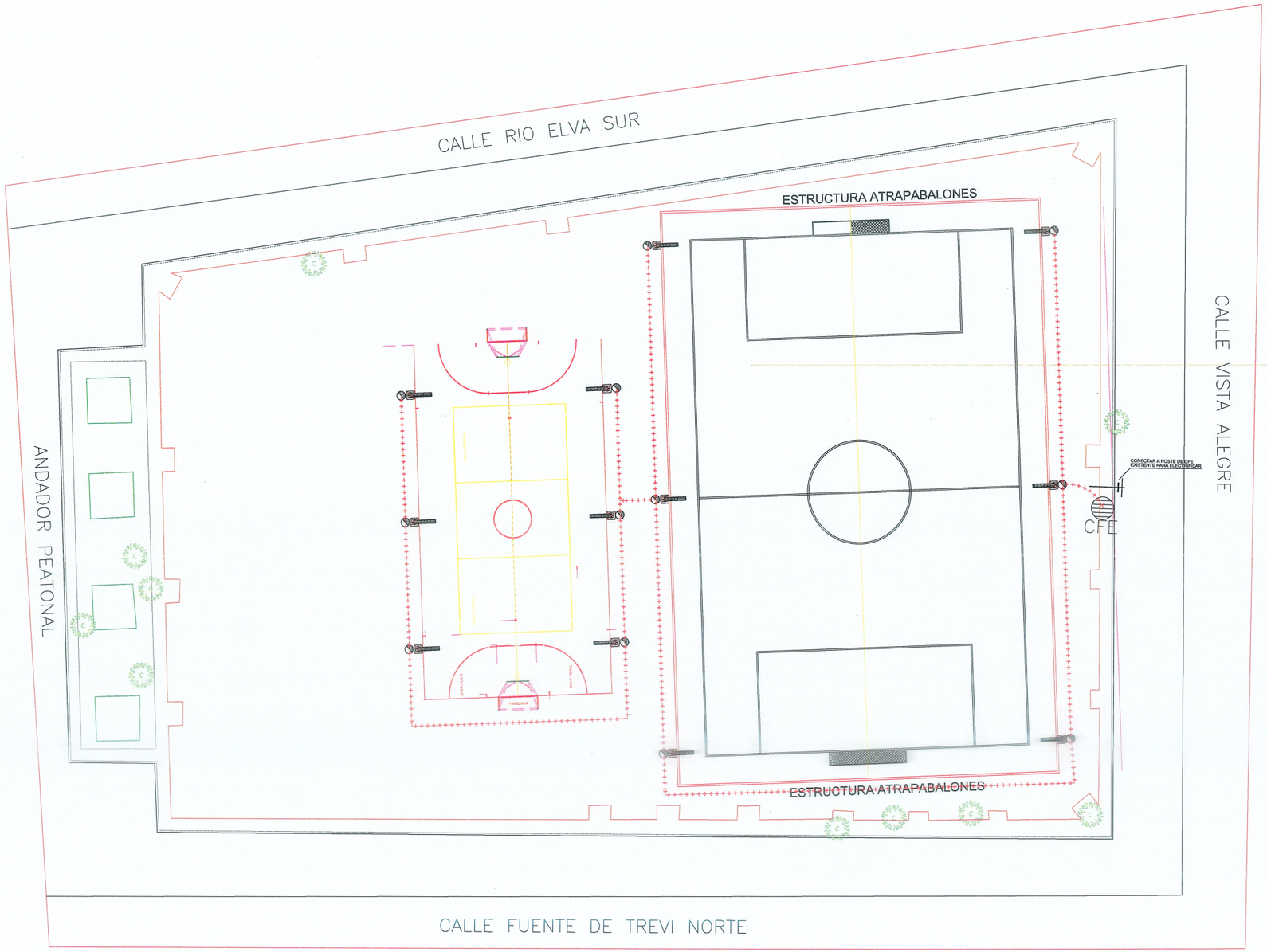

PLANTA ALUMBRADO

ESC. S/E

UBICACIÓN



SIMBOLOGIA

	LUMINARIA DE PROYECTO
	CANALIZACIÓN SUBTERRÁNEA
	REGISTRO ELÉCTRICO
	ACOMETIDA ELÉCTRICA

GOBIERNO MUNICIPAL DE REYNOSA IMPARABLE 2024 — 2027

R. AYUNTAMIENTO DE REYNOSA, TAM.
SECRETARIA DE OBRAS PÚBLICAS

SECRETARIO DE OBRAS PÚBLICAS

ARQ. EDUARDO LÓPEZ ARIAS

Secretaría de Obras Públicas
R. Ayuntamiento Constitucional
Cd. Reynosa, Tam.
2024-2027

DIRECTOR DE CONSTRUCCIÓN

MPRU ING. ROGELIO AVENDAÑO GARCÍA

DIRECTOR DE PROYECTOS DE OBRAS PÚBLICAS

Dirección de Construcción
R. Ayuntamiento Constitucional
Cd. Reynosa, Tam.
2024-2027

ING. JUAN GABRIEL MARTÍNEZ LÓPEZ

OBRA:	PLANO:	FECHA:
CONSTRUCCION Y REHABILITACION EN PLAZA PUBLICA UBICADA EN CALLE VISTA ALEGRE	006-LUM-01 6 DE 7	MARZO 2026

PLANO:	ESC:	UBICACIÓN:
LUMINARIAS	S/E	ENTRE RIO ELVA SUR Y FUENTE DE TREVI NORTE EN LA COLONIA CASA BELLA EN EL MUNICIPIO DE REYNOSA TAMAULIPAS.

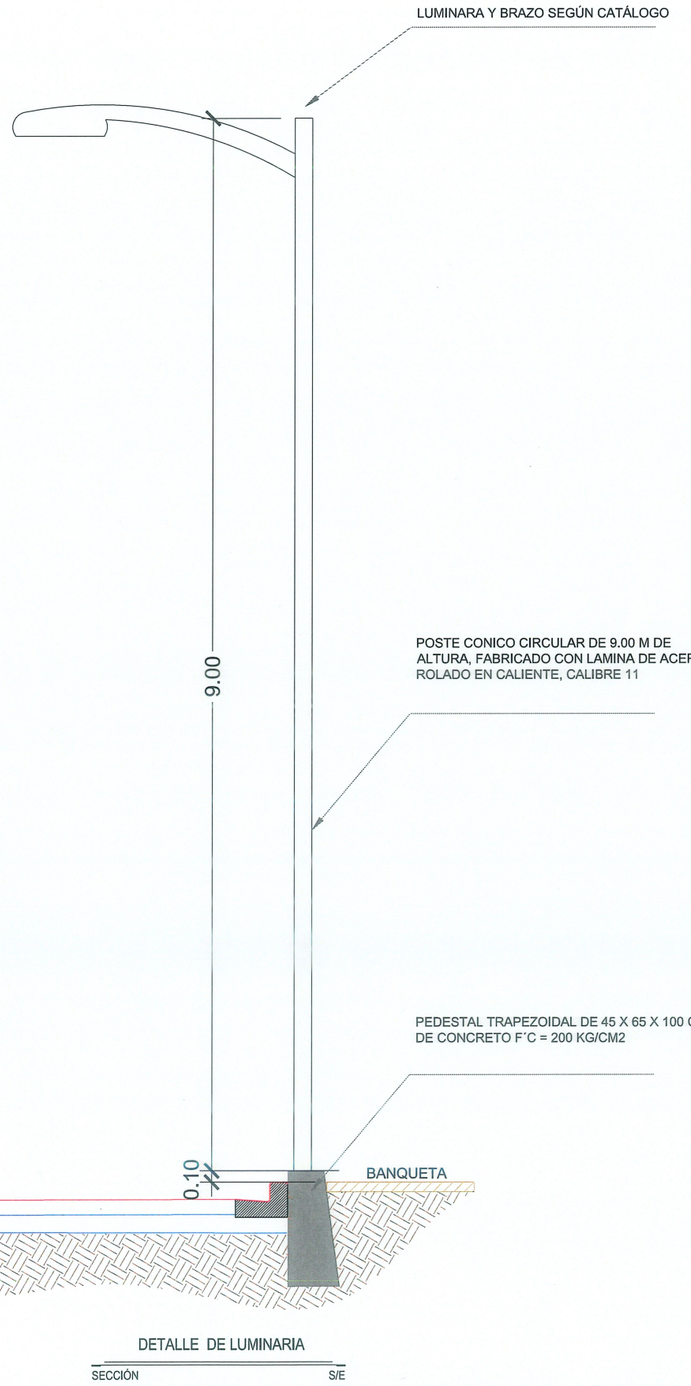

DETALLE DE LUMINARIA

SECCIÓN S/E

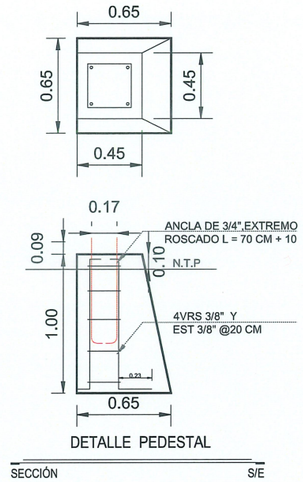

DETALLE PEDESTAL

SECCIÓN S/E

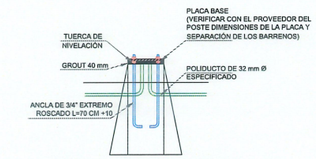

DETALLE BASE DE POSTES

SECCIÓN S/E

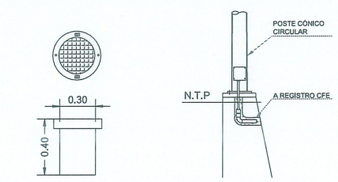

REGISTRO ELECTRICO CILÍNDRICO PARA ALUMBRADO PUBLICO CON ARO Y TAPA DE CONCRETO POLIMÉRICO, DOBLE TORNILLO Y CUERPO DE PVC DE DIÁMETRO DE 30 CM., CON ALTURA DE 40 CM

DETALLE REGISTRO ELÉCTRICO

SECCIÓN S/E

NOTAS GENERALES ALUMBRADO

1. ACOTACIONES EN METROS, EXCEPTO LA INDICADA.
2. LA INSTALACIÓN DEL POSTE, DEBERÁ HACERSE CON GRÚA PARA EVITAR DAÑARLO, NO SE PERMITIRÁ ESTA MANIOBRA POR MEDIO DE TIRFORS.
3. LA INSTALACIÓN DE LAS LÁMPARAS, DEBERÁ DE HACERSE CON GRÚA EQUIPADA CON CANASTILLA PARA EVITAR DAÑARLAS.
4. EL ARBOTANTE DEBERÁ DE SER FONDEADO CON UNA CAPA DE PINTURA ANTICORROSIVA Y UNA CAPA DE PINTURA DE ESMALTE EN COLOR A DEFINIR POR SUPERVISIÓN.
5. EN EL LUGAR ESPECIFICADO PARA LA COLOCACIÓN DE LAS LUMINARIAS, SE PROCEDERÁ A COLOCAR LAS BASES DE CONCRETO TRAPEZOIDALES CON F'C=200 KG/CM2, CON CIMBRA DE MADERA CON ACABADO OCHAVADO EN LAS ARISTAS, TENIENDO UNA SECCIÓN DE DESPLANTE DE 65X65 CM Y ALTURA DE 1.00 M.
6. EL NIVEL DE LA CORONA DEL PEDESTAL DEBERÁ ESTAR A 10 CM POR ENCIMA DEL LECHO SUPERIOR DE LA BANQUETA.
7. NO SE PERMITIRÁ EL COLADO DE BANQUETAS, SI ANTES NO SE HA COLOCADO EL PEDESTAL.

UBICACIÓN



GOBIERNO MUNICIPAL DE REYNOSA IMPARABLE 2024 — 2027

AYUNTAMIENTO DE REYNOSA, TAM.
SECRETARÍA DE OBRAS PÚBLICAS

SECRETARIO DE OBRAS PÚBLICAS

ING. EDUARDO LÓPEZ ARIAS

DIRECTOR DE CONSTRUCCIÓN

Secretaría de Obras Públicas
R. Ayuntamiento Constitucional
Cd. Reynosa, Tam.
2024-2027

MPRU ING. ROGELIO AVENDAÑO GARCÍA

DIRECTOR DE PROYECTOS DE OBRAS PÚBLICAS

Dirección de Construcción
R. Ayuntamiento Constitucional
Cd. Reynosa, Tam.
2024-2027

ING. JUAN GABRIEL MARTÍNEZ LÓPEZ

OBRA:	PLANO:	FECHA:
CONSTRUCCION Y REHABILITACION EN PLAZA PUBLICA UBICADA EN CALLE VISTA ALEGRE	007-SEÑ-02 7 DE 7	MARZO 2026

PLANO:	ESC:	UBICACIÓN:
DETALLES	S/E	ENTRE RIO ELVA SUR Y FUENTE DE TREVI NORTE EN LA COLONIA CASA BELLA EN EL MUNICIPIO DE REYNOSA TAMAULIPAS.

CUADRO DE CONSTRUCCION						
LADO		RUMBO	DISTANCIA	V	COORDENADAS	
EST	PV				Y	X
				A	2,876,345.9909	578,571.1955
A	B	N 02°41'03.65" W	16.800	B	2,876,362.7725	578,570.4087
B	C	N 87°18'56.35" E	27.800	C	2,876,364.0745	578,598.1782
C	D	S 02°41'03.65" E	16.800	D	2,876,347.2929	578,598.9650
D	A	S 87°18'56.35" W	27.800	A	2,876,345.9909	578,571.1955
SUPERFICIE = 467.040 m2						

CUADRO DE CONSTRUCCION						
LADO		RUMBO	DISTANCIA	V	COORDENADAS	
EST	PV				Y	X
				A	2,876,346.6554	578,608.8557
A	B	N 02°41'03.65" W	19.000	B	2,876,365.6346	578,607.9659
B	C	N 87°18'56.35" E	32.000	C	2,876,367.1333	578,639.9308
C	D	S 02°41'03.65" E	19.000	D	2,876,348.1541	578,640.8206
D	A	S 87°18'56.35" W	32.000	A	2,876,346.6554	578,608.8557
SUPERFICIE = 608.000 m2						

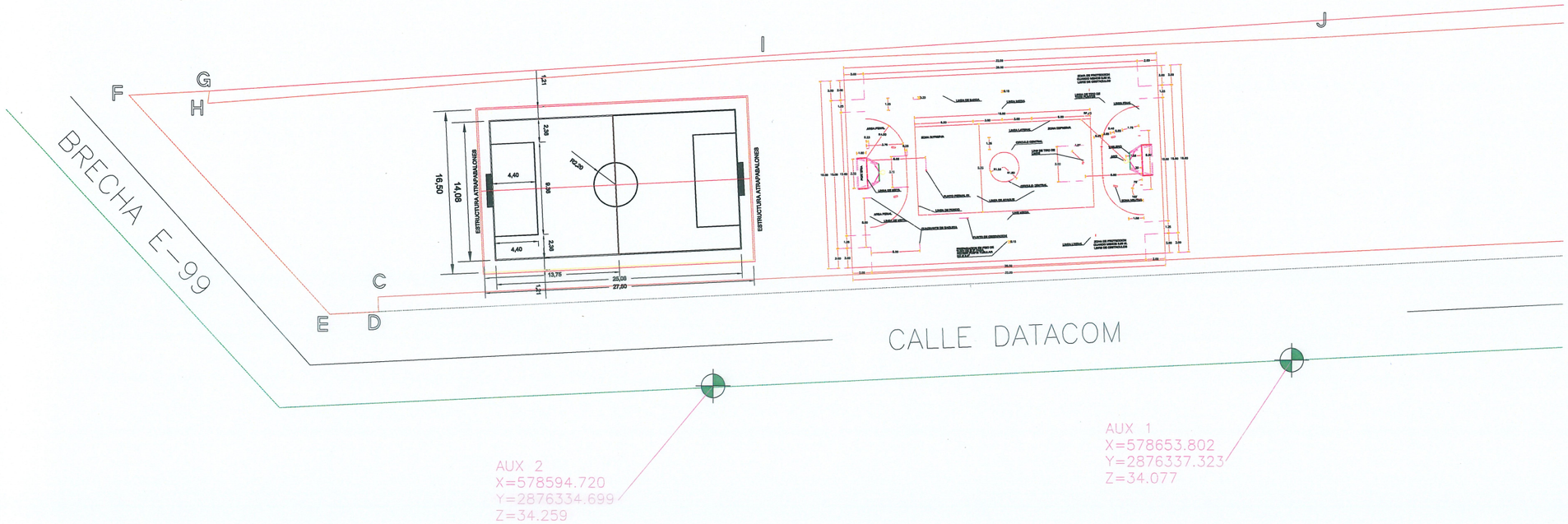

PLANTA TOPOGRAFICA

ESC. S/E

UBICACIÓN



GOBIERNO MUNICIPAL DE REYNOSA IMPARABLE 2024 — 2027

AYUNTAMIENTO DE REYNOSA, TAM.
SECRETARÍA DE OBRAS PÚBLICAS

ING. SECRETARIO DE OBRAS PÚBLICAS

Secretaría de Obras Públicas
R. Ayuntamiento Constitucional
Cd. Reynosa, Tam.
2024-2027

ARQ. EDUARDO LÓPEZ ARIAS
DIRECTOR DE CONSTRUCCIÓN

IMPRU ING. ROGELIO AVENDAÑO GARCIA
DIRECTOR DE PROYECTOS DE OBRAS PÚBLICAS

Dirección de Construcción
R. Ayuntamiento Constitucional
Cd. Reynosa, Tam.
2024-2027

ING. JUAN GABRIEL MARTÍNEZ LÓPEZ

OBRA:	PLANO:	FECHA:
CONSTRUCCION Y REHABILITACION EN PLAZA PUBLICA UBICADA EN COLONIA INDUSTRIAL MAQUILADORA	001-TOP-01 1 DE 4	MARZO 2026

PLANO:	ESC:	UBICACIÓN:
TOPOGRAFICO	S/E	AREA PUBLICA UBICADA EN CALLE DATACOM ENTRE CANCHAS DEPORTIVAS BOULEVARD MONTEBELLO Y BRECHA MIKE ALLEN EN LA COLONIA INDUSTRIAL MAQUILADORA.

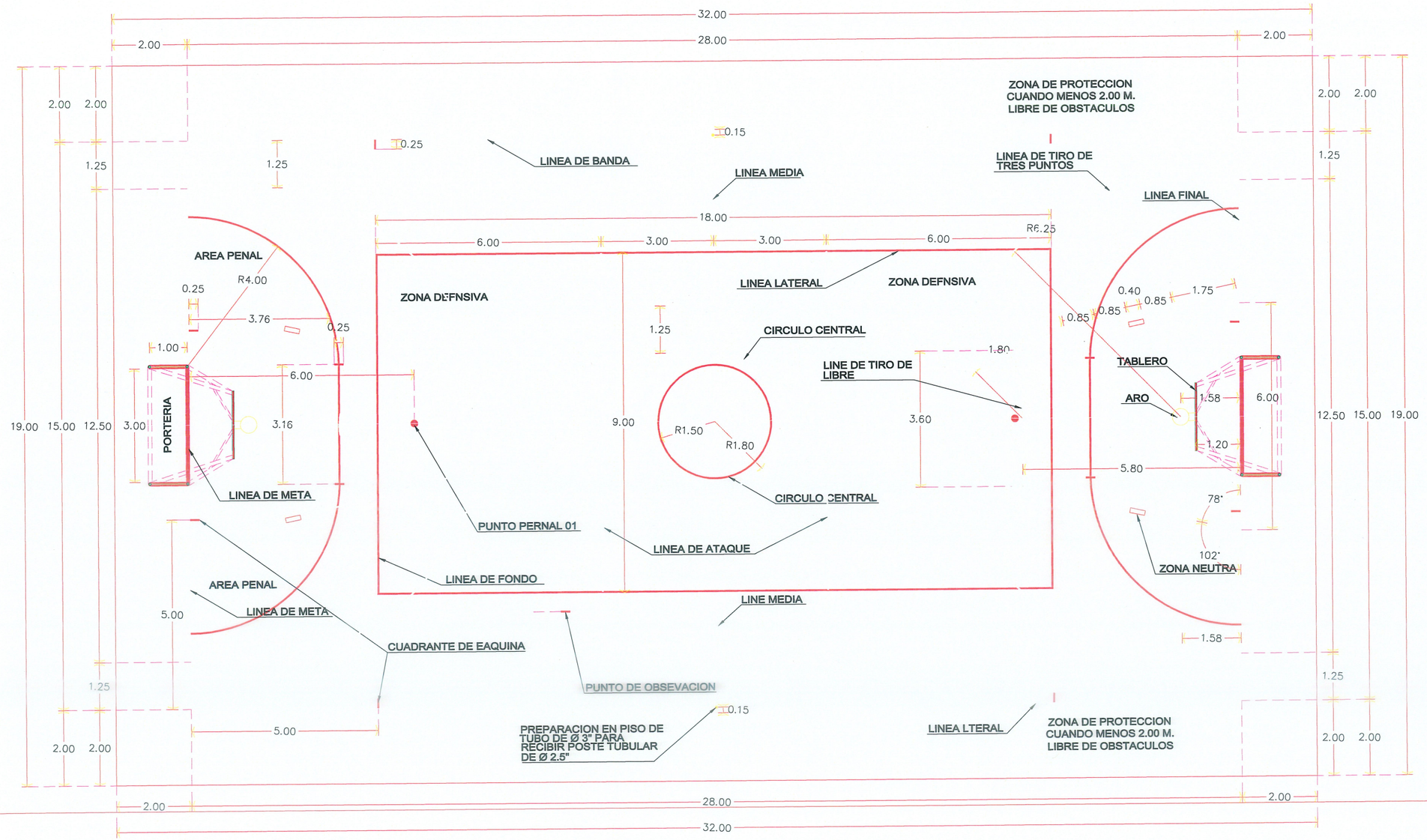

PLANTA GEOMETRICO

ESC. S/E

UBICACIÓN



NOTAS GENERALES

1. SISTEMA DE COORDENADAS UTM WGS-84 (ZONA 14 NORTE)
2. LEVANTAMIENTO TOPOGRÁFICO REALIZADO CON ESTACIÓN TOTAL TOPOGRÁFICA Y GEORREFERENCIADO CON GNSS.
3. ACOTACIONES EN METROS, EXCEPTO LA INDICADA.
4. VER DETALLES GEOMÉTRICO EN PLANO GEO-02

GOBIERNO MUNICIPAL DE REYNOSA IMPARABLE 2024 — 2027

H. AYUNTAMIENTO DE REYNOSA, TAM.
SECRETARÍA DE OBRAS PÚBLICAS

SECRETARIO DE OBRAS PÚBLICAS

Secretaría de Obras Públicas
R. Ayuntamiento Constitucional
Cd. Reynosa, Tam.
2024-2027

ING. EDUARDO LÓPEZ ARIAS
DIRECTOR DE CONSTRUCCIÓN

M.I.P.U. ING. ROGELIO AVENDAÑO GARCÍA
DIRECTOR DE PROYECTOS DE OBRAS PÚBLICAS

Dirección de Construcción
R. Ayuntamiento Constitucional
Cd. Reynosa, Tam.
2024-2027

ING. JUAN GABRIEL MARTÍNEZ LÓPEZ

OBRA:	PLANO:	FECHA:
CONSTRUCCION Y REHABILITACION EN PLAZA PUBLICA UBICADA EN COLONIA INDUSTRIAL MAQUILADORA	002-GEO-01 2 DE 4	MARZO 2026

PLANO:	ESC:	UBICACIÓN:
GEOMETRICO	S/E	AREA PUBLICA UBICADA EN CALLE DATACOM ENTRE CANCHAS DEPORTIVAS BOULEVARD MONTEBELLO Y BRECHA MIKE ALLEN EN LA COLONIA INDUSTRIAL MAQUILADORA.

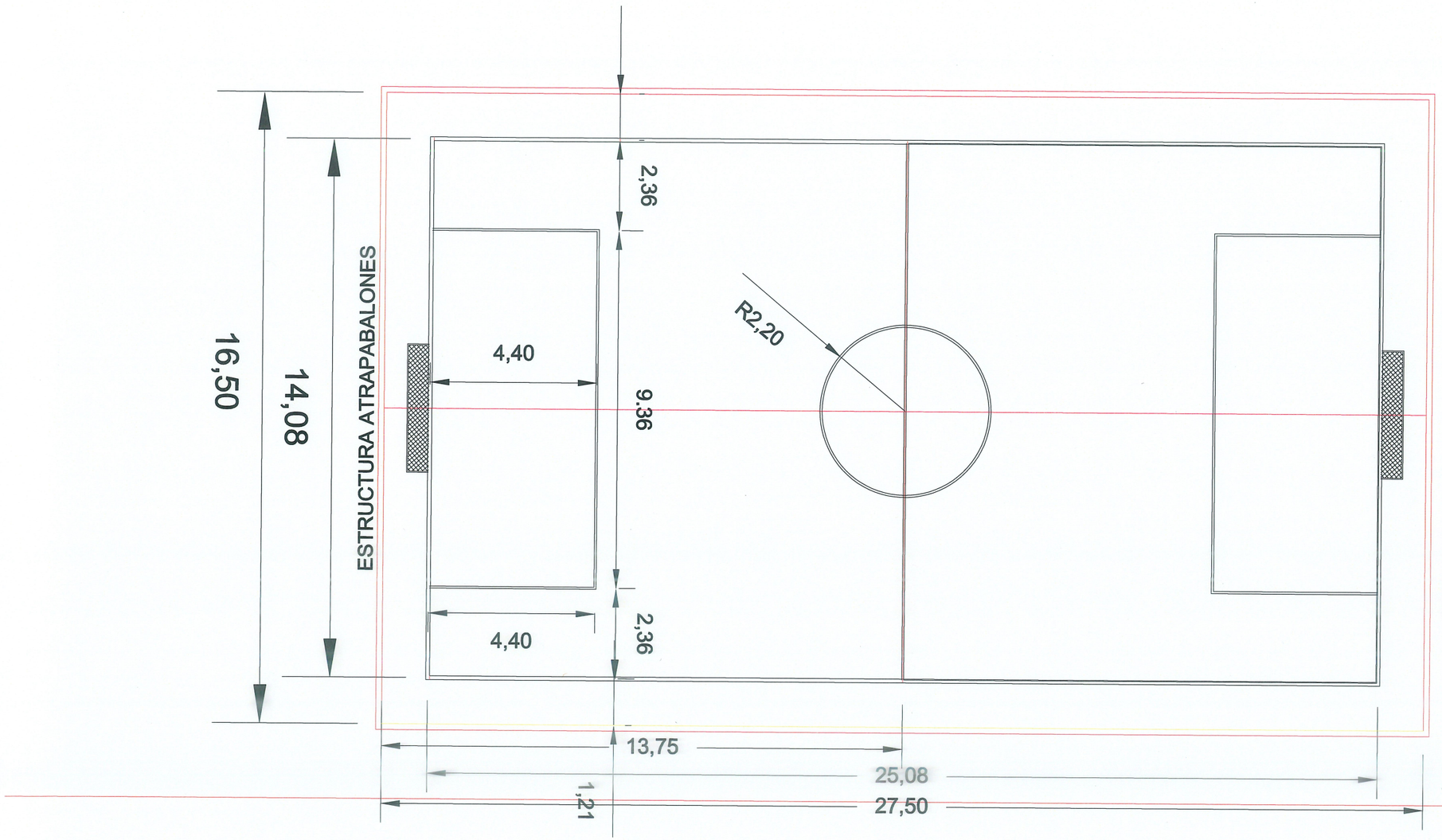

PLANTA DE USO MULTIPLES

ESC. S/E

UBICACIÓN



GOBIERNO MUNICIPAL DE REYNOSA IMPARABLE 2024 — 2027

AYUNTAMIENTO DE REYNOSA, TAM.
SECRETARÍA DE OBRAS PÚBLICAS

SECRETARIO DE OBRAS PÚBLICAS

Secretaría de Obras Públicas
R. Ayuntamiento Constitucional
Cd. Reynosa, Tam.
2024-2027

EDUARDO LOPEZ ARIAS
DIRECTOR DE CONSTRUCCIÓN

Dirección de Construcción
R. Ayuntamiento Constitucional
Cd. Reynosa, Tam.
2024-2027

MPRU ING. ROGELIO AVENDAÑO GARCÍA
DIRECTOR DE PROYECTOS DE OBRAS PÚBLICAS

ING. JUAN GABRIEL MARTÍNEZ LÓPEZ

OBRA:	PLANO:	FECHA:
CONSTRUCCION Y REHABILITACION EN PLAZA PUBLICA UBICADA EN COLONIA INDUSTRIAL MAQUILADORA	003-GEO-02 3 DE 4	MARZO 2026
PLANO: DETALLES	ESC: S/E	UBICACIÓN: AREA PUBLICA UBICADA EN CALLE DATACOM ENTRE CANCHAS DEPORTIVAS BOULEVARD MONTEBELLO Y BRECHA MIKE ALLEN EN LA COLONIA INDUSTRIAL MAQUILADORA.

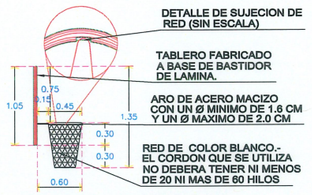

DETALLE DE RED
CANCHA DE BALONCESTO
ESCALA 1:20

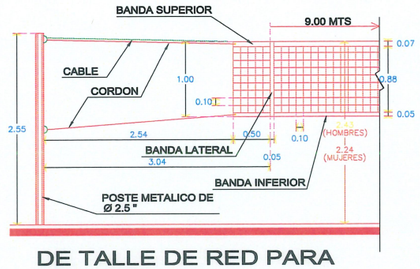

DE TALLE DE RED PARA VOLEIBOL
(CANCHA DE VOLEIBOL)
ESCALA 1:20

DETALLES DE PORTERIAS
ESC. S/E

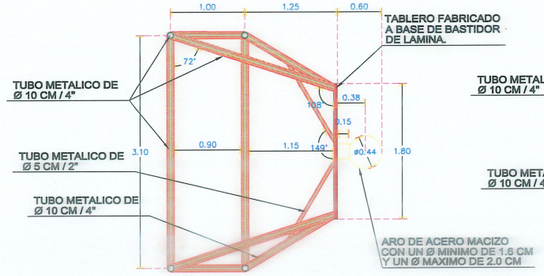

PLANTA DE PORTERIA, TABLERO Y ARO
(BALONCESTO - FUTBOLITO)
ESCALA 1:20

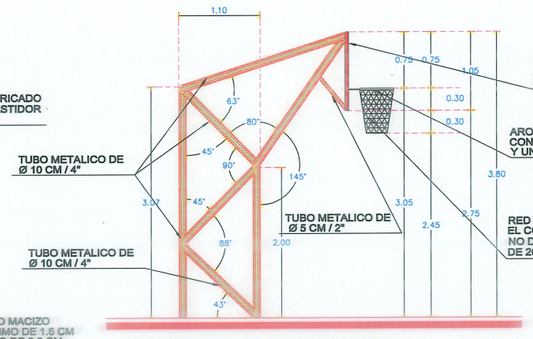

ALZADO LATERAL DE PORTERIA, TABLERO Y ARO
(BALONCESTO - FUTBOLITO)
ESCALA 1:20

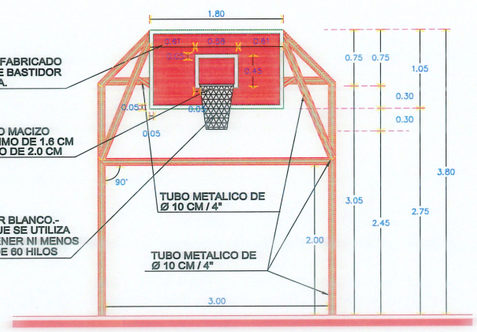

ALZADO FRONTAL DE PORTERIA, TABLERO Y ARO
(BALONCESTO - FUTBOLITO)
ESCALA 1:20

DETALLES DE PORTERIAS
ESC. S/E

UBICACIÓN



GOBIERNO MUNICIPAL DE REYNOSA IMPARABLE — 2024 2027 —

AYUNTAMIENTO DE REYNOSA, TAM.
SECRETARÍA DE OBRAS PÚBLICAS

SECRETARIO DE OBRAS PÚBLICAS
ARQ. EDUARDO LOPEZ ARIAS

Secretaría de Obras Públicas
R. Ayuntamiento Constitucional
Cd. Reynosa, Tam.
2024-2027

DIRECTOR DE CONSTRUCCIÓN
M.P.R.U. ING. ROGELIO AVENDAÑO GARCÍA
DIRECTOR DE PROYECTOS DE OBRAS PÚBLICAS

Dirección de Construcción
R. Ayuntamiento Constitucional
Cd. Reynosa, Tam.
2024-2027

ING. JUAN GABRIEL MARTÍNEZ LÓPEZ

OBRA:	PLANO:	FECHA:
CONSTRUCCION Y REHABILITACION EN PLAZA PUBLICA UBICADA EN CALLE VISTA ALEGRE	004-GEO-03 (4 DE 4)	MARZO 2026
PLANO: DETALLES	ESC: S/E	UBICACIÓN: ENTRE RIO ELVA SUR Y FUENTE DE TREVI NORTE EN LA COLONIA CASA BELLA EN EL MUNICIPIO DE REYNOSA TAMAULIPAS.

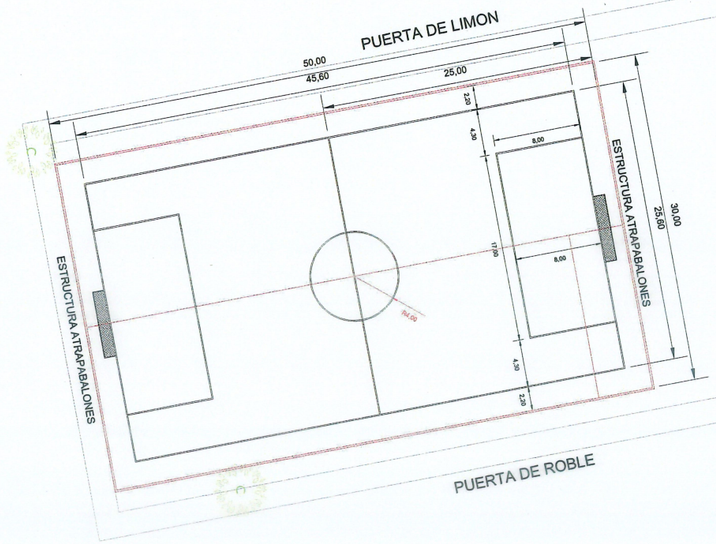

UBICACIÓN



SIMBOLOGÍA

GOBIERNO MUNICIPAL DE REYNOSA IMPARABLE 2024 — 2027

H. AYUNTAMIENTO DE REYNOSA, TAM.
SECRETARÍA DE OBRAS PÚBLICAS

SECRETARIO DE OBRAS PÚBLICAS

Secretaría de Obras Públicas
R. Ayuntamiento Constitucional
Cd. Reynosa, Tam.
2024-2027

ARQ. EDUARDO LOPEZ ARIAS
DIRECTOR DE CONSTRUCCIÓN

MPRU ING. ROGELIO AVENDAÑO GARCÍA
DIRECTOR DE PROYECTOS DE OBRAS PÚBLICAS

ING. JUAN GABRIEL MARTÍNEZ LÓPEZ

OBRA:	PLANO:	FECHA:
CONSTRUCCION DE CANCHA DEPORTIVA DE FUTBOL 7 EN PLAZA UBICADA EN CALLE PUERTA DE LIMON	001-AC-01 1 DE 4	MARZO 2026

PLANO:	ESC:	UBICACIÓN:
CONJUNTO	S/E	ENTRE PUERTA DE BAMBÚ Y PUERTA DE PIRUL EN EL FRACCIONAMIENTO PUERTA GRANDE, DEL MUNICIPIO DE REYNOSA TAMAULIPAS.

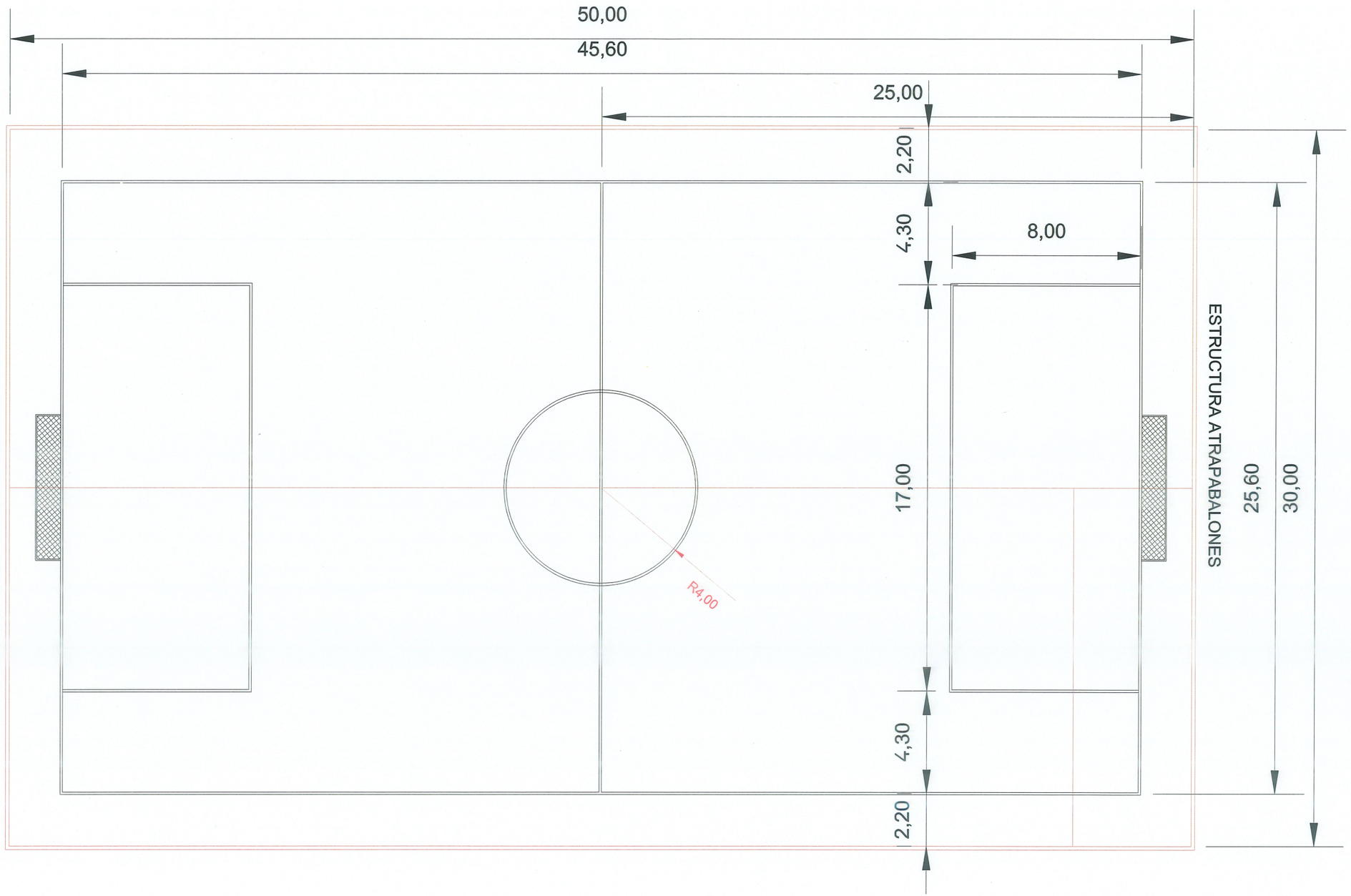

UBICACIÓN



SIMBOLOGÍA

GOBIERNO MUNICIPAL DE REYNOSA IMPARABLE — 2024 2027 —

AYUNTAMIENTO DE REYNOSA, TAM.
SECRETARÍA DE OBRAS PÚBLICAS

SECRETARIO DE OBRAS PÚBLICAS

ARQ. EDUARDO LÓPEZ ARIAS

Secretaría de Obras Públicas
R. Ayuntamiento Constitucional
Cd. Reynosa, Tam.
2024-2027

DIRECTOR DE CONSTRUCCIÓN

MPRU ING. ROGELIO AYENDAÑO GARCÍA

DIRECTOR DE PROYECTOS DE OBRAS PÚBLICAS

ING. JUAN GABRIEL MARTÍNEZ LÓPEZ

OBRA:	PLANO:	FECHA:
CONSTRUCCION DE CANCHA DEPORTIVA DE FUTBOL 7 EN PLAZA UBICADA EN CALLE PUERTA DE LIMON	002-ARQ-01 2 DE 4	MARZO 2026

PLANO:	ESC:	UBICACIÓN:
PLANTA CANCHA	S/E	ENTRE PUERTA DE BAMBÚ Y PUERTA DE PIRUL EN EL FRACCIONAMIENTO PUERTA GRANDE, DEL MUNICIPIO DE REYNOSA TAMAULIPAS.

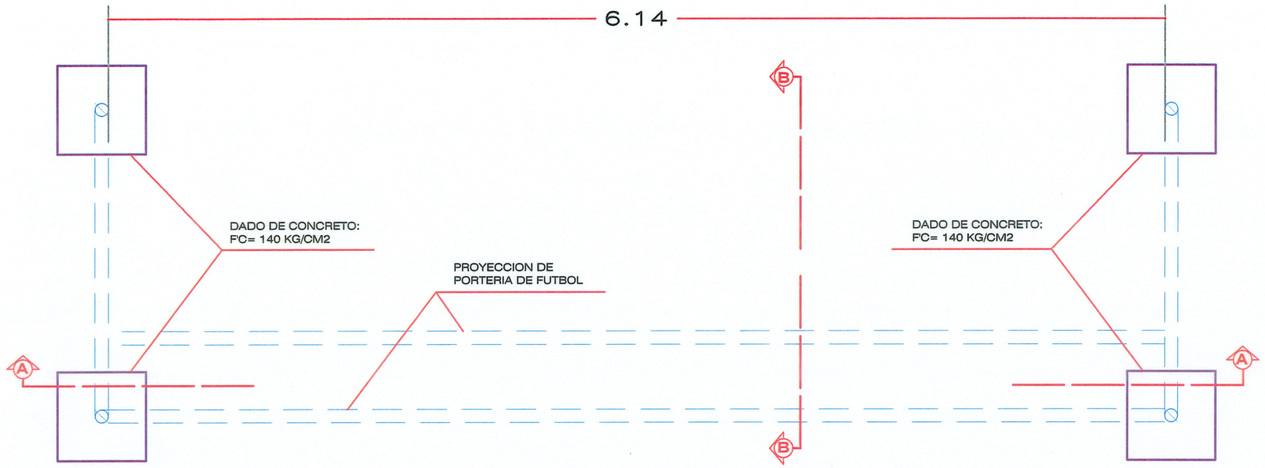

PLANTA DE PORTERIA

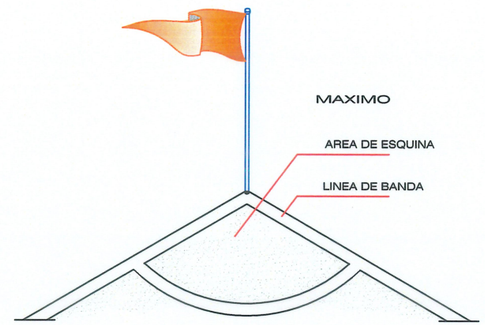

AREA DE ESQUINA,BANDEROLA
Y SEÑALIZACIÓN

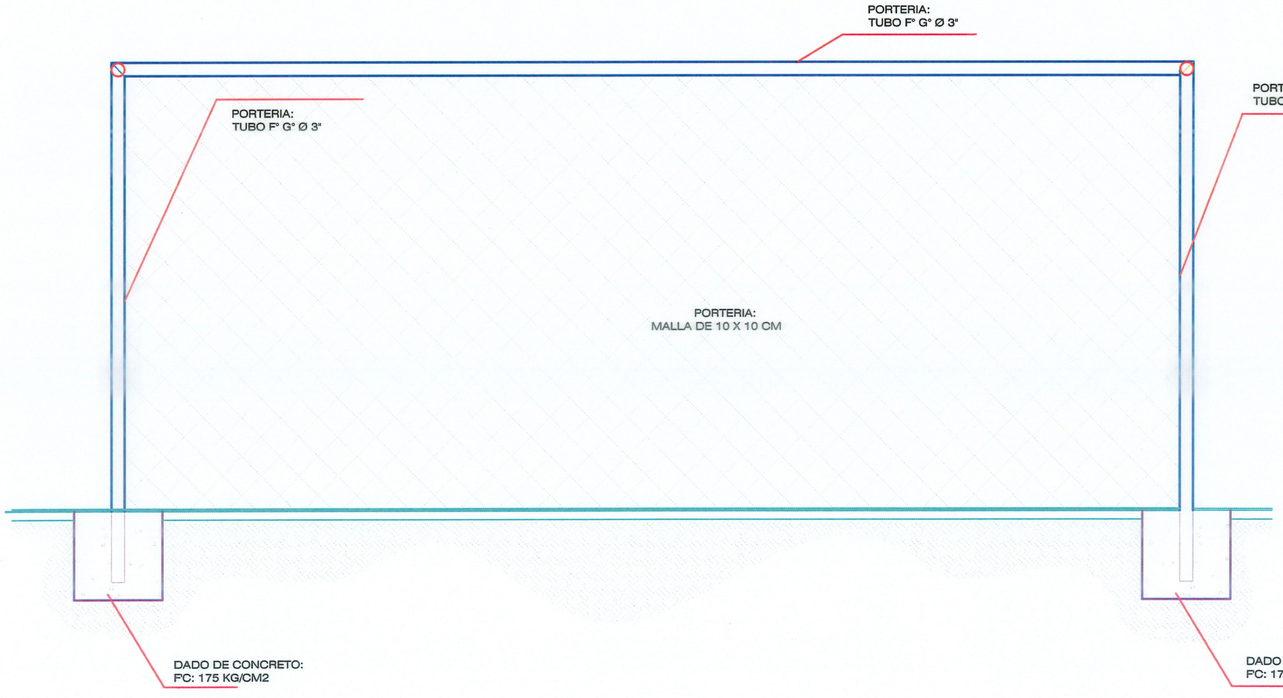

PORTERIA SECCION A

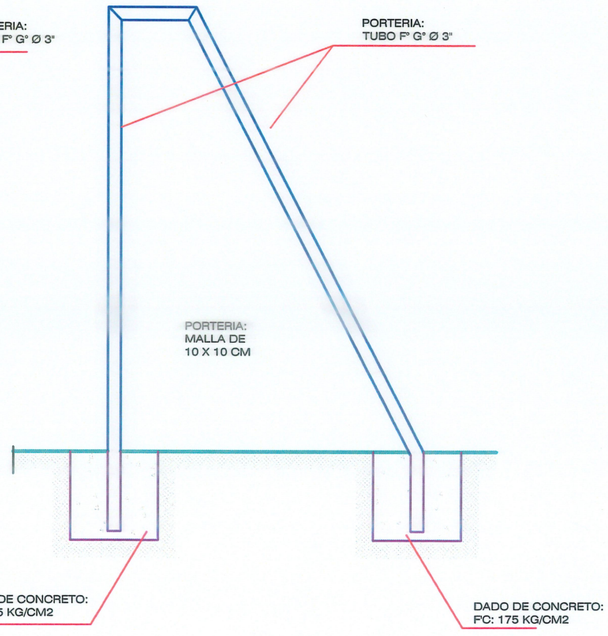

PORTERIA SECCION B

UBICACIÓN



SIMBOLOGÍA

GOBIERNO MUNICIPAL DE REYNOSA IMPARABLE 2024 — 2027

AYUNTAMIENTO DE REYNOSA, TAM.
SECRETARÍA DE OBRAS PÚBLICAS

SECRETARIO DE OBRAS PÚBLICAS

ARQ. EDUARDO LÓPEZ ARIAS

DIRECTOR DE CONSTRUCCIÓN

MPRU ING. ROGELIO AVENDAÑO GARCÍA

DIRECTOR DE PROYECTOS DE OBRAS PÚBLICAS

ING. JUAN GABRIEL MARTÍNEZ LÓPEZ

Secretaría de Obras Públicas
R. Ayuntamiento Constitucional
Cd. Reynosa, Tam.
2024-2027

OBRA:	PLANO:	FECHA:
CONSTRUCCION DE CANCHA DEPORTIVA DE FUTBOL 7 EN PLAZA UBICADA EN CALLE PUERTA DE LIMON	003-DET-01 3 DE 4	MARZO 2026
PLANO: PLANTA ARQ. CANCHA	ESC: S/E	UBICACIÓN: ENTRE PUERTA DE BAMBÚ Y PUERTA DE PIRUL EN EL FRACCIONAMIENTO PUERTA GRANDE, DEL MUNICIPIO DE REYNOSA TAMAULIPAS.

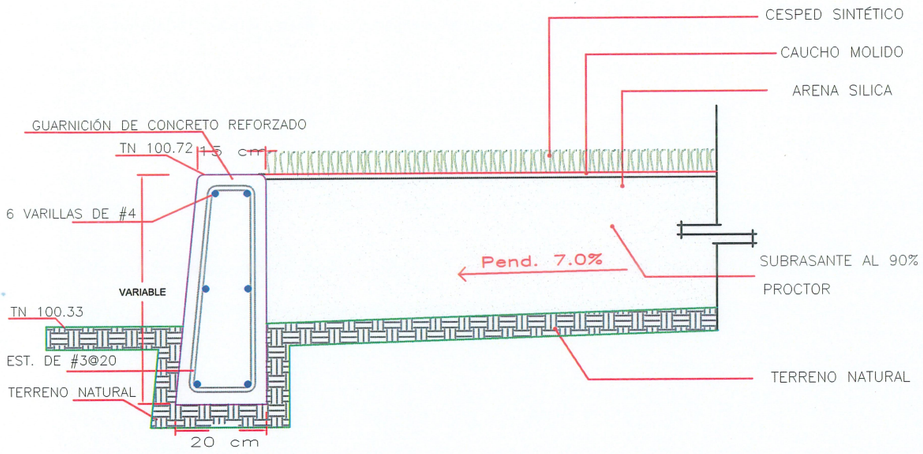

DETALLE DE CORTE A

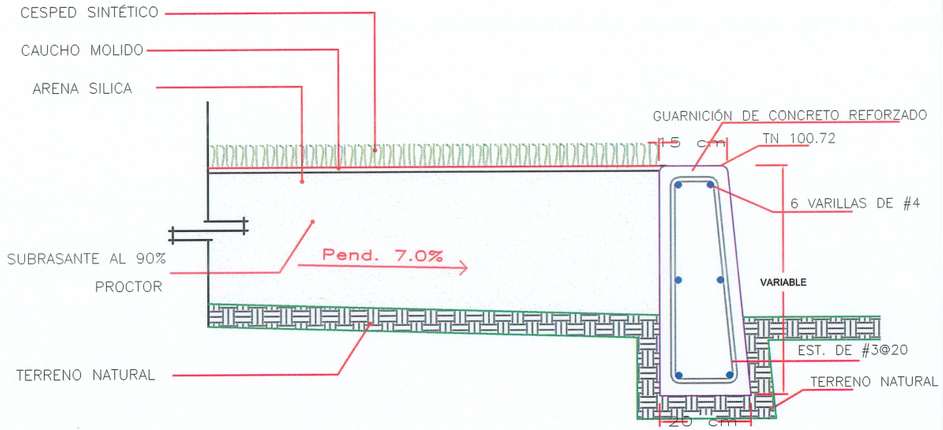

DETALLE DE CORTE A

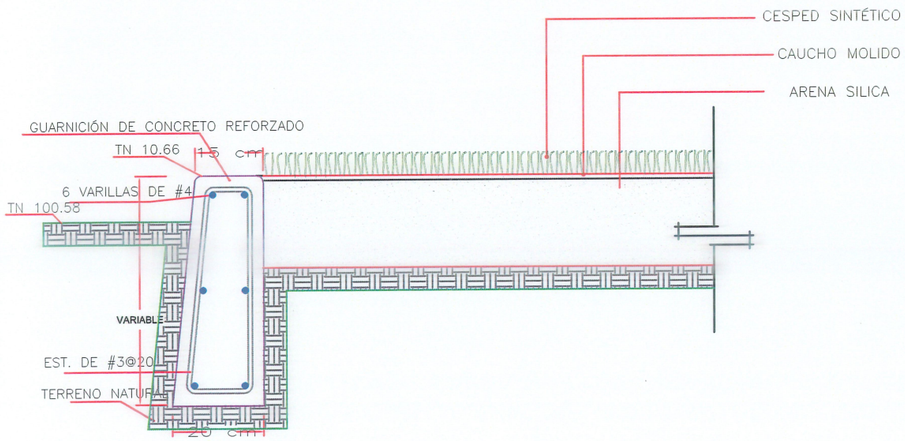

DETALLE DE CORTE C

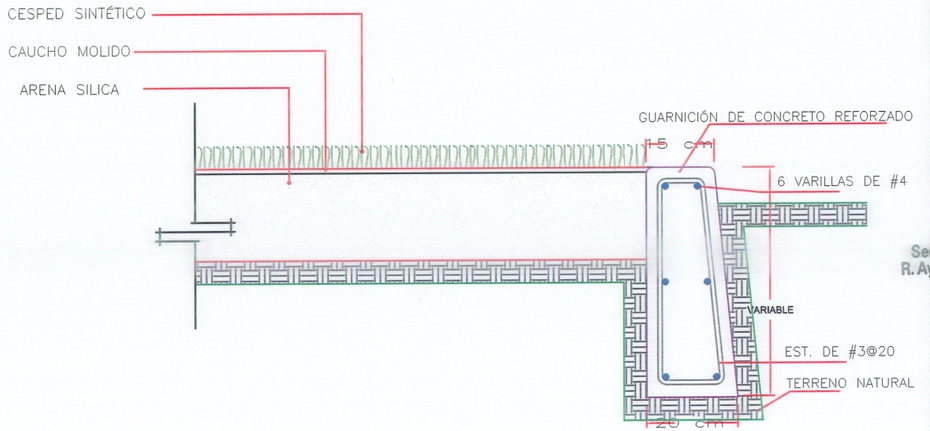

DETALLE DE CORTE D

UBICACIÓN



SIMBOLOGÍA

GOBIERNO MUNICIPAL DE REYNOSA IMPARABLE 2024 — 2027

R. AYUNTAMIENTO DE REYNOSA, TAM.
SECRETARÍA DE OBRAS PÚBLICAS
SECRETARIO DE OBRAS PÚBLICAS
ARQ. EDUARDO LÓPEZ ARIAS
DIRECTOR DE CONSTRUCCIÓN

Secretaría de Obras Públicas
R. Ayuntamiento Constitucional
Cd. Reynosa, Tam.
2024-2027

MRRU ING. ROGELIO AVENDAÑO GARCÍA
DIRECTOR DE PROYECTOS DE OBRAS PÚBLICAS

ING. JUAN GABRIEL MARTÍNEZ LÓPEZ

OBRA:	PLANO:	FECHA:
CONSTRUCCION DE CANCHA DEPORTIVA DE FUTBOL 7 EN PLAZA UBICADA EN CALLE PUERTA DE LIMON	004-DET-02 4 DE 4	MARZO 2026
PLANO: DETALLES	ESC: S/E	UBICACIÓN: ENTRE PUERTA DE BAMBÚ Y PUERTA DE PIRUL EN EL FRACCIONAMIENTO PUERTA GRANDE, DEL MUNICIPIO DE REYNOSA TAMAULIPAS.

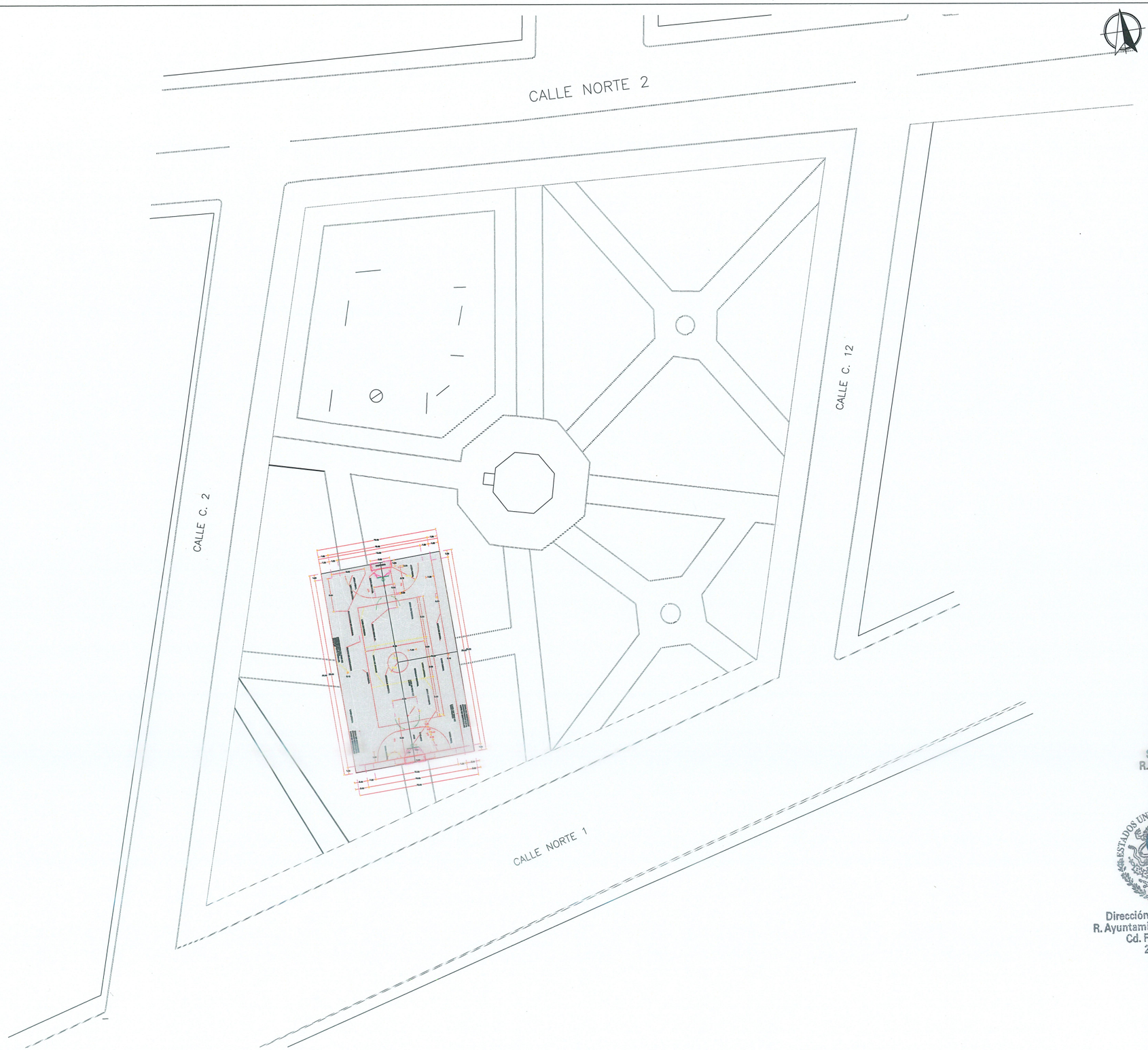

UBICACIÓN



GOBIERNO MUNICIPAL DE REYNOSA IMPARABLE 2024 — 2027

H. AYUNTAMIENTO DE REYNOSA, TAM.
SECRETARÍA DE OBRAS PÚBLICAS

SECRETARIO DE OBRAS PÚBLICAS

ARQ. EDUARDO LÓPEZ ARIAS

Secretaría de Obras Públicas
R. Ayuntamiento Constitucional
Cd. Reynosa, Tam.
2024-2027

DIRECTOR DE CONSTRUCCIÓN

MPRU ING. ROGELIO AVENDAÑO GARCÍA

DIRECTOR DE PROYECTOS DE OBRAS PÚBLICAS

Dirección de Construcción
R. Ayuntamiento Constitucional
Cd. Reynosa, Tam.
2024-2027

ING. JUAN GABRIEL MARTÍNEZ LÓPEZ

OBRA:	PLANO:	FECHA:
CONSTRUCCION Y REHABILITACION EN PLAZA PUBLICA UBICADA EN COLONIA **CUMBRES**	001-AC-01 1 DE 4	MARZO 2026

PLANO:	ESC:	UBICACIÓN:
CONJUNTO	S/E	EN PLAZA PUBLICA UBICADA EN CALLE NORTE 1 ENTRE CALLE 2 Y CALLE 12 EN LA COLONIA LAS CUMBRES, EN EL MUNICIPIO DE REYNOSA, TAMAULIPAS.

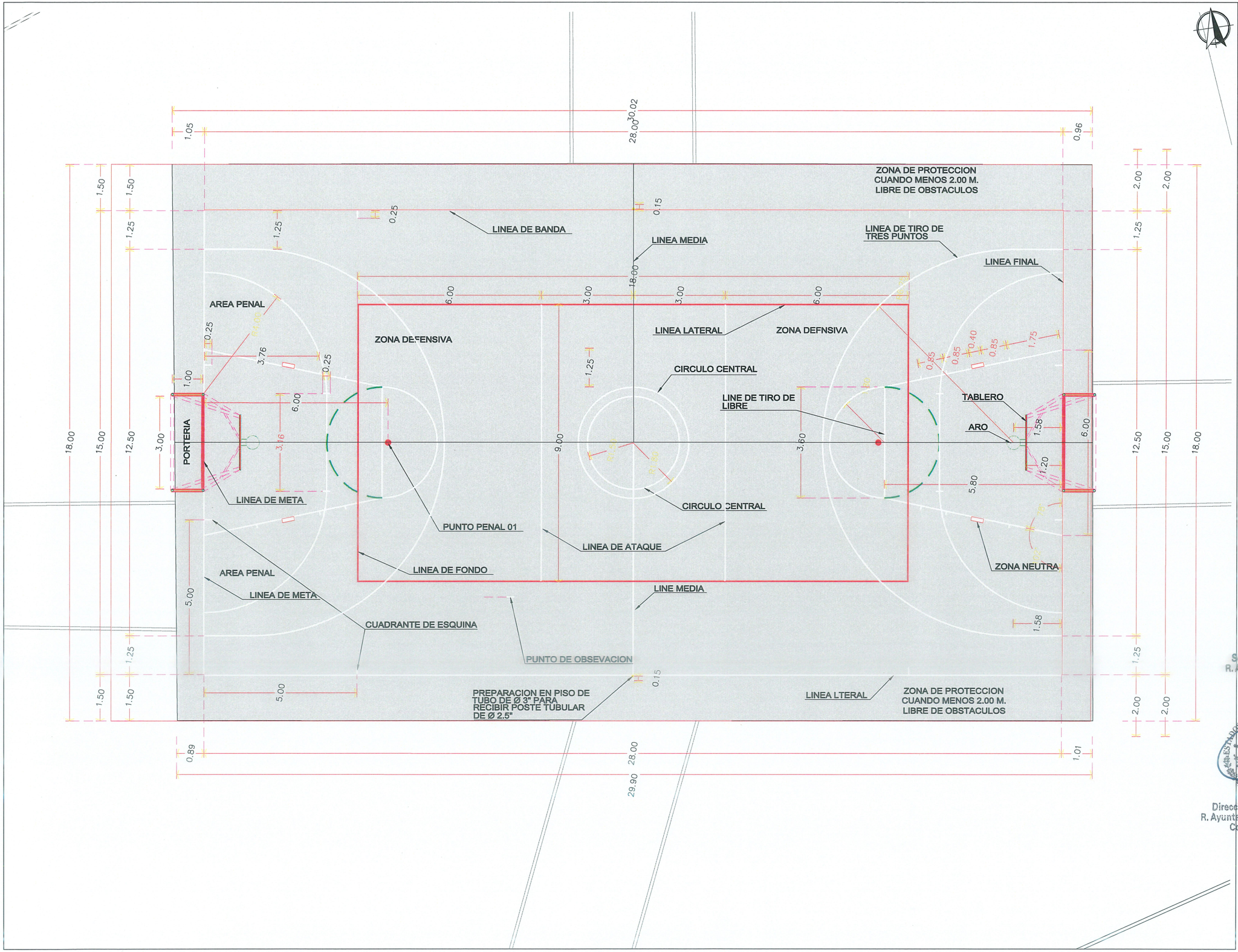

UBICACIÓN



GOBIERNO MUNICIPAL DE REYNOSA IMPARABLE 2024 — 2027

AYUNTAMIENTO DE REYNOSA, TAM.
SECRETARÍA DE OBRAS PÚBLICAS

SECRETARIO DE OBRAS PÚBLICAS

Secretaría de Obras Públicas
R. Ayuntamiento Constitucional
Cd. Reynosa, Tam.
2024-2027

ARQ. EDUARDO LÓPEZ ARIAS

DIRECTOR DE CONSTRUCCIÓN

Dirección de Construcción
R. Ayuntamiento Constitucional
Cd. Reynosa, Tam.
2024-2027

ING. ROGELIO AVENDAÑO GARCÍA

DIRECTOR DE PROYECTOS DE OBRAS PÚBLICAS

ING. JUAN GABRIEL MARTÍNEZ LÓPEZ

OBRA:	PLANO:	FECHA:
CONSTRUCCION Y REHABILITACION EN PLAZA PUBLICA UBICADA EN COLONIA **CUMBRES**	002-ARQ-01 2 DE 4	MARZO 2026

PLANO:	ESC:	UBICACIÓN:
PLANTA ARQ. CANCHA	S/E	EN PLAZA PUBLICA UBICADA EN CALLE NORTE 1 ENTRE CALLE 2 Y CALLE 12 EN LA COLONIA LAS CUMBRES, EN EL MUNICIPIO DE REYNOSA, TAMAULIPAS.

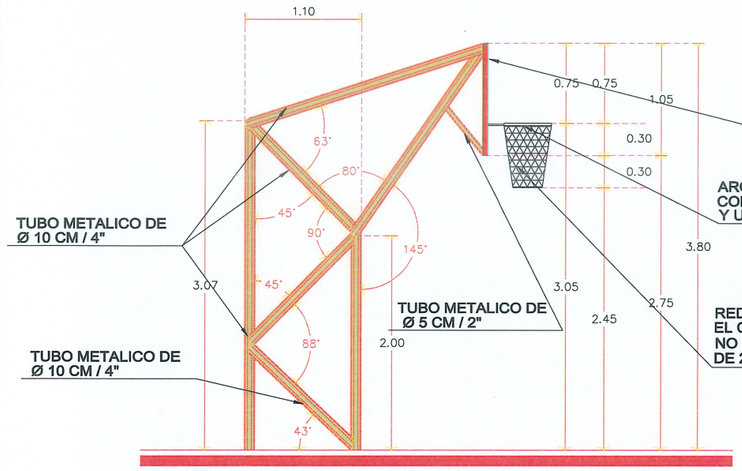

ALZADO LATERAL DE PORTERIA, TABLERO Y ARO
(BALONCESTO - FUTBOLITO)

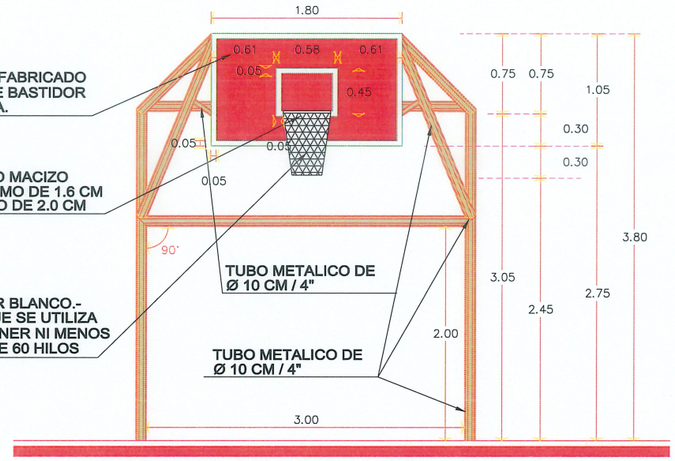

ALZADO FRONTAL DE PORTERIA, TABLERO Y ARO
(BALONCESTO - FUTBOLITO)

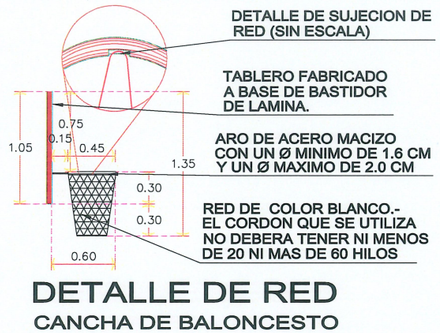

DETALLE DE RED
CANCHA DE BALONCESTO

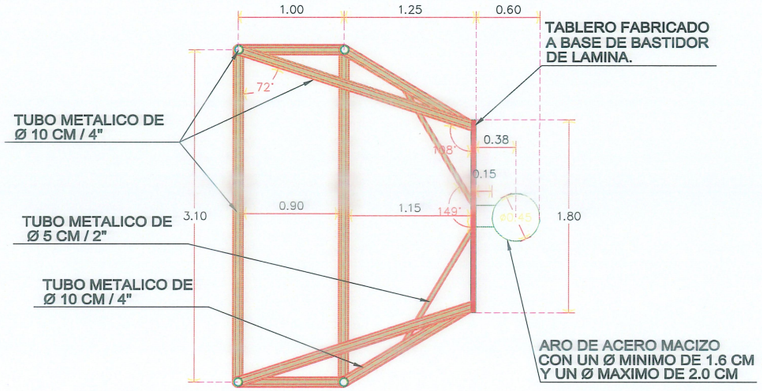

PLANTA DE PORTERIA, TABLERO Y ARO
(BALONCESTO - FUTBOLITO)

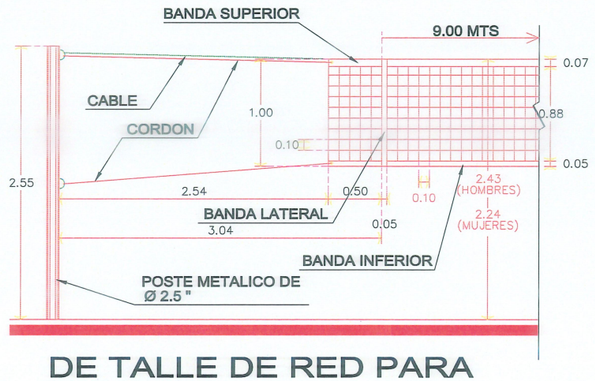

DE TALLE DE RED PARA VOLEIBOL
(CANCHA DE VOLEIBOL)

UBICACIÓN



GOBIERNO MUNICIPAL DE REYNOSA IMPARABLE — 2024 2027

H. AYUNTAMIENTO DE REYNOSA, TAM.
SECRETARÍA DE OBRAS PÚBLICAS

SECRETARIO DE OBRAS PÚBLICAS

Secretaría de Obras
R. Ayuntamiento Constitucional
Cd. Reynosa, Tam.
2024-2027

ING. EDUARDO LOPEZ ARIAS

DIRECTOR DE CONSTRUCCIÓN

IMRRU ING. ROGELIO AVENDAÑO GARCÍA

DIRECTOR DE PROYECTOS DE OBRAS PÚBLICAS

Dirección de Construcción
R. Ayuntamiento Constitucional
Cd. Reynosa, Tam.
2024-2027

ING. JUAN GABRIEL MARTÍNEZ LÓPEZ

OBRA:	PLANO:	FECHA:
CONSTRUCCION Y REHABILITACION EN PLAZA PUBLICA UBICADA EN COLONIA **CUMBRES**	003-DET-01 3 DE 4	MARZO 2026
PLANO: DETALLES	ESC: S/E	UBICACIÓN: EN PLAZA PUBLICA UBICADA EN CALLE NORTE 1 ENTRE CALLE 3 Y CALLE 12 EN LA COLONIA LAS CUMBRES, EN EL MUNICIPIO DE REYNOSA, TAMAULIPAS.

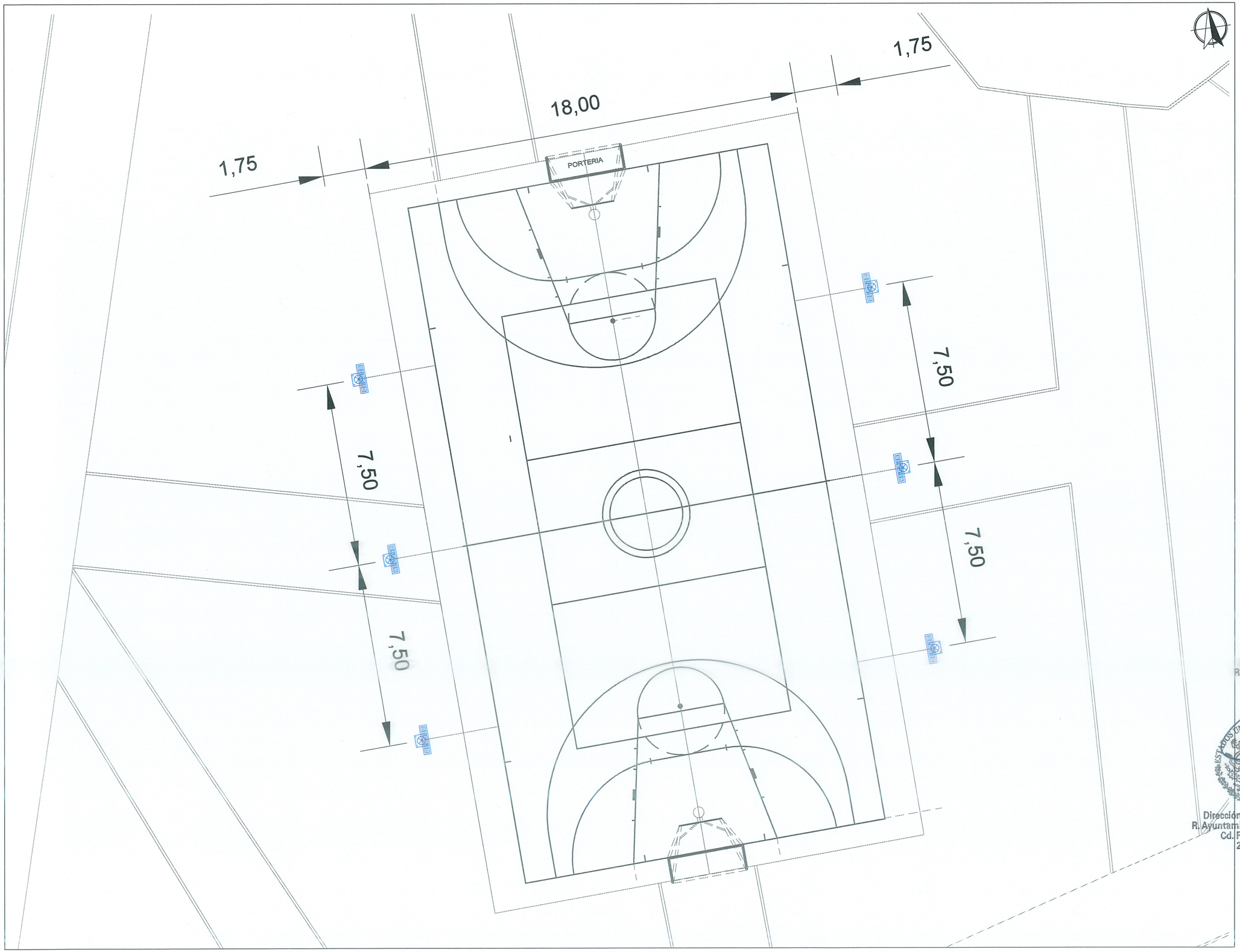

UBICACIÓN



SIMBOLOGÍA

LUMINARIA DE PROYECTO

GOBIERNO MUNICIPAL DE REYNOSA IMPARABLE 2024 — 2027

H. AYUNTAMIENTO DE REYNOSA, TAM.
SECRETARÍA DE OBRAS PÚBLICAS

SECRETARIO DE OBRAS PÚBLICAS

Secretaría de Obras Públicas
R. Ayuntamiento Constitucional
Cd. Reynosa, Tam.
2024-2027

ARQ. EDUARDO LÓPEZ ARIAS
DIRECTOR DE CONSTRUCCIÓN

MPRE ING. ROGELIO AVENDAÑO GARCÍA
DIRECTOR DE PROYECTOS DE OBRAS PÚBLICAS

Dirección de Construcción
R. Ayuntamiento Constitucional
Cd. Reynosa, Tam.
2024-2027

ING. JUAN GABRIEL MARTÍNEZ LÓPEZ

OBRA:	PLANO:	FECHA:
CONSTRUCCION Y REHABILITACION EN PLAZA PUBLICA UBICADA EN COLONIA **CUMBRES**	004-LUM-01 4 DE 4	MARZO 2026

PLANO:	ESC:	UBICACIÓN:
LUMINARIAS	S/E	EN PLAZA PUBLICA UBICADA EN CALLE NORTE 1 ENTRE CALLE 2 Y CALLE 12 EN LA COLONIA LAS CUMBRES, EN EL MUNICIPIO DE REYNOSA, TAMAULIPAS.

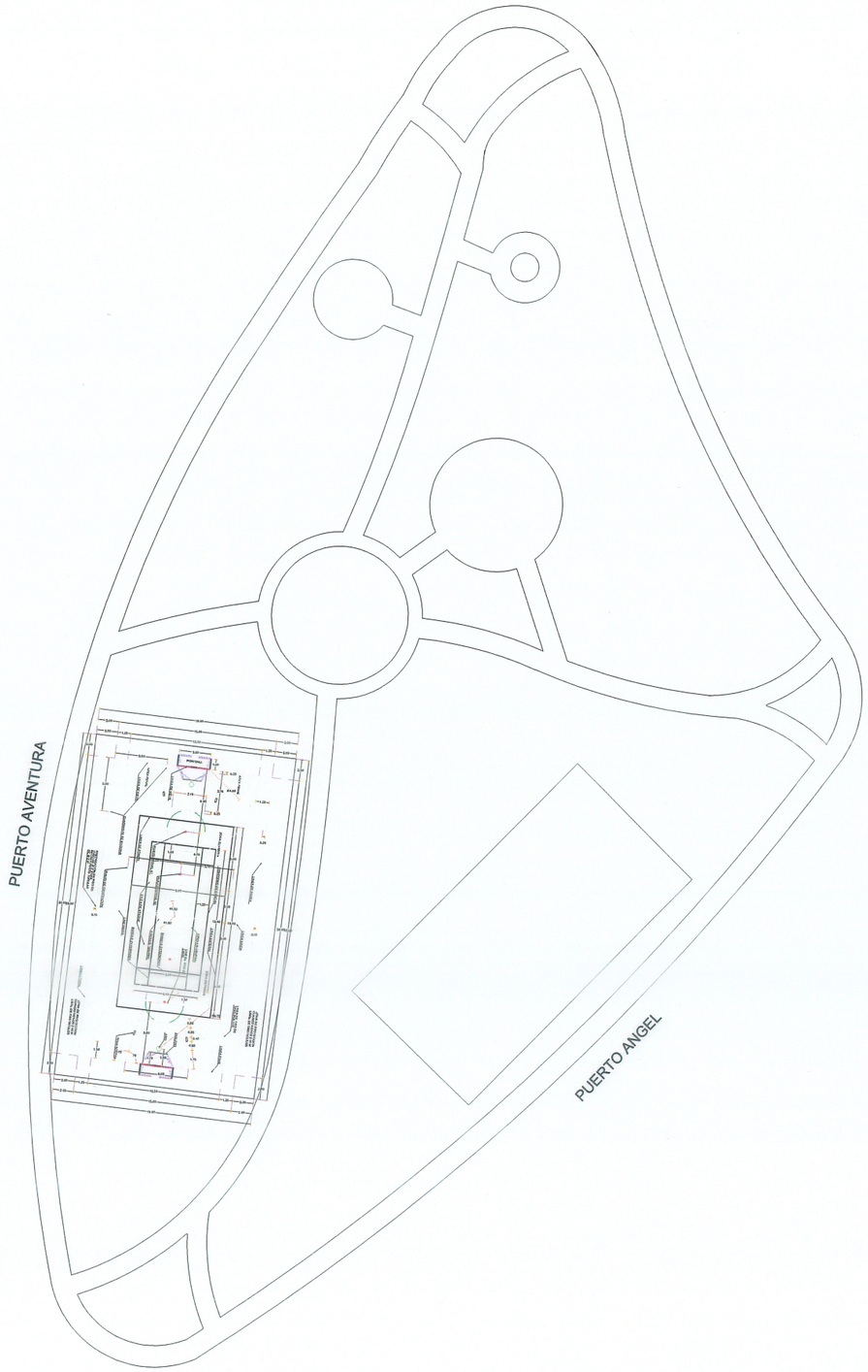

UBICACIÓN



SIMBOLOGÍA

GOBIERNO MUNICIPAL DE REYNOSA IMPARABLE 2024 — 2027

AYUNTAMIENTO DE REYNOSA, TAM.
SECRETARÍA DE OBRAS PÚBLICAS

SECRETARIO DE OBRAS PÚBLICAS

ARQ. EDUARDO LÓPEZ ARIAS

Secretaría de Obras Públicas
R. Ayuntamiento Constitucional
Cd. Reynosa, Tam.
2024-2027

DIRECTOR DE CONSTRUCCIÓN

MPRU ING. ROGELIO AVENDAÑO GARCÍA

DIRECTOR DE PROYECTOS DE OBRAS PÚBLICAS

ING. JUAN GABRIEL MARTÍNEZ LÓPEZ

OBRA:	PLANO:	FECHA:
CONSTRUCCION DE CANCHA DEPORTIVA DE USOS MÚLTIPLES EN PLAZA UBICADA EN CALLE PUERTO AVENTURA	001-AC-01 1 DE 4	MARZO 2026

PLANO:	ESC:	UBICACIÓN:
CONJUNTO	S/E	ENTRE PUERTO ÁNGEL Y PUERTO MÁRQUEZ EN EL FRACCIONAMIENTO VENTURA DEL MUNICIPIO DE REYNOSA TAMAULIPAS.

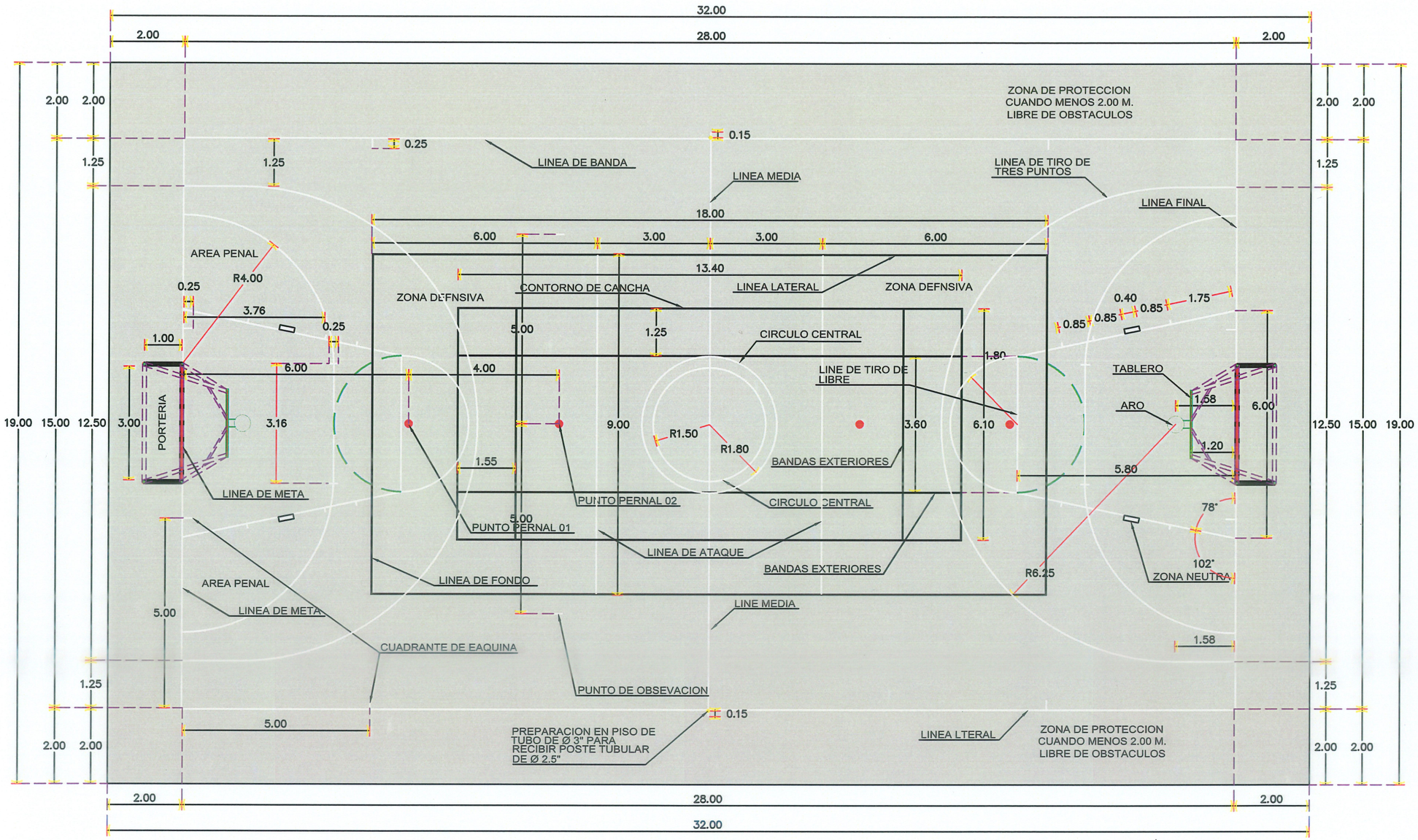

PLANTA ARQUITECTONICA

CANCHA DE USOS MULTIPLES (BALONCESTO, FUTBOL ITO, VOLEIBOL Y BADMINTON)

UBICACIÓN



SIMBOLOGÍA

GOBIERNO MUNICIPAL DE REYNOSA IMPARABLE 2024 — 2027

H. AYUNTAMIENTO DE REYNOSA, TAM.
SECRETARÍA DE OBRAS PÚBLICAS

SECRETARIO DE OBRAS PÚBLICAS

ING. EDUARDO LÓPEZ ARIAS
DIRECTOR DE CONSTRUCCIÓN

Secretaría de Obras Públicas
R. Ayuntamiento Constitucional
Cd. Reynosa, Tam.
2024-2027

MPRU ING. ROGELIO AVENDAÑO GARCÍA
DIRECTOR DE PROYECTOS DE OBRAS PÚBLICAS

ING. JUAN GABRIEL MARTÍNEZ LÓPEZ

OBRA:	PLANO:	FECHA:
CONSTRUCCION DE CANCHA DEPORTIVA DE USOS MÚLTIPLES EN PLAZA UBICADA EN CALLE PUERTO AVENTURA	002-ARQ-01 2 DE 3	MARZO 2026

PLANO:	ESC:	UBICACIÓN:
PLANTA ARQ. CANCHA	S/E	ENTRE PUERTO ÁNGEL Y PUERTO MÁRQUEZ EN EL FRACCIONAMIENTO VENTURA DEL MUNICIPIO DE REYNOSA TAMAULIPAS.

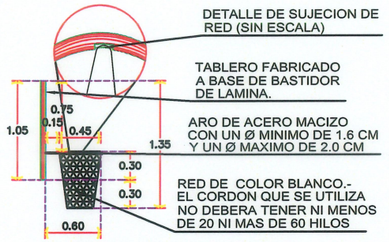

DETALLE DE RED
CANCHA DE BALONCESTO

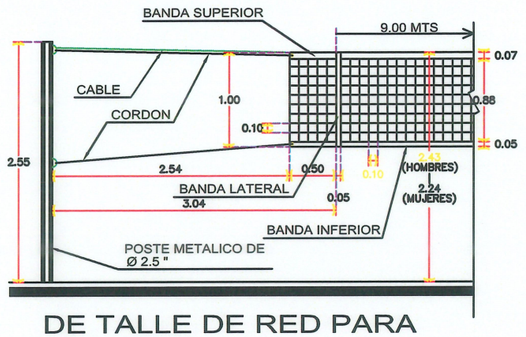

DE TALLE DE RED PARA VOLEIBOL
(CANCHA DE VOLEIBOL)

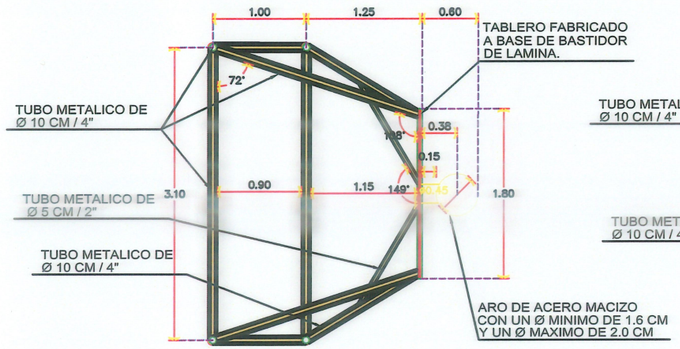

PLANTA DE PORTERIA, TABLERO Y ARO
(BALONCESTO - FUTBOLITO)

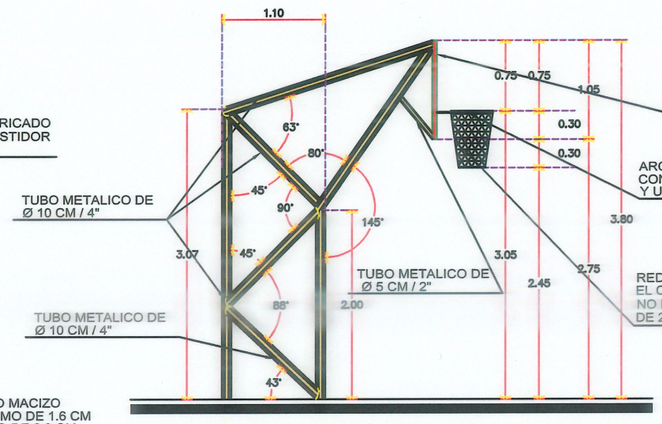

ALZADO LATERAL DE PORTERIA, TABLERO Y ARO
(BALONCESTO - FUTBOLITO)

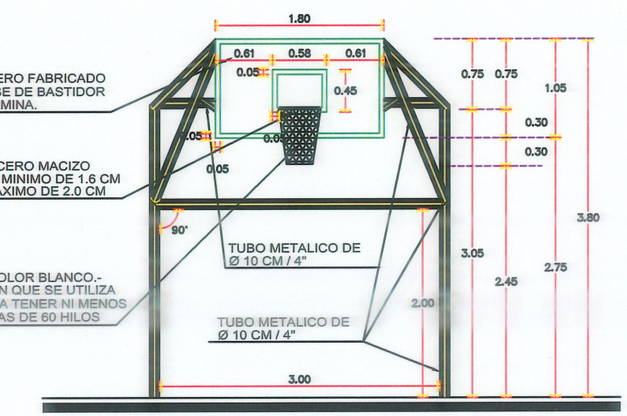

ALZADO FRONTAL DE PORTERIA, TABLERO Y ARO
(BALONCESTO - FUTBOLITO)

UBICACIÓN



SIMBOLOGÍA

GOBIERNO MUNICIPAL DE REYNOSA IMPARABLE — 2024 2027 —

H. AYUNTAMIENTO DE REYNOSA, TAM.
SECRETARÍA DE OBRAS PÚBLICAS

SECRETARIO DE OBRAS PÚBLICAS

Secretaría de Obras Públicas
R. Ayuntamiento Constitucional
Cd. Reynosa, Tam.
2024-2027

PEDRO EDUARDO LÓPEZ ARIAS
DIRECTOR DE CONSTRUCCIÓN

MPRU ING. ROGELIO AVENDAÑO GARCÍA
DIRECTOR DE PROYECTOS DE OBRAS PÚBLICAS

ING. JUAN GABRIEL MARTÍNEZ LÓPEZ

OBRA: CONSTRUCCION DE CANCHA DEPORTIVA DE USOS MÚLTIPLES EN PLAZA UBICADA EN CALLE PUERTO AVENTURA	PLANO: 003-DET-01 3 DE 3	FECHA: MARZO 2026
PLANO: DETALLES	ESC: S/E	UBICACIÓN: ENTRE PUERTO ÁNGEL Y PUERTO MÁRQUEZ EN EL FRACCIONAMIENTO VENTURA DEL MUNICIPIO DE REYNOSA TAMAULIPAS.