VILLA ESMERALDA

VILLA ESMERALDA

PUENTE VEHICULAR

LATERAL CANAL RODHE

CANAL RODHE

PROL. AVE. CANAL RODHE

POLIGONO DE INTERVENCIÓN

POLIGONO DE INTERVENCIÓN

POLIGONO DE INTERVENCIÓN

POLIGONO DE INTERVENCIÓN

PLAZA PRINCIPAL

JARDÍN

JARDÍN

JARDÍN

JARDÍN

PLAZOLETA

PLAZOLETA

JUEGOS INFANTILES

SKATE PARK

CANCHA MULTIUSOS

CANCHA MULTIUSOS TECHADA

CANCHA MÚLTIPLE

ÁREA DEPORTIVA

FORO

MIRADOR

NPT +42.05
NPT +41.88
NPT +42.07
NPT +42.74
NPT +42.56
NPT +42.09
NPT +42.14
NPT +42.49
NPT +42.69
NPT +42.38
NPT +42.47
NPT +42.55
NPT +42.60
NPT +42.79
NPT +42.38
NPT +41.72
NPT +42.38
NPT +43.00
NPT +42.03
NPT +42.74
NPT +42.95
NPT +42.40
NPT +42.90
NPT +42.40
NPT +42.80
NPT +42.40
NPT +41.60
NPT +41.78
NPT +42.40
NPT +43.29
NPT +43.00

UBICACIÓN



- NPT ±0.00 — NIVEL DE PISO TERMINADO
- COTAS
- CAMBIO DE NIVEL
- LINEA DE PROYECCION
- LLAMADO A DETALLE
- BANCA ROGUSA DE RAMPA (Ver Partida 07 Mobiliario)
- BANCA ROGUSA (Ver Partida 07 Mobiliario)
- BANCA ESCOFET (Ver Partida 07 Mobiliario)
- BANCA CIRCULAR (Ver Partida 07 Mobiliario)
- ESCULTURAS LÚDICAS (Ver Partida 07 Mobiliario)
- BOLARDO (Ver Partida 07 Mobiliario)
- RACKS PARA BICICLETA (Ver Partida 07 Mobiliario)
- REJILLA PLUVIAL
- REGISTRO ELECTRICO
- POSTE PARA LUMINARIA VEHICULAR
- POSTE PARA LUMINARIA PEATONAL
- POSTE PARA LUMINARIA PEATONAL DOBLE
- LUMIANRIA EN PISO
- ÁRBOL VECINAL

NOTAS GENERALES

1.- ACOTACIONES EN METROS, EXCEPTO LA INDICADA.
2.- SISTEMA DE COORDENADAS GEOGRÁFICAS Y UTM WGS-84

GOBIERNO MUNICIPAL DE REYNOSA IMPARABLE 2024 — 2027

R. AYUNTAMIENTO DE REYNOSA, TAM.
SECRETARÍA DE OBRAS PÚBLICAS

SECRETARIO DE OBRAS PÚBLICAS

ARQ. EDUARDO LÓPEZ ARIAS

DIRECTOR DE CONSTRUCCIÓN

MPRU ING. ROGELIO AVENDAÑO GARCÍA

DIRECTOR DE PROYECTOS DE OBRAS PÚBLICAS

ING. JUAN GABRIEL MARTÍNEZ LÓPEZ

OBRA:		PLANO:
CONSTRUCCIÓN DE PLAZA PÚBLICA EN BLVD. VILLA ESMERALDA		ARQ-01
PLANO:	ESC:	UBICACIÓN:
PLANTA ARQUITECTONICA DE CONJUNTO	1:330	ENTRE CALLES AV. CANAL RODHE Y ORILLA DEL CANAL RODHE, EN LA COLONIA VILLA ESMERALDA, DEL MUNICIPIO DE REYNOSA, TAMAULIPAS.

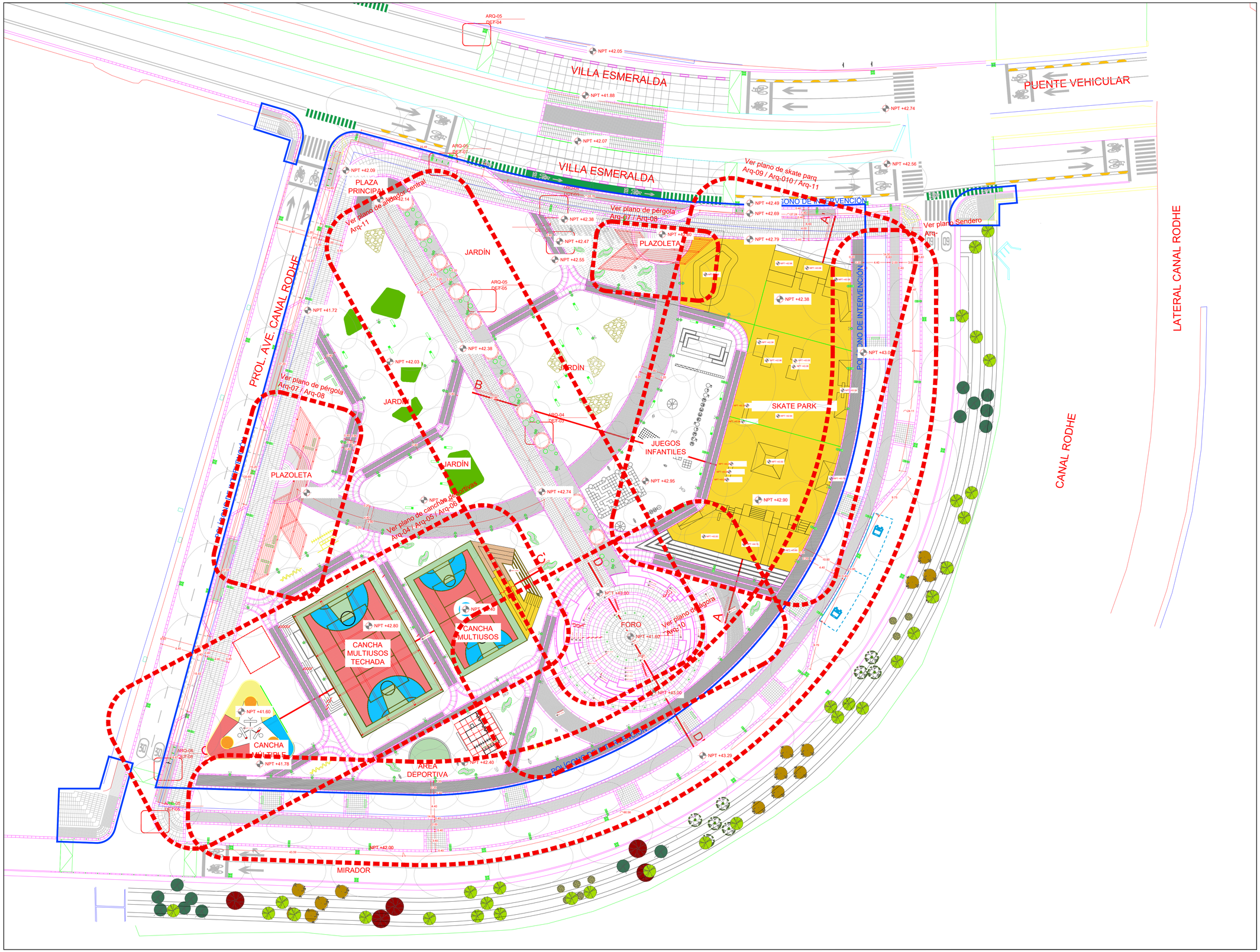

UBICACIÓN



NPT ±0.00 NIVEL DE PISO TERMINADO
COTAS
CAMBIO DE NIVEL
LINEA DE PROYECCION
LLAMADO A DETALLE
BANCA ROGUSA DE RAMPA (Ver Partida 07 Mobiliario)
BANCA ROGUSA (Ver Partida 07 Mobiliario)
BANCA ESCOFET (Ver Partida 07 Mobiliario)
BANCA CIRCULAR (Ver Partida 07 Mobiliario)
ESCULTURAS LÚDICAS (Ver Partida 07 Mobiliario)
BOLARDO (Ver Partida 07 Mobiliario)
RACKS PARA BICICLETA (Ver Partida 07 Mobiliario)
REJILLA PLUVIAL
REGISTRO ELECTRICO
POSTE PARA LUMINARIA VEHICULAR
POSTE PARA LUMINARIA PEATONAL
POSTE PARA LUMINARIA PEATONAL DOBLE
LUMIANRIA EN PISO
ARBOL VECINAL

NOTAS GENERALES

1.- ACOTACIONES EN METROS, EXCEPTO LA INDICADA.
2.- SISTEMA DE COORDENADAS GEOGRÁFICAS Y UTM WGS-84

GOBIERNO MUNICIPAL DE REYNOSA IMPARABLE 2024 — 2027

R. AYUNTAMIENTO DE REYNOSA, TAM.
SECRETARÍA DE OBRAS PÚBLICAS

SECRETARIO DE OBRAS PÚBLICAS

ARQ. EDUARDO LÓPEZ ARIAS

DIRECTOR DE CONSTRUCCIÓN

MPRU ING. ROGELIO AVENDAÑO GARCÍA

DIRECTOR DE PROYECTOS DE OBRAS PÚBLICAS

ING. JUAN GABRIEL MARTÍNEZ LÓPEZ

OBRA:	PLANO:
CONSTRUCCIÓN DE PLAZA PÚBLICA EN BLVD. VILLA ESMERALDA	ARQ-02

PLANO:	ESC:	UBICACIÓN:
PLANOS ARQUITECTONICOS LLAVE	1:330	ENTRE CALLES AV. CANAL RODHE Y ORILLA DEL CANAL RODHE, EN LA COLONIA VILLA ESMERALDA, DEL MUNICIPIO DE REYNOSA, TAMAULIPAS.

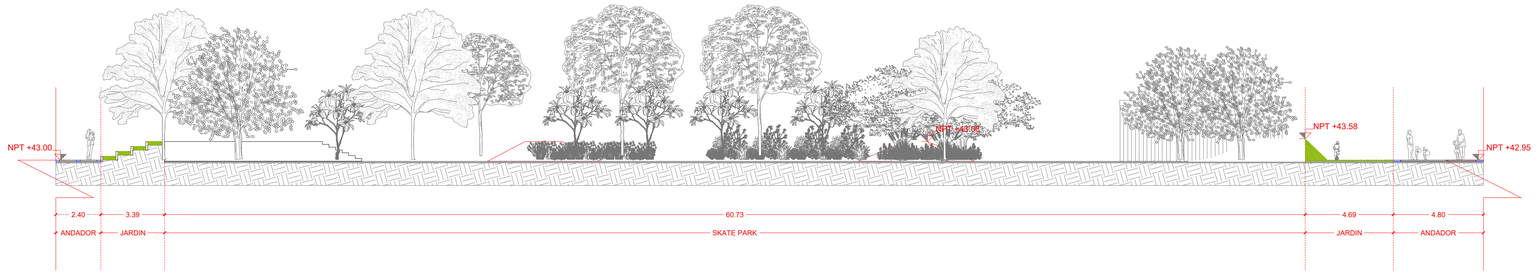

CORTE A-A'

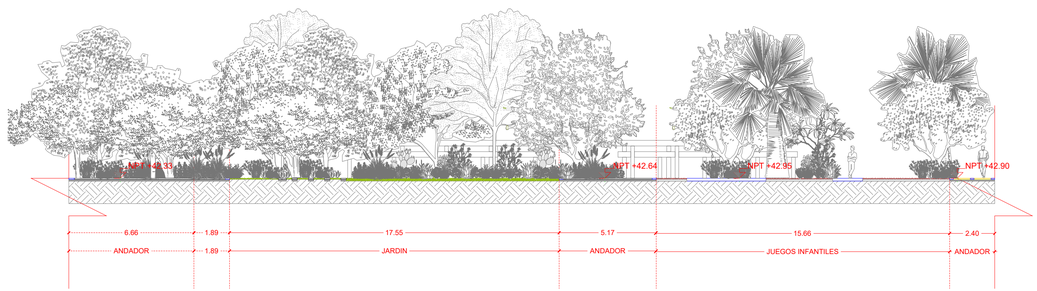

CORTE B-B'

CORTE C-C'

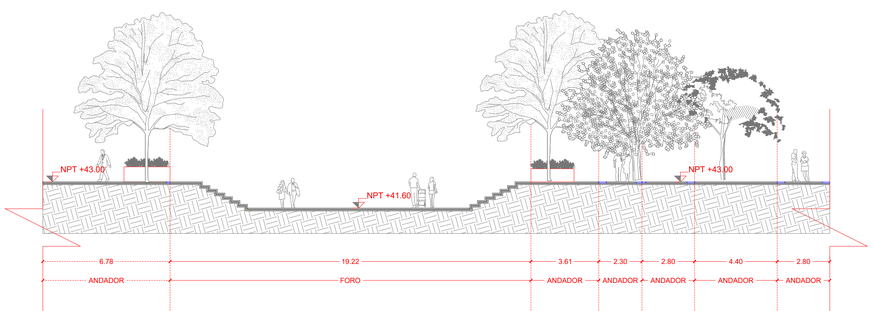

CORTE D-D'

UBICACIÓN



- NIVEL DE PISO TERMINADO
- COTAS
- CAMBIO DE NIVEL
- LINEA DE PROYECCION
- LLAMADO A DETALLE
- BANCA ROGUSA DE RAMPA (Ver Partida 07 Mobiliario)
- BANCA ROGUSA (Ver Partida 07 Mobiliario)
- BANCA ESCOFET (Ver Partida 07 Mobiliario)
- BANCA CIRCULAR (Ver Partida 07 Mobiliario)
- ESCULTURAS LÚDICAS (Ver Partida 07 Mobiliario)
- BOLARDO (Ver Partida 07 Mobiliario)
- RACKS PARA BICICLETA (Ver Partida 07 Mobiliario)
- REJILLA PLUVIAL
- REGISTRO ELECTRICO
- POSTE PARA LUMINARIA VEHICULAR
- POSTE PARA LUMINARIA PEATONAL
- POSTE PARA LUMINARIA PEATONAL DOBLE
- LUMINARIA EN PISO
- ÁRBOL VECINAL

NOTAS GENERALES

1.- ACOTACIONES EN METROS, EXCEPTO LA INDICADA.
2.- SISTEMA DE COORDENADAS GEOGRÁFICAS Y UTM WGS-84

GOBIERNO MUNICIPAL DE REYNOSA IMPARABLE 2024 2027

R. AYUNTAMIENTO DE REYNOSA, TAM.
SECRETARÍA DE OBRAS PÚBLICAS

SECRETARIO DE OBRAS PÚBLICAS

ARQ. EDUARDO LÓPEZ ARIAS

DIRECTOR DE CONSTRUCCIÓN

MPRU ING. ROGELIO AVENDAÑO GARCÍA

DIRECTOR DE PROYECTOS DE OBRAS PÚBLICAS

ING. JUAN GABRIEL MARTÍNEZ LÓPEZ

OBRA:	PLANO:
CONSTRUCCIÓN DE PLAZA PÚBLICA EN BLVD. VILLA ESMERALDA	ARQ-03

PLANO:	ESC:	UBICACIÓN:
CORTES ARQUITECTONICOS	1:150	ENTRE CALLES AV. CANAL RODHE Y ORILLA DEL CANAL RODHE, EN LA COLONIA VILLA ESMERALDA, DEL MUNICIPIO DE REYNOSA, TAMAULIPAS.