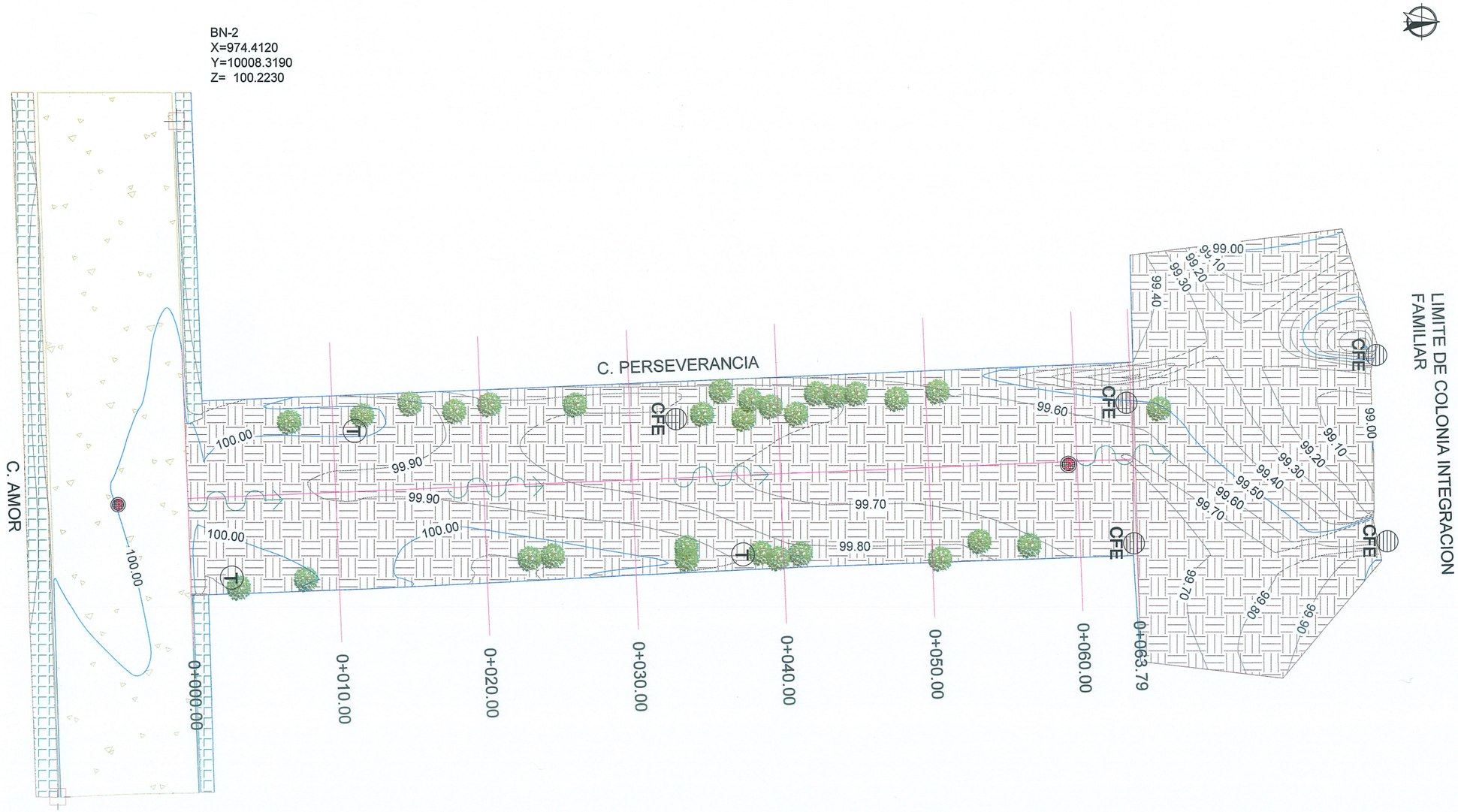

BN-1
X=1019.4980
Y=10000.3100
Z= 100.1600

PLANTA TOPOGRÁFICA

ESC 1:300

SIMBOLOGÍA

- TERRENO NATURAL
- CONCRETO HIDRÁULICO EXISTENTE
- BANQUETA EXISTENTE
- PARAMENTO
- GUARNICIÓN EXISTENTE
- POSTE DE C.F.E.
- POSTE DE TELÉFONO
- BANCO DE NIVEL
- CURVAS DE NIVEL DE PROYECTO
- DIRECCIÓN DE ESCURRIMIENTO
- POZO DE VISITA
- ÁRBOL EXISTENTE

BANCOS DE NIVEL			
NUM.	X	Y	Z
BN 1	1019.498	10000.310	100.160
BN 2	974.412	10008.319	100.223

CUADRO DE CONSTRUCCION DE EJE

LADO		RUMBO	DISTANCIA	V	COORDENADAS	
EST	PV				X	Y
PST=0+000.00	PST=0+063.79			PST=0+000.00	999.5758	10,009.0673
		N 02°24'04.27" W	63.79	PST=0+063.79	996.9030	10,072.8075

UBICACIÓN



NOTAS GENERALES

1. SISTEMA DE COORDENADAS ARBITRARIAS
2. LEVANTAMIENTO TOPOGRÁFICO REALIZADO CON ESTACIÓN TOTAL.
3. ACOTACIONES EN METROS, EXCEPTO LA INDICADA.

GOBIERNO MUNICIPAL DE REYNOSA IMPARABLE — 2024 2027 —

R. AYUNTAMIENTO DE REYNOSA, TAM.
SECRETARÍA DE OBRAS PÚBLICAS

SECRETARIO DE OBRAS PÚBLICAS

ARQ. EDUARDO LÓPEZ ARIAS
DIRECTOR DE CONSTRUCCIÓN

Secretaría de Obras Públicas
R. Ayuntamiento Constitucional
Cd. Reynosa, Tam.
2024-2027

ESTADOS UNIDOS MEXICANOS

M.P.P.U. ING. ROGELIO AVENDAÑO GARCÍA
DIRECTOR DE PROYECTOS DE OBRAS PÚBLICAS

Dirección de Construcción
R. Ayuntamiento Constitucional
Cd. Reynosa, Tam.
2024-2027

ING. JUAN GABRIEL MARTÍNEZ LÓPEZ

OBRA:	PLANO:	FECHA:
PAVIMENTACION HIDRAULICA EN CALLE PERSEVERANCIA .	001-TOP-01 1 DE 9	SEP / 2026

PLANO:	ESC:	UBICACIÓN:
TOPOGRAFICO	1:300	ENTRE AMOR Y LIMITE DE COLONIA INTEGRACION FAMILIAR EN EL MUNICIPIO DE REYNOSA TAMAULIPAS.



PLANTA DEMOLICIÓN

ESC 1:300

UBICACIÓN



SIMBOLOGÍA

- TERRENO NATURAL
- CONCRETO HIDRÁULICO EXISTENTE
- BANQUETA EXISTENTE
- PARAMENTO
- GUARNICIÓN EXISTENTE
- POSTE DE C.F.E.
- POSTE DE TELÉFONO
- BANCO DE NIVEL
- DIRECCIÓN DE ESCURRIMIENTO
- POZO DE VISITA
- ÁRBOL EXISTENTE
- AREA DE DEMOLICION

GOBIERNO MUNICIPAL DE REYNOSA IMPARABLE 2024 — 2027

R. AYUNTAMIENTO DE REYNOSA, TAM.
SECRETARÍA DE OBRAS PÚBLICAS

SECRETARIO DE OBRAS PÚBLICAS
ARQ. EDUARDO LÓPEZ ARIAS

Secretaría de Obras Públicas
R. Ayuntamiento Constitucional
Cd. Reynosa, Tam.
2024-2027

DIRECTOR DE CONSTRUCCIÓN
MPRU ING. ROGELIO AVENDAÑO GARCÍA

DIRECTOR DE PROYECTOS DE OBRAS PÚBLICAS

Dirección de Construcción
R. Ayuntamiento Constitucional
Cd. Reynosa, Tam.
2024-2027

ING. JUAN GABRIEL MARTÍNEZ LÓPEZ

OBRA:	PLANO:	FECHA:
PAVIMENTACION HIDRAULICA EN CALLE PERSEVERANCIA .	002-DEM-01 2 DE 9	SEP / 2026

PLANO:	ESC:	UBICACIÓN:
DEMOLICION	1:300	ENTRE AMOR Y LIMITE DE COLONIA INTEGRACION FAMILIAR EN EL MUNICIPIO DE REYNOSA TAMAULIPAS.

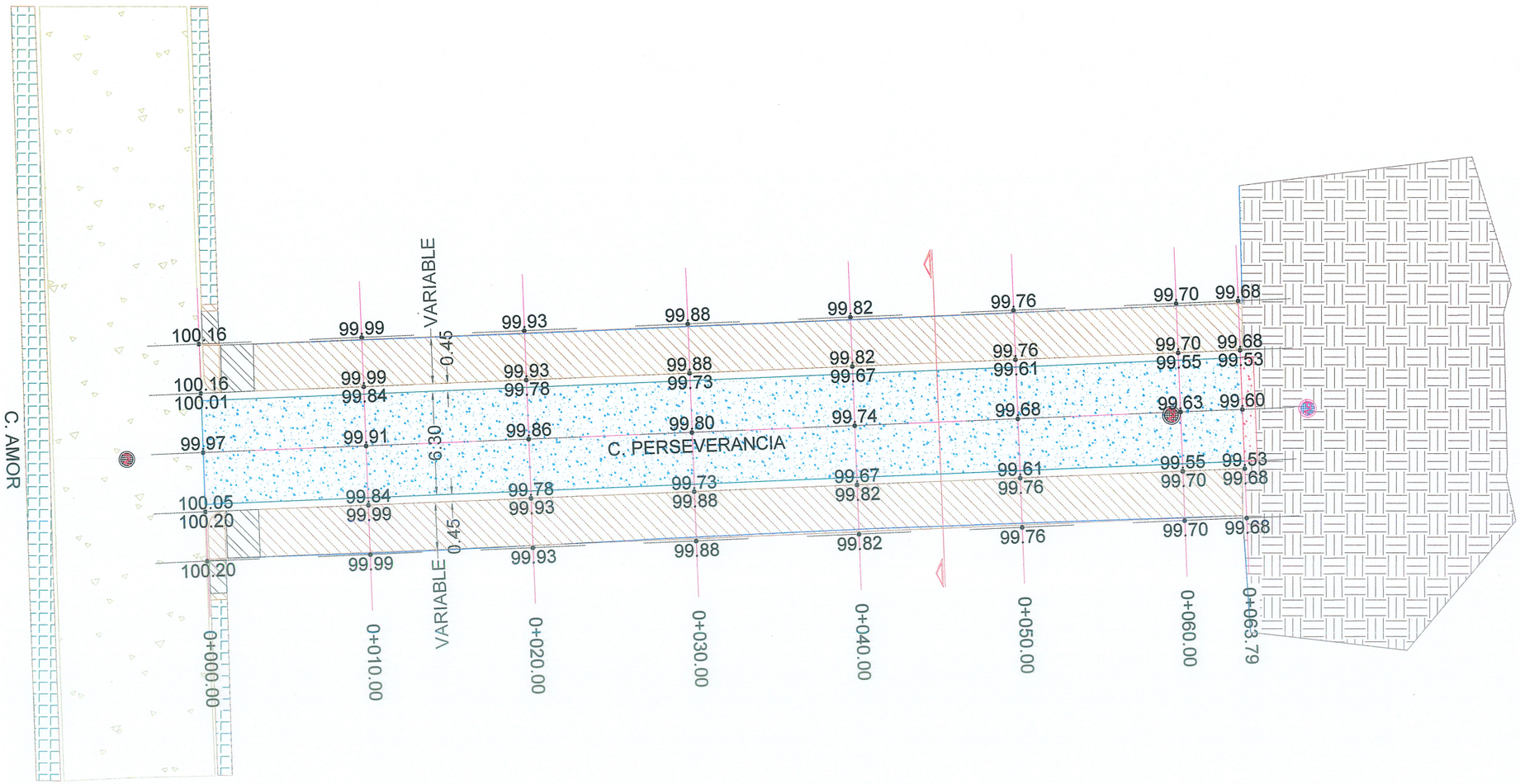

PLANTA GEOMÉTRICA

ESC 1:300

UBICACIÓN



SIMBOLOGÍA

- TERRENO NATURAL
- CONCRETO HIDRÁULICO DE PROYECTO
- CONCRETO HIDRÁULICO EXISTENTE
- ASFALTO EXISTENTE
- GUARNICIÓN DE PROYECTO
- BANQUETA DE PROYECTO
- RAMPA DE PROYECTO
- APROCHE
- PARAMENTO
- GUARNICIÓN EXISTENTE
- POZO DE VISITA NUEVO
- POZO DE VISITA

GOBIERNO MUNICIPAL DE REYNOSA IMPARABLE — 2024 2027 —

R. AYUNTAMIENTO DE REYNOSA, TAM.
SECRETARÍA DE OBRAS PÚBLICAS

SECRETARIO DE OBRAS PÚBLICAS

ARQ. EDUARDO LÓPEZ ARIAS
DIRECTOR DE CONSTRUCCIÓN

Secretaría de Obras Públicas
R. Ayuntamiento Constitucional
Cd. Reynosa, Tam.
2024-2027

MPRU ING. ROGELIO AVENDAÑO GARCÍA
DIRECTOR DE PROYECTOS DE OBRAS PÚBLICAS

Dirección de Construcción
R. Ayuntamiento Constitucional
Cd. Reynosa, Tam.
2024-2027

ING. JUAN GABRIEL MARTÍNEZ LÓPEZ

OBRA:	PLANO:	FECHA:
PAVIMENTACION HIDRAULICA EN CALLE PERSEVERANCIA .	003-GEO-01 3 DE 9	SEP / 2026

PLANO:	ESC:	UBICACIÓN:
GEOMETRICO	1:300	ENTRE AMOR Y LIMITE DE COLONIA INTEGRACION FAMILIAR EN EL MUNICIPIO DE REYNOSA TAMAULIPAS.

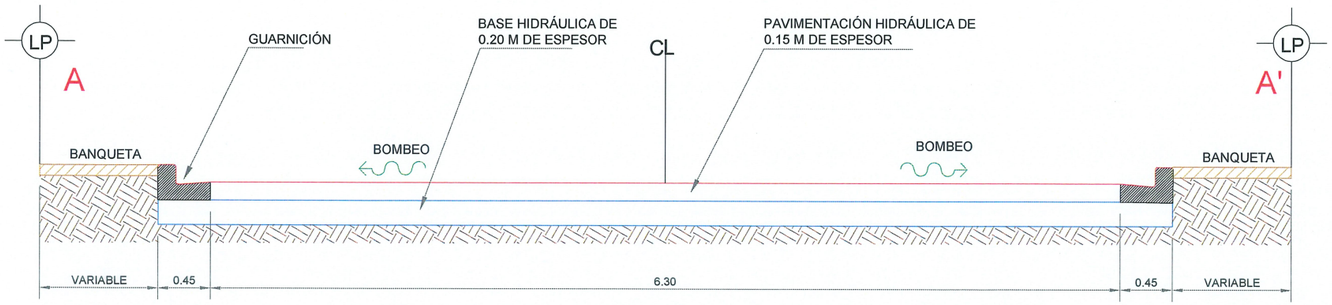

SECCIÓN TRANSVERSAL A-A'

S/E

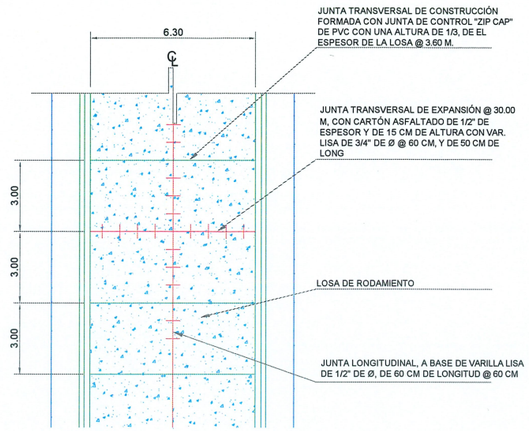

DETALLE DE JUNTAS

PLANTA S/E

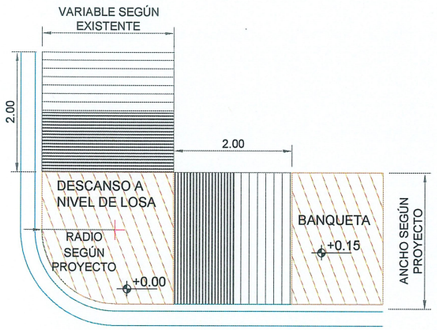

DETALLE DE RAMPA EN ESQUINA

PLANTA S/E

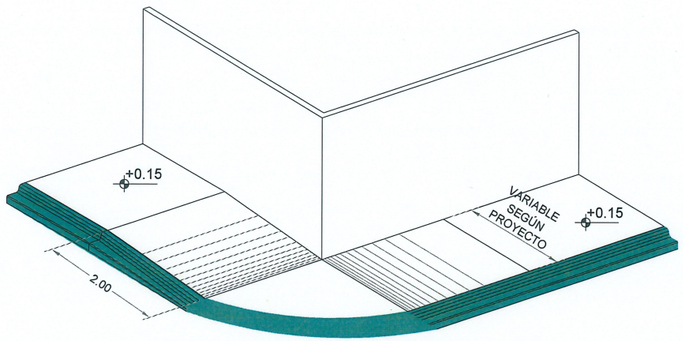

DETALLE DE RAMPA EN ESQUINA

ISOMETRÍA S/E

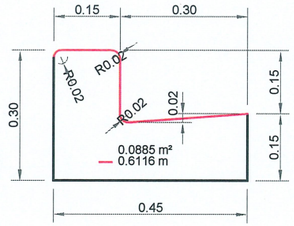

DIMENSIONES DE GUARNICIÓN "TIPO L"

SECCIÓN S/E

NOTAS GENERALES

1. ACOTACIONES EN METROS EXCEPTO LA INDICADA.
2. LA EXCAVACIÓN SE REALIZARÁ A CIELO ABIERTO HASTA LLEGAR A LA PROFUNDIDAD DE DESPLANTE QUE MARQUE EL PROYECTO.
3. EL CONCRETO A UTILIZAR EN BANQUETAS SERÁ DEL TIPO PREMEZCLADO CON UNA F'C=150 kg/cm², REVENIMIENTO SERÁ DE 10 CM.
4. LA MEMBRANA DEL POLIETILENO QUE SE UTILIZARA EN VIALIDAD Y ACCESOS,SE FIJARÁ MEDIANTE CLAVOS Y FICHAS PARA EVITAR LA FORMACIÓN DE PLIEGUES Y DOBLECES.
5. LA MALLA ELECTROSOLDADA 6X6-10/10 SERÁ COLOCADA EN TODA EL ÁREA QUE MARCA EL PROYECTO.
6. LOS MATERIALES DE ADICIÓN DEBERÁN PRESENTAR UNA CALIDAD TAL QUE LA CAPA MEJORADA CUMPLA CON LOS REQUISITOS EXIGIDOS PARA LA CORONA DEL TERRAPLÉN.
7. SE REALIZARÁ LA EXCAVACIÓN Y RETIRO DE LA CAPA VEGETAL Y DE OTROS MATERIALES BLANDOS, ORGÁNICOS Y OBJETABLES,DONDE SE REALICEN LAS EXCAVACIONES EN CAJA.
8. EL TERRAPLÉN SE CONSTRUIRÁ EN CAPAS HORIZONTALES NO MAYORES A 20 CM
9. LOS MATERIALES PROVENIENTES DEL CORTE QUE PRESENTEN BUENAS CARACTERÍSTICAS PARA LA CONSTRUCCIÓN DE LA TERRACERÍA, SERÁN RESERVADOS PARA SU USO EN LA OBRA.
10. LOS MATERIALES QUE NO CUMPLAN CON LO ANTERIOR SERÁN RETIRADOS DEL ÁREA DE ACUERDO A LAS INSTRUCCIONES DEL SUPERVISOR.
11. LOS MATERIALES ADICIONALES SE EXTRAEN DE ZONAS DE PRÉSTAMO APROBADAS POR EL SUPERVISOR Y DEBERÁN CUMPLIR CON LAS ESPECIFICACIONES.
12. NO SE EXTENDERÁ NINGUNA CAPA, MIENTRAS NO SE HAYA COMPROBADO QUE LA SUBYACENTE CUMPLE LAS CONDICIONES DE COMPACTACIÓN EXIGIDAS.
13. EL AGUA A UTILIZAR DEBERÁ SER LIMPIA Y LIBRE DE GRASAS.
14. CUANDO EL MATERIAL DE LOS TERRAPLENES CONTENGA MAYOR GRADO DE HUMEDAD QUE EL ÓPTIMO, ANTES DE INICIAR LA COMPACTACIÓN SE ELIMINARÁ LA HUMEDAD EXCEDENTE,SEGÚN EL PROCEDIMIENTO QUE APRUEBE EL SUPERVISOR.
15. SERÁ RESPONSABILIDAD DEL CONTRATISTA ASEGURAR UN CONTENIDO DE HUMEDAD QUE GARANTICE EL GRADO COMPACTACIÓN EXIGIDO EN TODAS LAS CAPAS DEL CUERPO DEL TERRAPLÉN.
16. LA DENSIDAD DE LA SUBRASANTE COMPACTADA SE DEFINIRÁ SOBRE UN MÍNIMO DE SEIS (6) DETERMINACIONES, EN SITIOS ELEGIDOS AL AZAR CON UNA FRECUENCIA DE (1) CADA 250 m.
17. EL MATERIAL DE BASE SERÁ DE 0.20 m
18. CONCRETO HIDRÁULICO MR=42 kg/cm², TMA 19 mm, ESPESOR DE 15 cm Y REVENIMIENTO DE 10 cm.
19. CUIDAR QUE LAS VARILLAS PARA LAS JUNTAS NO SEAN DOBLADAS Y COLOCARLE GRASA DE UN LADO.

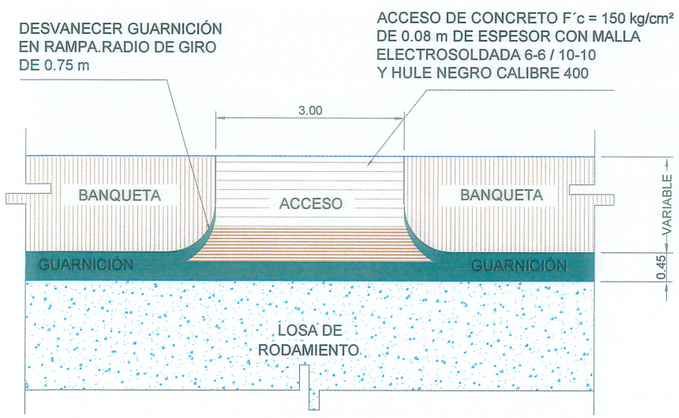

DETALLE DE ACCESO

PLANTA S/E

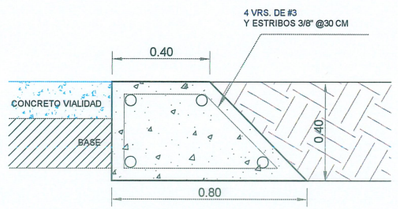

DETALLE DE APROCHE

SECCIÓN S/E

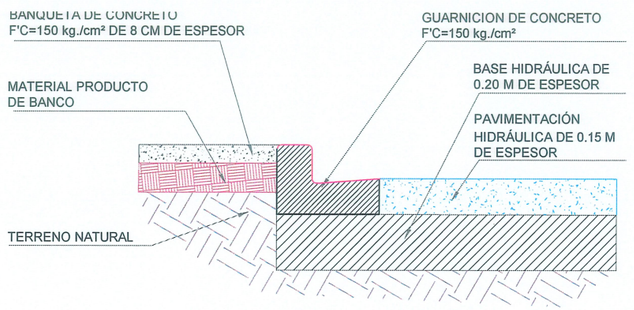

DETALLE DE ESTRUCTURA DE PAVIMENTO

SECCIÓN

UBICACIÓN



GOBIERNO MUNICIPAL DE REYNOSA IMPARABLE 2024 — 2027

R. AYUNTAMIENTO DE REYNOSA, TAM.
SECRETARÍA DE OBRAS PÚBLICAS

SECRETARIO DE OBRAS PÚBLICAS

ARQ. EDUARDO LOPEZ ARIAS
DIRECTOR DE CONSTRUCCIÓN

MPRU ING. ROGELIO AVENDAÑO GARCÍA
DIRECTOR DE PROYECTOS DE OBRAS PÚBLICAS

ING. JUAN GABRIEL MARTÍNEZ LÓPEZ

Secretaría de Obras Públicas R. Ayuntamiento Constitucional Cd. Reynosa, Tam. 2024-2027

Dirección de Construcci... R. Ayuntamiento Constitu... Cd. Reynosa, Tam. 2024-2027

OBRA:	PLANO:	FECHA:
PAVIMENTACION HIDRAULICA EN CALLE PERSEVERANCIA .	004-GEO-02	SEP / 2026
	4 DE 9	

PLANO:	ESC:	UBICACIÓN:
GEOMETRICO (DETALLES)	SIN/ESC	ENTRE AMOR Y LIMITE DE COLONIA INTEGRACION FAMILIAR EN EL MUNICIPIO DE REYNOSA TAMAULIPAS.

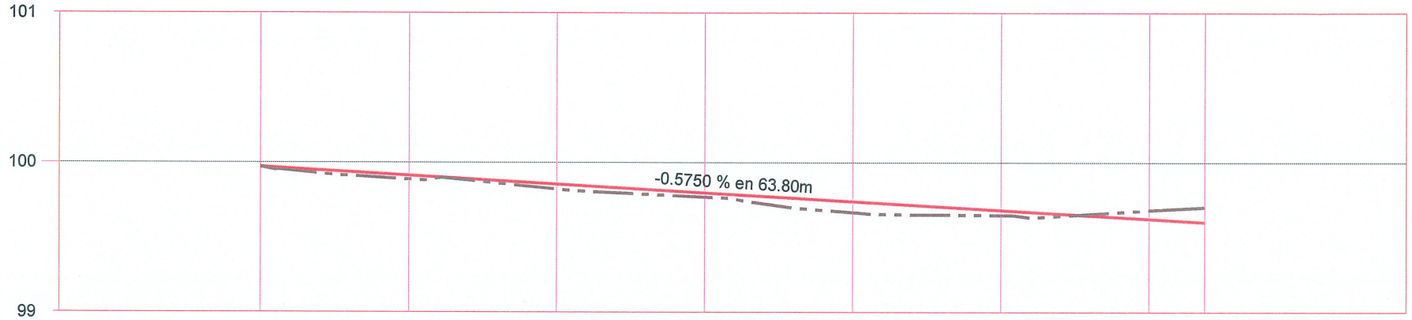

VOLUMEN	TERRAPLEN	0.00	6.41	2.00	2.86	2.97	3.80	7.16	4.03	
	CORTE	0.00	26.34	32.15	33.07	28.12	26.13	28.46	14.12	
ESPESOR	TERRAPLEN		0.02	0.03	0.03	0.07	0.03			
	CORTE	0.00						0.06	0.10	
ELEVACION	RASANTE	99.97	99.91	99.86	99.80	99.74	99.68	99.63	99.60	
	TERRENO	99.97	99.89	99.82	99.77	99.67	99.65	99.68	99.70	
		0+000.00	0+010.00	0+020.00	0+030.00	0+040.00	0+050.00	0+060.00	0+063.79	

CALLE PERSEVERANCIA

ESCALA HORIZONTAL 1 : 400

ESCALA VERTICAL 1 : 40

UBICACIÓN



SIMBOLOGÍA

	TERRENO NATURAL
	RASANTE DE PROYECTO

GOBIERNO MUNICIPAL DE REYNOSA IMPARABLE 2024 — 2027

R. AYUNTAMIENTO DE REYNOSA, TAM.
SECRETARÍA DE OBRAS PÚBLICAS

SECRETARIO DE OBRAS PÚBLICAS
ARQ. EDUARDO LÓPEZ ARIAS

Secretaría de Obras Públicas
R. Ayuntamiento Constitucional
Cd. Reynosa, Tam.
2024-2027

DIRECTOR DE CONSTRUCCIÓN
MPRU ING. ROGELIO AVENDAÑO GARCÍA

DIRECTOR DE PROYECTOS DE OBRAS PÚBLICAS
ING. JUAN GABRIEL MARTÍNEZ LÓPEZ

Dirección de Construcción
R. Ayuntamiento Constitucional
Cd. Reynosa, Tam.
2024-2027

OBRA:	PLANO:	FECHA:
PAVIMENTACION HIDRAULICA EN CALLE PERSEVERANCIA .	005-PER-01 5 DE 9	SEP / 2026

PLANO:	ESC:	UBICACIÓN:
PERFIL	LA QUE INDICA	ENTRE AMOR Y LIMITE DE COLONIA INTEGRACION FAMILIAR EN EL MUNICIPIO DE REYNOSA TAMAULIPAS.

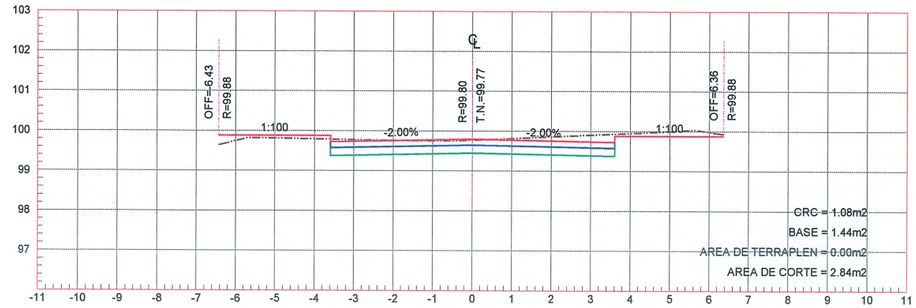

ESTACION 0+030.00

ESCALA HORIZONTAL 1 : 400
ESCALA VERTICAL 1 : 400

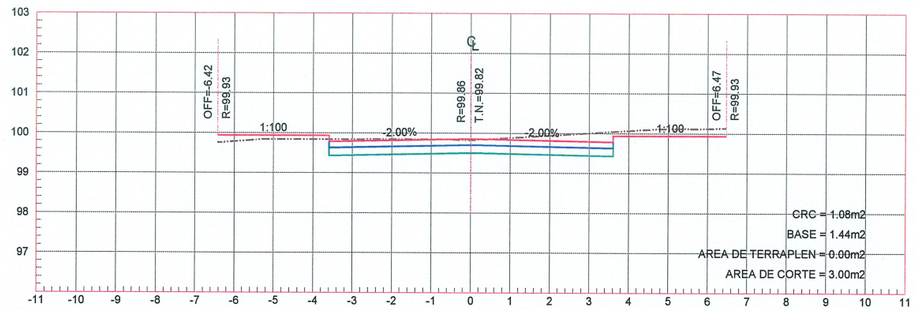

ESTACION 0+020.00

ESCALA HORIZONTAL 1 : 400
ESCALA VERTICAL 1 : 400

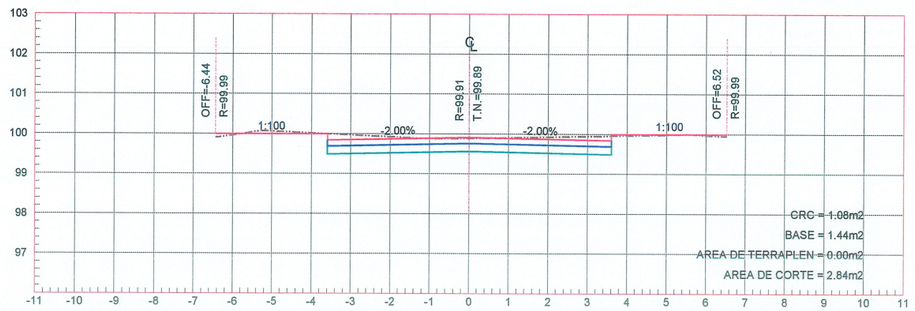

ESTACION 0+010.00

ESCALA HORIZONTAL 1 : 400
ESCALA VERTICAL 1 : 400

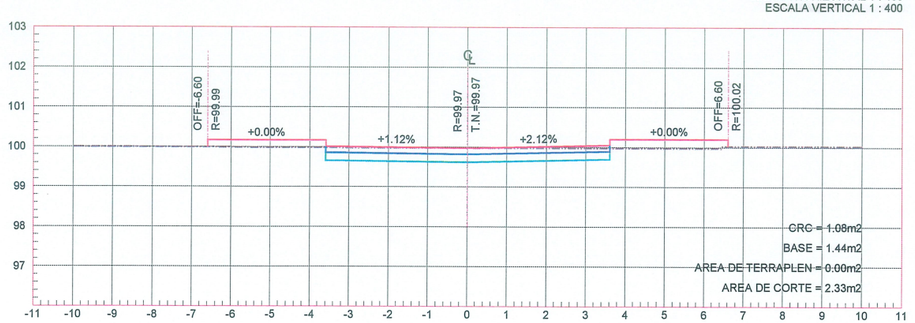

ESTACION 0+000.00

ESCALA HORIZONTAL 1 : 400
ESCALA VERTICAL 1 : 400

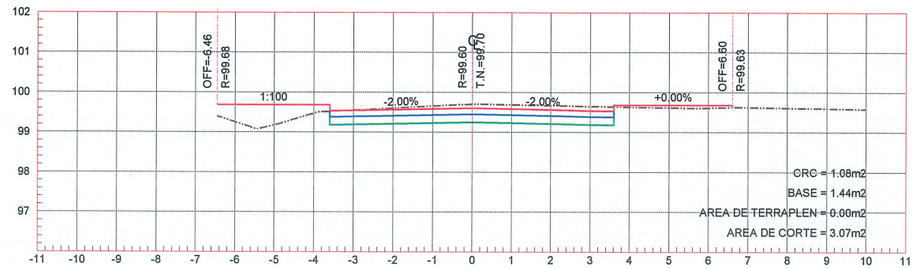

ESTACION 0+063.79

ESCALA HORIZONTAL 1 : 400
ESCALA VERTICAL 1 : 400

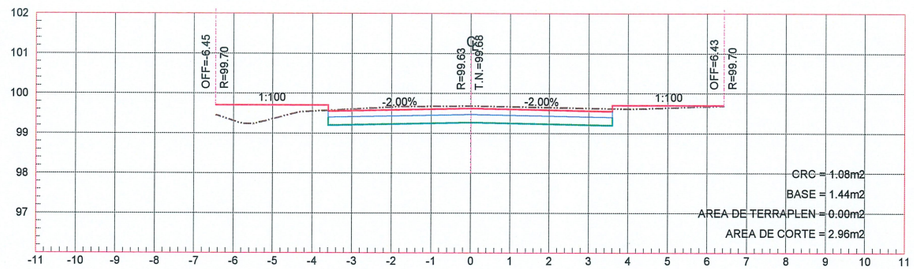

ESTACION 0+060.00

ESCALA HORIZONTAL 1 : 400
ESCALA VERTICAL 1 : 400

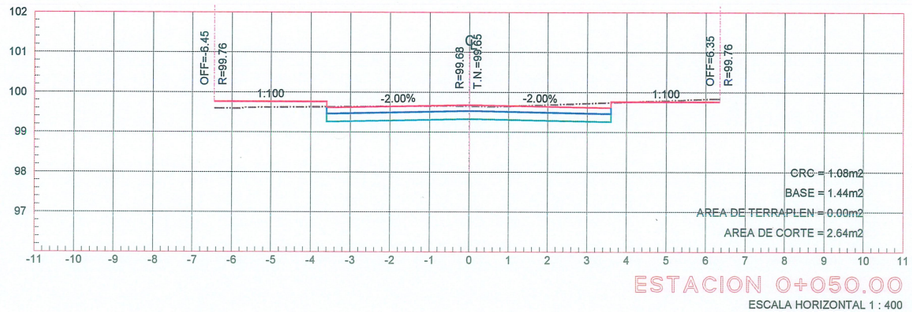

ESTACION 0+050.00

ESCALA HORIZONTAL 1 : 400
ESCALA VERTICAL 1 : 400

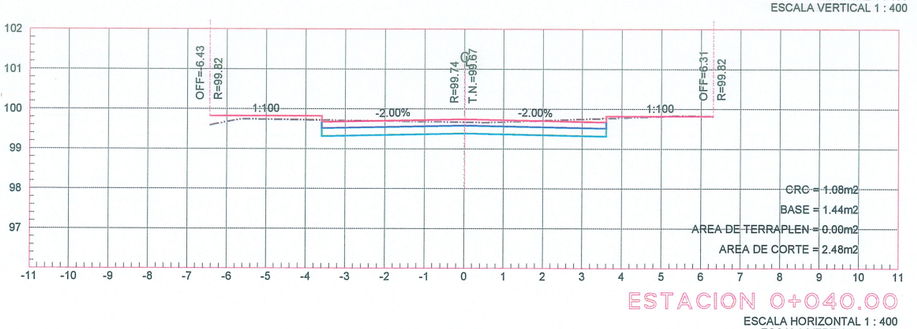

ESTACION 0+040.00

ESCALA HORIZONTAL 1 : 400
ESCALA VERTICAL 1 : 400

UBICACIÓN



SIMBOLOGÍA

	TERRENO NATURAL
	RASANTE DE PROYECTO
	LOSA DE RODAMIENTO
	BASE HIDRÁULICA

GOBIERNO MUNICIPAL DE REYNOSA IMPARABLE — 2024 2027 —

R. AYUNTAMIENTO DE REYNOSA, TAM.
SECRETARÍA DE OBRAS PÚBLICAS

SECRETARIO DE OBRAS PÚBLICAS

ARQ. EDUARDO LOPEZ ARIAS

DIRECTOR DE CONSTRUCCIÓN

Secretaría de Obras Públicas
R. Ayuntamiento Constitucional
Cd. Reynosa, Tam.
2024-2027

MPRU ING. ROGELIO AVENDAÑO GARCÍA

DIRECTOR DE PROYECTOS DE OBRAS PÚBLICAS

Dirección de Construcción
R. Ayuntamiento Constitucional
Cd. Reynosa, Tam.
2024-2027

ING. JUAN GABRIEL MARTÍNEZ LÓPEZ

PAVIMENTACION HIDRAULICA EN CALLE PERSEVERANCIA .	PLANO: 006-SECC-01	FECHA: SEP / 2026
	6 DE 9	
PLANO: SECCIONES	ESC: LA QUE INDICA	UBICACIÓN: ENTRE AMOR Y LIMITE DE COLONIA INTEGRACION FAMILIAR EN EL MUNICIPIO DE REYNOSA TAMAULIPAS.

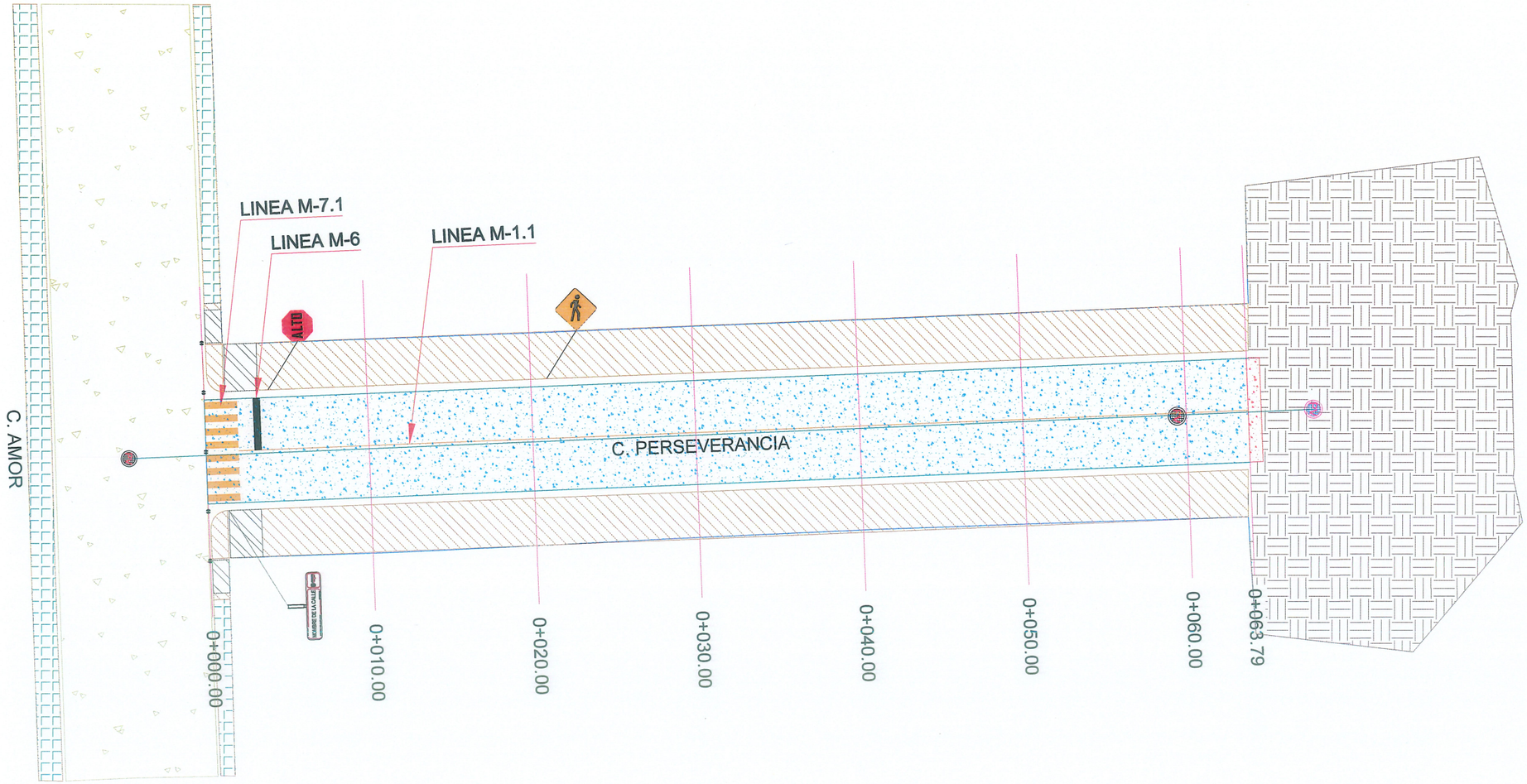

PLANTA SEÑALAMIENTO

ESC 1:300

UBICACIÓN



SIMBOLOGÍA

SIMBOLOGÍA SEÑALIZACIÓN HORIZONTAL	
M-6	LÍNEA DE ALTO LÍNEA M-6, DE ALTO, CON UN ANCHO DE 0.40 M, A 1.00 M. SEPARADA PERPENDICULARMENTE DEL CRUCE DE PEATONES, CON PINTURA TERMOPLÁSTICA EN COLOR BLANCO CON APLICACIÓN DE MICROESFERA DE VIDRIO CON INDICE DE REFRACCIÓN DE 1.5
M-7.1	LÍNEA PARA CRUCE DE PEATONES LÍNEA M-7.1, PARA CRUCE DE PEATONES (VIALIDADES PRIMARIAS), CON UN ANCHO DE 0.40 M, Y UNA SEPARACIÓN DE 0.40 M, ENTRE SÍ, CON PINTURA TERMOPLÁSTICA EN COLOR AMARILLO
M-1.1	LÍNEA CONTINUA SENCILLA LÍNEA CONTINUA SENCILLA M-1.1, SEPARADORA DE SENTIDOS DE CIRCULACIÓN, CON UN ANCHO DE 0.10 M, CON PINTURA TERMOPLÁSTICA EN COLOR AMARILLO CON APLICACIÓN DE MICROESFERA DE VIDRIO CON ÍNDICE DE REFRACCIÓN DE 1.5

SIMBOLOGÍA SEÑALIZACIÓN VERTICAL	
	NOMENCLATURA DE CALLE SI-6
ALTO	SEÑAL DE ALTO SR-6
	SEÑAL DE CRUCE DE PEATÓN SP-32
20	SEÑAL DE MÁXIMA VELOCIDAD SP-39
	SEÑAL DE PROHIBIDO ESTACIONARSE SP-22

GOBIERNO MUNICIPAL DE REYNOSA IMPARABLE — 2024 2027 —

R. AYUNTAMIENTO DE REYNOSA, TAM.
SECRETARÍA DE OBRAS PÚBLICAS

SECRETARIO DE OBRAS PÚBLICAS

ARQ. EDUARDO LÓPEZ ARIAS

DIRECTOR DE CONSTRUCCIÓN

Secretaría de Obras Públicas
R. Ayuntamiento Constitucional
Cd. Reynosa, Tam.
2024-2027

MPRU ING. ROGELIO AVENDAÑO GARCÍA

DIRECTOR DE PROYECTOS DE OBRAS PÚBLICAS

Dirección de Construcción
R. Ayuntamiento Constitucional
Cd. Reynosa, Tam.
2024-2027

ING. JUAN GABRIEL MARTÍNEZ LÓPEZ

OBRA:	PLANO:	FECHA:
PAVIMENTACION HIDRAULICA EN CALLE PERSEVERANCIA .	007-SEÑ-01 7 DE 9	SEP / 2026

PLANO:	ESC:	UBICACIÓN:
SEÑALAMIENTO	1:300	ENTRE AMOR Y LIMITE DE COLONIA INTEGRACION FAMILIAR EN EL MUNICIPIO DE REYNOSA TAMAULIPAS.

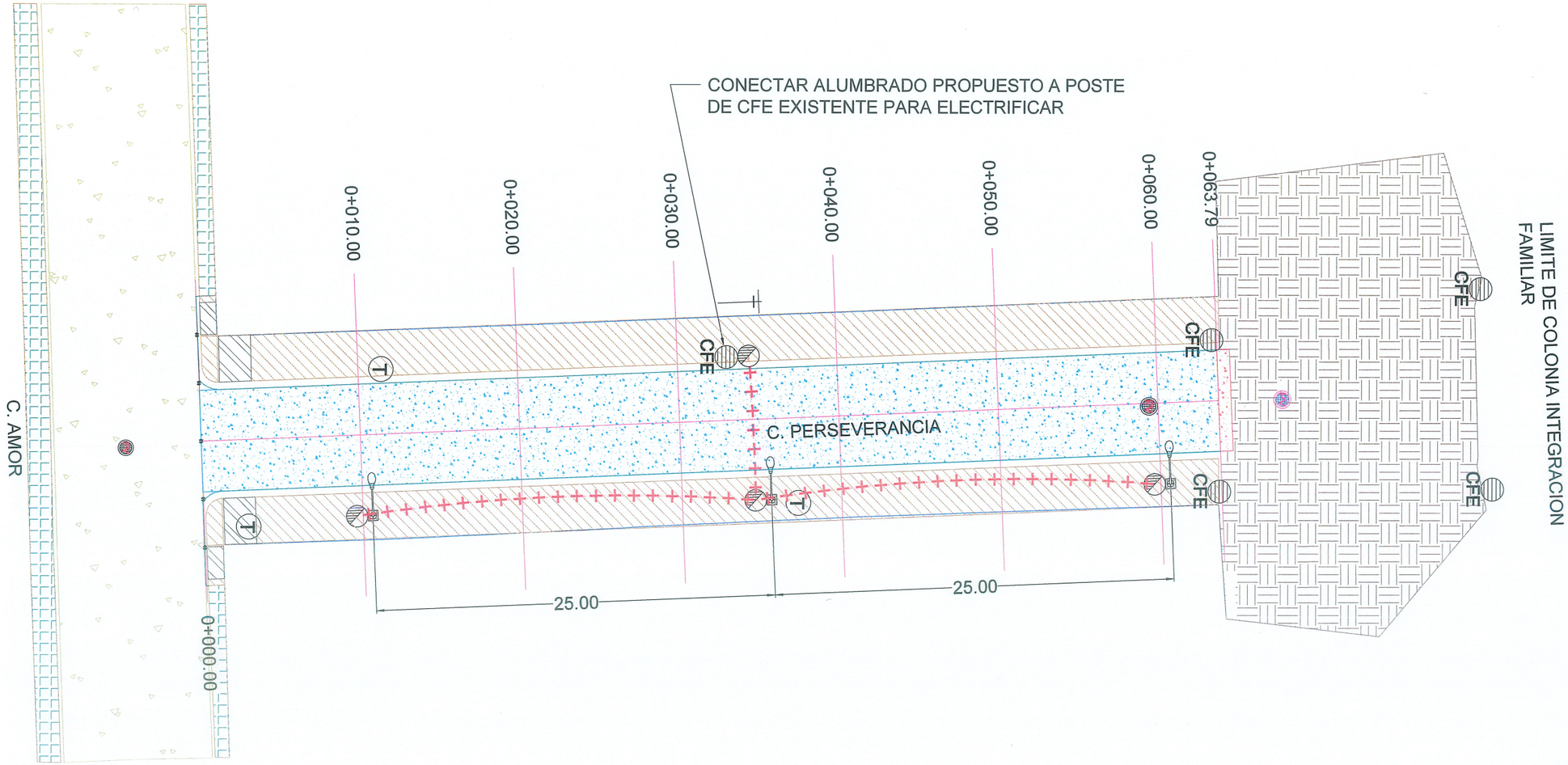

PLANTA ALUMBRADO

ESC 1:300

UBICACIÓN



SIMBOLOGÍA

	LUMINARIA DE PROYECTO
	CANALIZACIÓN SUBTERRÁNEA
	REGISTRO ELÉCTRICO
	ACOMETIDA ELÉCTRICA

GOBIERNO MUNICIPAL DE REYNOSA IMPARABLE 2024 — 2027

H. AYUNTAMIENTO DE REYNOSA, TAM.
SECRETARÍA DE OBRAS PÚBLICAS

SECRETARIO DE OBRAS PÚBLICAS

Secretaría de Obras Públicas
R. Ayuntamiento Constitucional
Cd. Reynosa, Tam.
2024-2027

ARQ. EDUARDO LÓPEZ ARIAS
DIRECTOR DE CONSTRUCCIÓN

MPRU ING. ROGELIO AVENDAÑO GARCÍA
DIRECTOR DE PROYECTOS DE OBRAS PÚBLICAS

Dirección de Construcción
R. Ayuntamiento Constitucional
Cd. Reynosa, Tam.
2024-2027

ING. JUAN GABRIEL MARTÍNEZ LÓPEZ

OBRA:	PLANO:	FECHA:
PAVIMENTACION HIDRAULICA EN CALLE PERSEVERANCIA .	008-ALUM-01	SEP / 2026
	8 DE 9	

PLANO:	ESC:	UBICACIÓN:
ALUMBRADO	1:300	ENTRE AMOR Y LIMITE DE COLONIA INTEGRACION FAMILIAR EN EL MUNICIPIO DE REYNOSA TAMAULIPAS.



DISTANCIA LATERAL Y ALTURAS DE SEÑALAMIENTOS
FUENTE: NORMA OFICIAL MEXICANA NOM-034-SCT2/SEDATU-2022

DETALLE UBICACIÓN SEÑALAMIENTO SR-6
SECCIÓN S/E

DETALLE UBICACIÓN SEÑALAMIENTO SP-32
SECCIÓN S/E

DETALLE UBICACIÓN SEÑALAMIENTO SII-6
SECCIÓN S/E

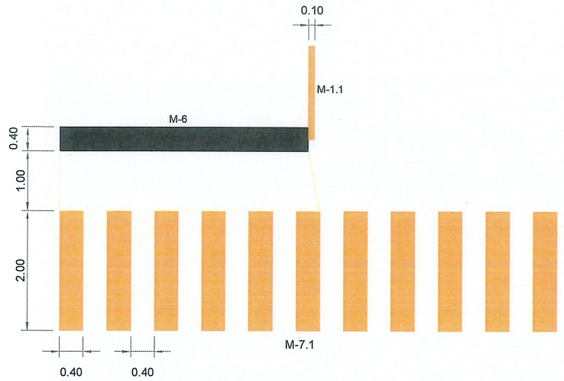

DETALLE CRUCE PEATONAL
PLANTA S/E

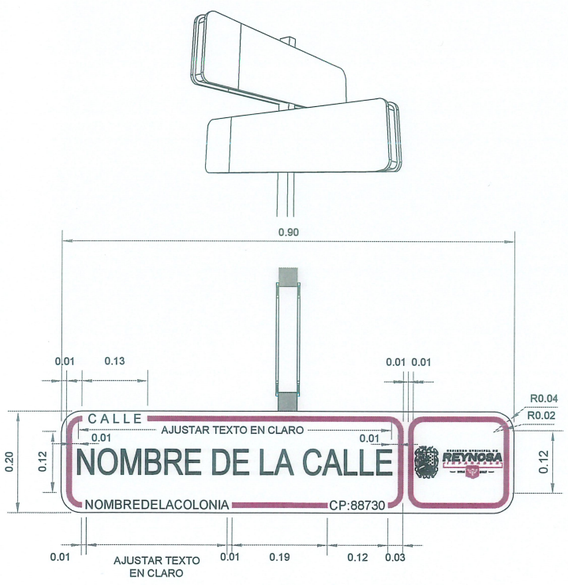

DETALLE DE NOMENCLATURA DE CALLE
ELEVACIÓN S/E

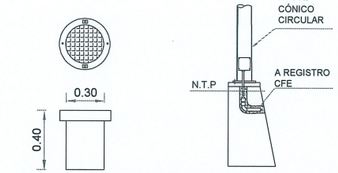

REGISTRO ELÉCTRICO CILÍNDRICO PARA ALUMBRADO PUBLICO CON ARO Y TAPA DE CONCRETO POLIMÉRICO, DOBLE TORNILLO Y CUERPO DE PVC DE DIÁMETRO DE 30 CM., CON ALTURA DE 40 CM

DETALLE REGISTRO ELÉCTRICO
SECCIÓN S/E

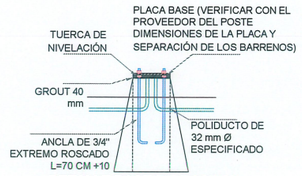

DETALLE BASE DE POSTES
SECCIÓN S/E

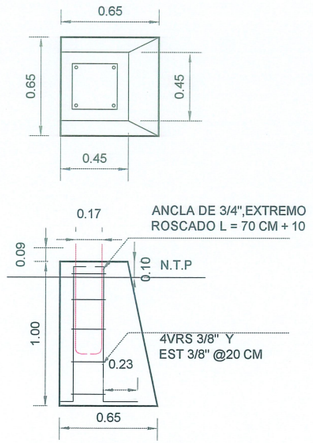

DETALLE PEDESTAL
SECCIÓN S/E

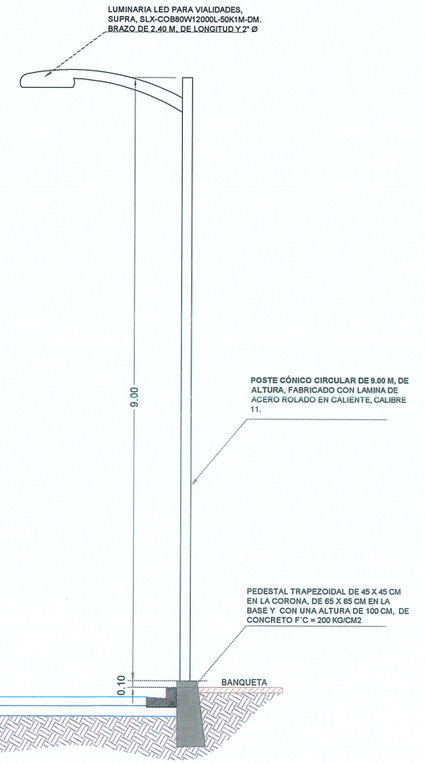

DETALLE DE LUMINARIA
SECCIÓN S/E



SEÑALAMIENTO SR-6 SEÑALAMIENTO SP-32

DETALLE DE TABLEROS
ELEVACIÓN S/E

NOTAS GENERALES DE SEÑALIZACIÓN

1. ACOTACIONES EN METROS, EXCEPTO LA INDICADA.
2. NO SE PERMITIRÁ EL COLADO DE BANQUETAS, SI ANTES NO SE HA COLOCADO EL POSTE DE SEÑALAMIENTO, NI QUE ESTOS SE COLOQUEN EN LOS ACCESOS PARA DISCAPACITADOS.
3. LA PARTE INFERIOR DEL TABLERO DE LAS SEÑALES DEBE QUEDAR A 2,20 M SOBRE EL NIVEL DE LA BANQUETA, A UNA DISTANCIA MÍNIMA DE 40 CM DE LA PROYECCIÓN VERTICAL DE LA GUARNICIÓN.
4. DEBERÁN CUMPLIR CON LO ESTABLECIDO EN LA **NORMA OFICIAL MEXICANA NOM-034-SCT2/SEDATU-2022**, SEÑALIZACIÓN Y DISPOSITIVOS VIALES PARA CALLES Y CARRETERAS.
5. EL PINTADO DE LÍNEAS, SÍMBOLOS Y LETRAS EN EL PAVIMENTO DEBERÁ DE EFECTUARSE CON **PINTURA TERMOPLÁSTICA**, CON APLICACIÓN DE MICROESFERA DE VIDRIO CON ÍNDICE DE REFRACCIÓN DE 1.5. Y DEBERÁ APLICARSE EN EL ANCHO Y COLOR ESTIPULADO EN DETALLES Y CATÁLOGO.
6. TODOS LOS COLORES QUE SE UTILICEN EN LAS **SEÑALES PREVENTIVAS Y RESTRICTIVAS**, A EXCEPCIÓN DEL NEGRO, DEBEN ESTAR DENTRO DEL ÁREA CORRESPONDIENTE DEFINIDA POR LAS COORDENADAS CROMÁTICAS PRESENTADAS EN LA TABLA III.2-4, DE ACUERDO CON LOS FACTORES DE LUMINANCIA QUE EN LA MISMA SE INDICAN, SEGÚN EL TIPO DE PELÍCULA REFLEJANTE QUE SE UTILICE CONFORME CON EL CAPÍTULO N·CMT·5·03·001 CALIDAD DE PELÍCULAS REFLEJANTES, DE LA NORMATIVA PARA LA INFRAESTRUCTURA DEL TRANSPORTE, DE LA SECRETARÍA DE INFRAESTRUCTURA, COMUNICACIONES Y TRANSPORTES.

UBICACIÓN

SEÑALES PREVENTIVAS (SP)

LONGITUDINALMENTE, LAS SEÑALES PREVENTIVAS SE DEBEN COLOCAR ANTES DE LA ZONA DE RIESGO QUE SE SEÑALA.

SEÑALES RESTRICTIVAS (SR)

LAS SEÑALES RESTRICTIVAS SE DEBEN COLOCAR EN EL LUGAR MISMO DONDE EXISTE LA PROHIBICIÓN O RESTRICCIÓN, ELIMINANDO CUALQUIER OBJETO QUE PUDIERA OBSTRUIR SU VISIBILIDAD.

SEÑALES INFORMATIVAS DE IDENTIFICACIÓN (SII)

LOS TABLEROS SE COLOCAN EN UN POSTE PROPIO EL LUGAR MÁS VISIBLE DE LAS ESQUINAS DE LAS INTERSECCIONES DE LAS CALLES, SE DEBEN COLOCAR DE FORMA PARALELA AL EJE LONGITUDINAL DE LA CALLE QUE IDENTIFICA, A UNA DISTANCIA MÍNIMA DE 40 CM DE LA PROYECCIÓN VERTICAL DE LA GUARNICIÓN.

UBICACIÓN



NOTAS GENERALES DE ALUMBRADO

1. ACOTACIONES EN METROS, EXCEPTO LA INDICADA.
2. LA INSTALACIÓN DEL POSTE, DEBERÁ HACERSE CON GRÚA PARA EVITAR DAÑARLO, NO SE PERMITIRÁ ESTA MANIOBRA POR MEDIO DE TIRFORS.
3. LA INSTALACIÓN DE LAS LÁMPARAS, DEBERÁ DE HACERSE CON GRÚA EQUIPADA CON CANASTILLA PARA EVITAR DAÑARLAS.
4. EL ARBOTANTE DEBERÁ DE SER FONDEADO CON UNA CAPA DE PINTURA ANTICORROSIVA Y UNA CAPA DE PINTURA DE ESMALTE EN COLOR A DEFINIR POR SUPERVISIÓN.
5. EN EL LUGAR ESPECIFICADO PARA LA COLOCACIÓN DE LAS LUMINARIAS, SE PROCEDERÁ A COLOCAR LAS BASES DE CONCRETO TRAPEZOIDALES CON F'C=200 KG/CM2, CON CIMBRA DE MADERA CON ACABADO OCHAVADO EN LAS ARISTAS, TENIENDO UNA SECCIÓN DE DESPLANTE DE 0.65 M x 0.65 M Y ALTURA DE 1.00 M.
6. EL NIVEL DE LA CORONA DEL PEDESTAL DEBERÁ ESTAR A 10 CM POR ENCIMA DEL LECHO SUPERIOR DE LA BANQUETA.
7. NO SE PERMITIRÁ EL COLADO DE BANQUETAS, SI ANTES NO SE HA COLOCADO EL PEDESTAL. Y EL REGISTRO ELÉCTRICO.
8. COLOCAR REGISTRO ELÉCTRICO NIVELADO A LA MISMA RASANTE DE LA BANQUETA, SE DEBERÁ INTRODUCIR LAS CANALIZACIONES EN AMBOS EXTREMOS DEL CUERPO DEL REGISTRO.

GOBIERNO MUNICIPAL DE REYNOSA IMPARABLE
2024 — 2027

R. AYUNTAMIENTO DE REYNOSA, TAM.
SECRETARÍA DE OBRAS PÚBLICAS

SECRETARIO DE OBRAS PÚBLICAS
ARQ. EDUARDO LÓPEZ ARIAS

Secretaría de Obras Públicas
R. Ayuntamiento Constitucional
Cd. Reynosa, Tam.
2024-2027

DIRECTOR DE CONSTRUCCIÓN
CMPRU ING. ROGELIO AVENDAÑO GARCÍA

DIRECTOR DE PROYECTOS DE OBRAS PÚBLICAS

Dirección de Construcción
R. Ayuntamiento Constitucional
Cd. Reynosa, Tam.
2024-2027

ING. JUAN GABRIEL MARTÍNEZ LÓPEZ

OBRA:
PAVIMENTACION HIDRAULICA EN CALLE PERSEVERANCIA .

PLANO:	FECHA:
DETALLES	SEP / 2026
9 DE 9	

PLANO:	ESC:	UBICACIÓN:
DETALLES	SIN/ESC	ENTRE AMOR Y LIMITE DE COLONIA INTEGRACION FAMILIAR EN EL MUNICIPIO DE REYNOSA TAMAULIPAS.