

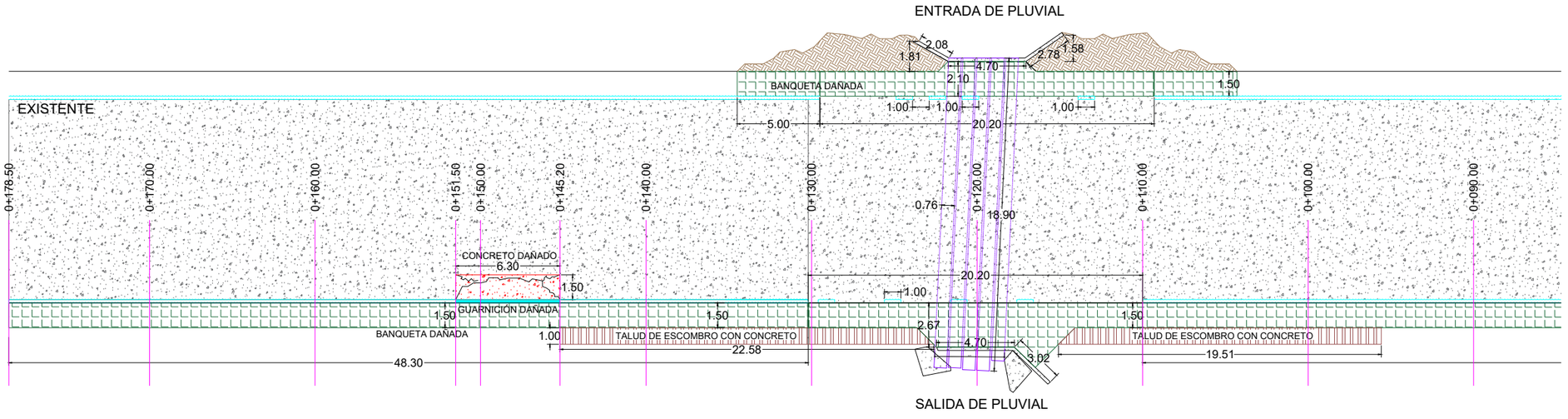

PLANTA TOPOGRAFICA

ESC 1:1000

UBICACIÓN



SIMBOLOGÍA

- TERRENO NATURAL
- BANQUETA
- PAVIMENTO HIDRAULICO
- TUBERIA DE CONCRETO
- GUARNICIÓN
- CONCRETO HIDRAULICO DAÑADO
- TALUD

GOBIERNO MUNICIPAL DE REYNOSA IMPARABLE 2024 — 2027

R. AYUNTAMIENTO DE REYNOSA, TAM.
SECRETARÍA DE OBRAS PÚBLICAS

SECRETARIO DE OBRAS PÚBLICAS

ARQ. EDUARDO LÓPEZ ARIAS

DIRECTOR DE CONSTRUCCIÓN

MPRU ING. ROGELIO AVENDAÑO GARCÍA

DIRECTOR DE PROYECTOS DE OBRAS PÚBLICAS

ING. JUAN GABRIEL MARTÍNEZ LÓPEZ

OBRA:	PLANO:	FECHA:
REHABILITACION DE OBRA PLUVIAL	001-TOP-01	SEP / 2026

PLANO:	ESC:	UBICACIÓN:
TOPOGRAFICO	1:300	UBICADA EN EL CRUCE DEL DREN GRECO CON AVENIDA ESPUELA EN LA COLONIA JOSE DE ESCANDON EN EL MUNICIPIO DE REYNOSA, TAMAULIPAS

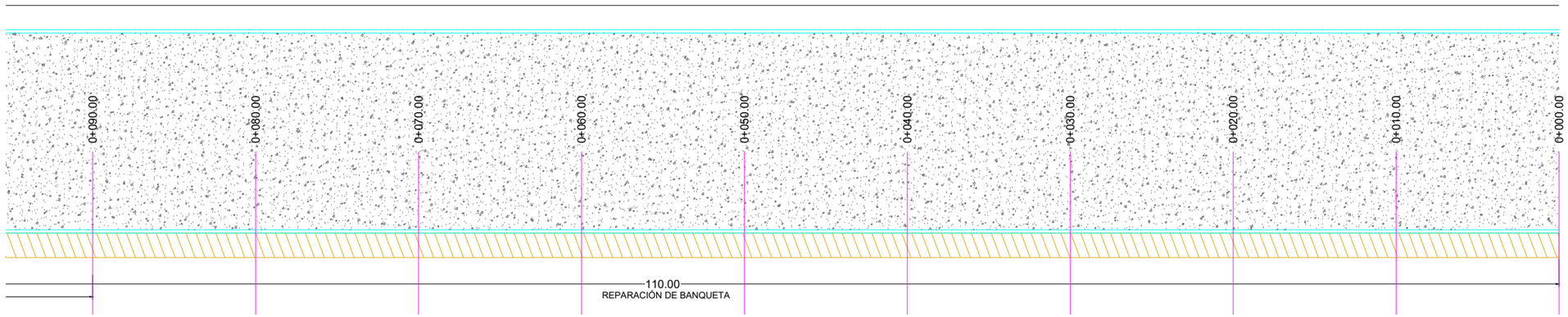

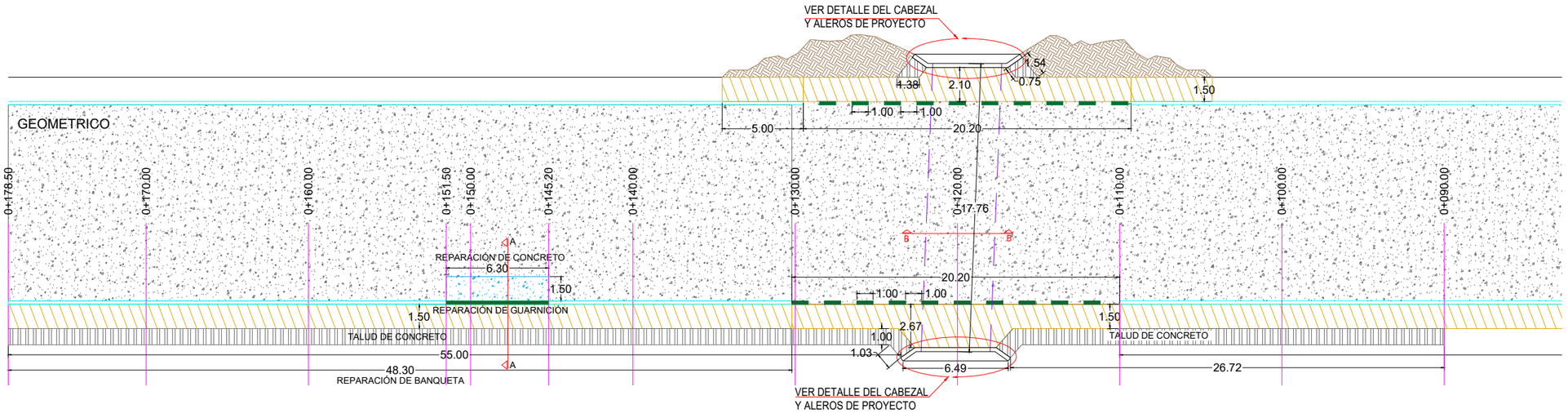

PLANTA GEOMETRICA

ESC 1:1000

UBICACIÓN



SIMBOLOGÍA

- TERRENO NATURAL
- BANQUETA DE PROYECTO
- PAVIMENTO HIDRAULICO
- REPARACION DE CONCRETO
- TUBERIA DE CONCRETO DE PROYECTO
- GUARNICIÓN EXISTENTE
- GUARNICIÓN DE PROYECTO
- TALUD

GOBIERNO MUNICIPAL DE REYNOSA INPARABLE 2024 — 2027

R. AYUNTAMIENTO DE REYNOSA, TAM.
SECRETARÍA DE OBRAS PÚBLICAS

SECRETARIO DE OBRAS PÚBLICAS

ARQ. EDUARDO LÓPEZ ARIAS

DIRECTOR DE CONSTRUCCIÓN

MPRU ING. ROGELIO AVENDAÑO GARCÍA

DIRECTOR DE PROYECTOS DE OBRAS PÚBLICAS

ING. JUAN GABRIEL MARTÍNEZ LÓPEZ

OBRA:	PLANO:	FECHA:
REHABILITACION DE OBRA PLUVIAL	002-GEO-01	SEP / 2026

PLANO:	ESC:	UBICACIÓN:
GEOMETRICO	1:300	UBICADA EN EL CRUCE DEL DREN GRECO CON AVENIDA ESPUELA EN LA COLONIA JOSE DE ESCANDON EN EL MUNICIPIO DE REYNOSA, TAMAULIPAS

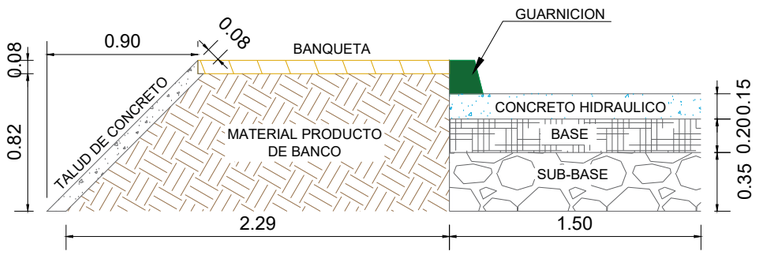

CORTE A - A

SECCIÓN S/E

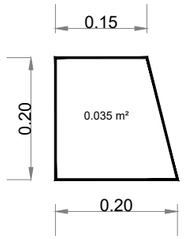

DIMENSIONES DE GUARNICIÓN TRAPEZOIDAL

SECCIÓN S/E

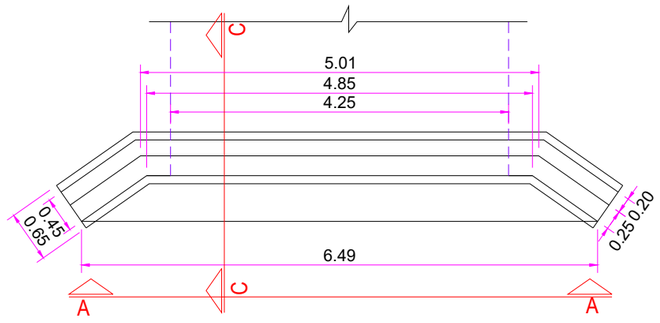

DETALLE DE CABEZAL Y ALEROS

PLANTA DE PROYECTO 1:75

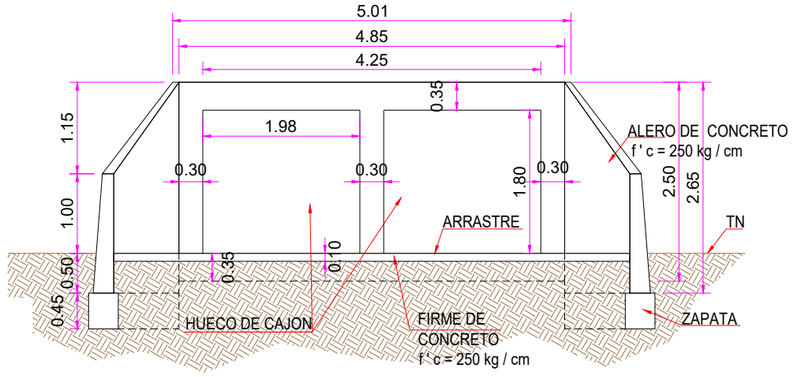

VISTA A - A

SECCIÓN 1:75

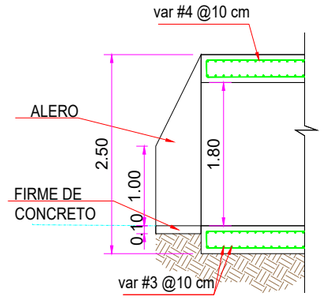

CORTE C - C

SECCIÓN 1:75

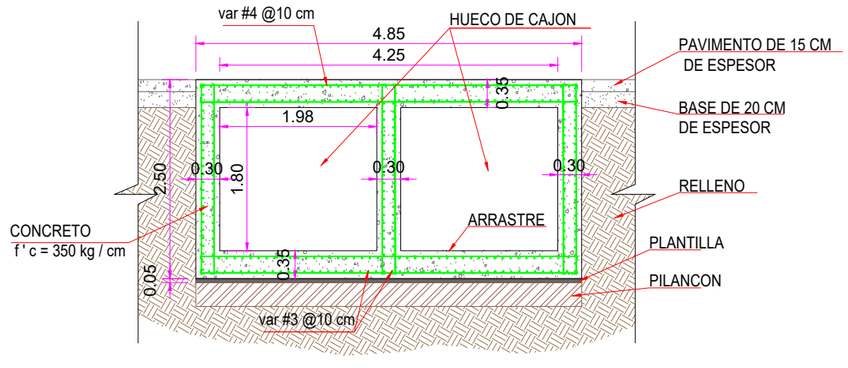

CORTE B - B

SECCIÓN 1:75

UBICACIÓN



SIMBOLOGÍA

- TERRENO NATURAL
- BASE
- CONCRETO HIDRAULICO
- PILANCON

GOBIERNO MUNICIPAL DE REYNOSA IMPARABLE 2024 — 2027

R. AYUNTAMIENTO DE REYNOSA, TAM.
SECRETARÍA DE OBRAS PÚBLICAS

SECRETARIO DE OBRAS PÚBLICAS

ARQ. EDUARDO LÓPEZ ARIAS
DIRECTOR DE CONSTRUCCIÓN

MPRU ING. ROGELIO AVENDAÑO GARCÍA
DIRECTOR DE PROYECTOS DE OBRAS PÚBLICAS

ING. JUAN GABRIEL MARTÍNEZ LÓPEZ

OBRA:	PLANO:	FECHA:
REHABILITACION DE OBRA PLUVIAL	003-GEO-02	SEP / 2026

PLANO:	ESC:	UBICACIÓN:
DETALLES	S/E	UBICADA EN EL CRUCE DEL DREN CRECO CON AVENIDA ESPUELA EN LA COLONIA JOSE DE ESCANDON EN EL MUNICIPIO DE REYNOSA, TAMAULIPAS

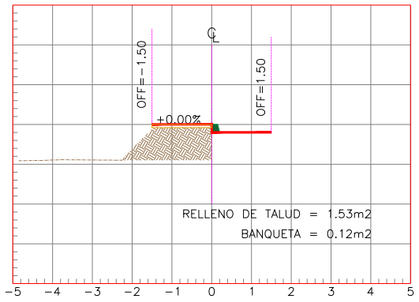

ESTACION 0+020.00

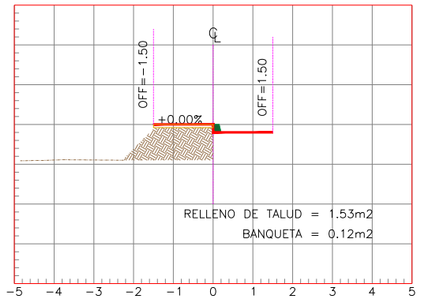

ESTACION 0+050.00

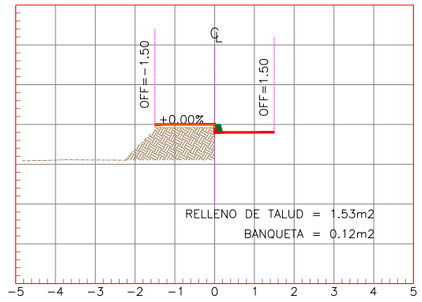

ESTACION 0+080.00

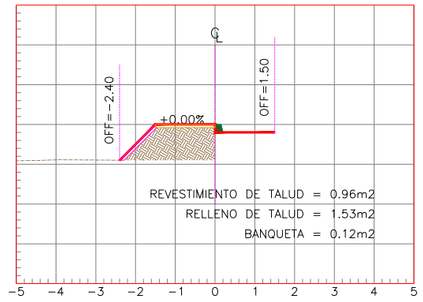

ESTACION 0+110.00

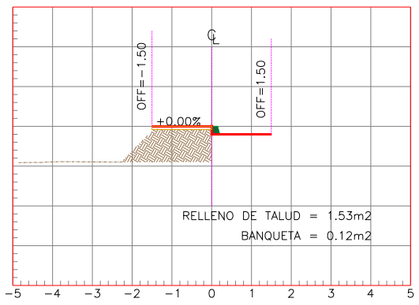

ESTACION 0+010.00

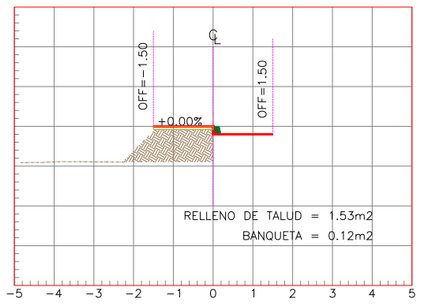

ESTACION 0+040.00

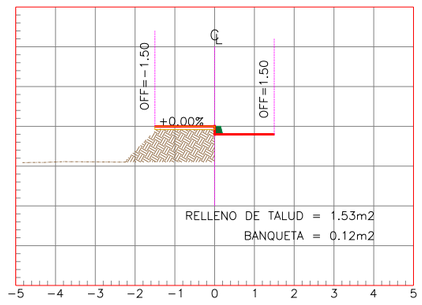

ESTACION 0+070.00

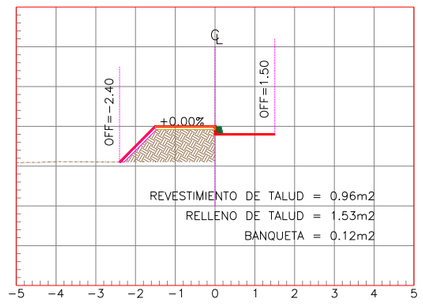

ESTACION 0+100.00

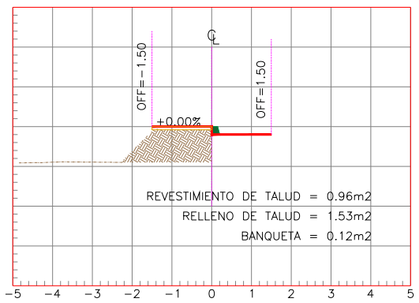

ESTACION 0+000.00

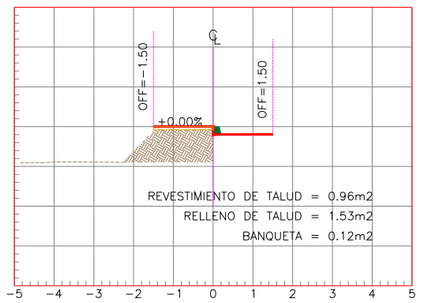

ESTACION 0+030.00

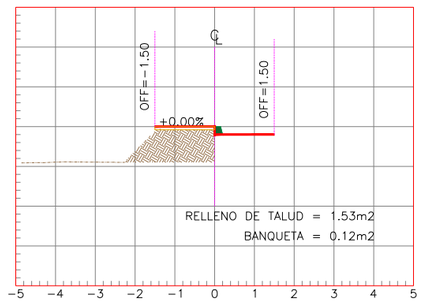

ESTACION 0+060.00

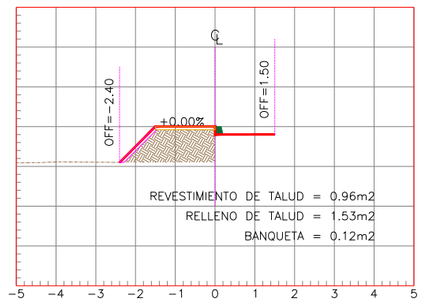

ESTACION 0+090.00

UBICACIÓN



SIMBOLOGÍA

- RELLENO
- BANQUETA DE PROYECTO
- TALUD
- GUARNICION

GOBIERNO MUNICIPAL DE REYNOSA IMPARABLE 2024 2027

R. AYUNTAMIENTO DE REYNOSA, TAM.
SECRETARÍA DE OBRAS PÚBLICAS

SECRETARIO DE OBRAS PÚBLICAS

ARQ. EDUARDO LÓPEZ ARIAS

DIRECTOR DE CONSTRUCCIÓN

MPRU ING. ROGELIO AVENDAÑO GARCÍA

DIRECTOR DE PROYECTOS DE OBRAS PÚBLICAS

ING. JUAN GABRIEL MARTÍNEZ LÓPEZ

OBRA:	PLANO:	FECHA:
REHABILITACION DE OBRA PLUVIAL	004-SECC-01	SEP / 2026

PLANO:	ESC:	UBICACIÓN:
SECCIONES	1:150	UBICADA EN EL CRUCE DEL DREN GRECO CON AVENIDA ESPUELA EN LA COLONIA JOSE DE ESCANDON EN EL MUNICIPIO DE REYNOSA, TAMAULIPAS

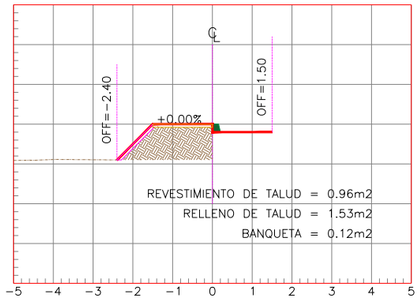

ESTACION 0+140.00

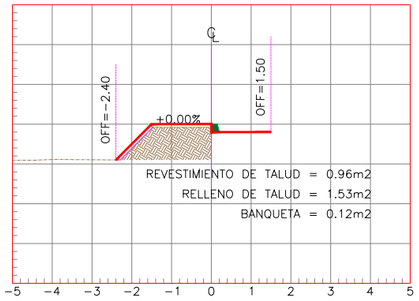

ESTACION 0+151.50

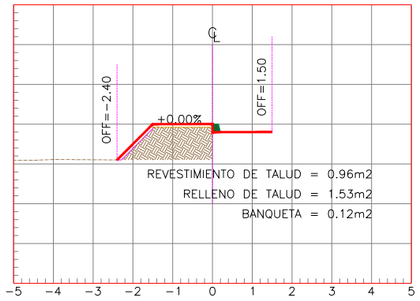

ESTACION 0+178.50

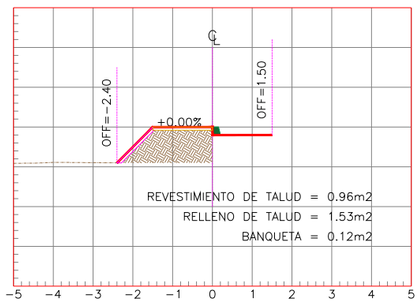

ESTACION 0+130.00

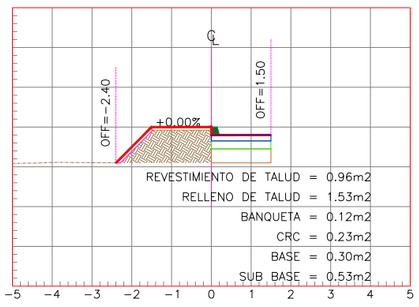

ESTACION 0+150.00

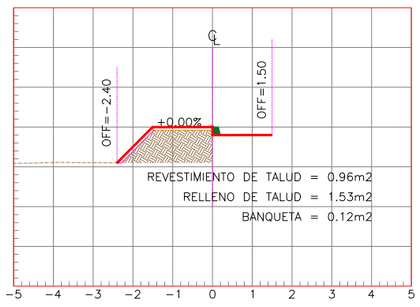

ESTACION 0+170.00

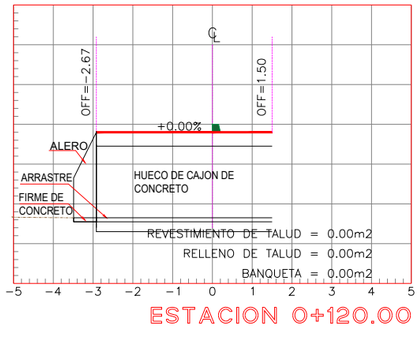

ESTACION 0+120.00

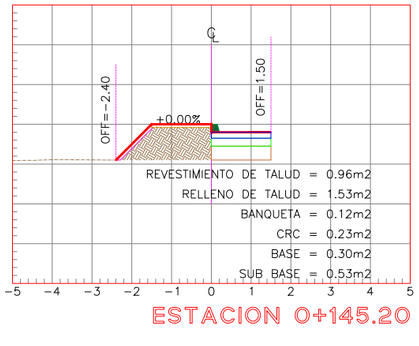

ESTACION 0+145.20

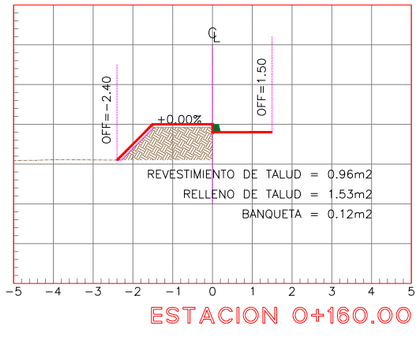

ESTACION 0+160.00

UBICACIÓN



SIMBOLOGÍA

- RELLENO
- GUARNICION
- TALUD
- BANQUETA DE PROYECTO
- CONCRETO
- BASE
- SUB BASE

GOBIERNO MUNICIPAL DE REYNOSA IMPARABLE 2024 2027

R. AYUNTAMIENTO DE REYNOSA, TAM.
SECRETARÍA DE OBRAS PÚBLICAS

SECRETARIO DE OBRAS PÚBLICAS

ARQ. EDUARDO LÓPEZ ARIAS

DIRECTOR DE CONSTRUCCIÓN

MPRU ING. ROGELIO AVENDAÑO GARCÍA

DIRECTOR DE PROYECTOS DE OBRAS PÚBLICAS

ING. JUAN GABRIEL MARTÍNEZ LÓPEZ

OBRA:	PLANO:	FECHA:
REHABILITACION DE OBRA PLUVIAL	005-SECC-02	SEP / 2026

PLANO:	ESC:	UBICACIÓN:
DETALLES	1:150	UBICADA EN EL CRUCE DEL DREN GRECO CON AVENIDA ESPUELA EN LA COLONIA JOSE DE ESCANDON EN EL MUNICIPIO DE REYNOSA, TAMAULIPAS