25



UBICACIÓN

SIMBOLOGIA

M-6	RAYA DE ALTO LINEA DE ALTO CON UNA LONGITUD VARIABLE, EL ANCHO DE LINEA DE 0.40 M CON PINTURA TRAFICO DESARROLLADA COLOR BLANCO
M-7.1	RAYA PARA CRUCE DE PEATONES (VIALIDADES PRIMARIAS) LINEAS PARA CRUCE DE PEATONES EL ANCHO DE LINEA DE 0.40 M CON UNA LONGITUD VARIABLE, Y SEPARACION DE 0.40 M CON PINTURA TRAFICO DESARROLLADA COLOR AMARILLO
M-1.1	RAYA SEPARADORA DE SENTIDOS DE CIRCULACION LINEA CONTINUA SENCILLA PARA SEPARACION DE SENTIDOS CON ARROYO VIAL HASTA 6.50M CON 10 CM DE ANCHO CON PINTURA TRAFICO DESARROLLADA COLOR AMARILLO
CALLE	NOMENCLATURA DE CALLE SII-6
ALTO	SEÑAL DE ALTO SR-6
	CRUCE DE PEATON SP-32

NOTA:
DEJAR DISTANCIA CONSIDERABLE ENTRE RAMPA Y PEDESTAL DE LUMINARIA U/O SEÑALAMIENTO VERTICAL PARA EVITAR LA OBSTACULIZACION DEL PEATON.

AYUNTAMIENTO
REYNOSA
2018 - 2021

R. AYUNTAMIENTO DE REYNOSA, TAM.
SECRETARÍA DE OBRAS PÚBLICAS, DESARROLLO URBANO Y MEDIO AMBIENTE

OBRA: PAVIMENTACION HIDRAULICA DE LA CALLE DON ELIAS	PLANO: SEÑ-01	FECHA: ABR-2021
PLANO: SEÑALAMIENTO	ESC.: S/E	UBICACION: ENTRE CALLES DEYDI Y GUILLERMO PRIETO FRACCIONAMIENTO REYNOSA CIUDAD: REYNOSA, TAMAULIPAS

SECRETARIO DE OBRAS PUBLICAS, DESARROLLO URBANO Y MEDIO AMBIENTE
ARQ. EDUARDO LOPEZ ARIAS

SUB SECRETARIO DE OBRAS PÚBLICAS Y CONSTRUCCIÓN
ING. LEOPOLDO RODRIGUEZ SARMIENTO

DIRECCIÓN DE PROYECTOS:
ING. ERICK MOJICA CASTRO

JEFE DE INFRAESTRUCTURA Y VIALIDAD:
ARQ. JESUS RIVERA CORTEZ

PROYECTÓ
ARQ. CARLOS MOJICA

Sub-Secretaría de Obras Públicas y Construcción
Republicano Ayuntamiento Constitucional
Cd. Reynosa, Tam.
2018-2021

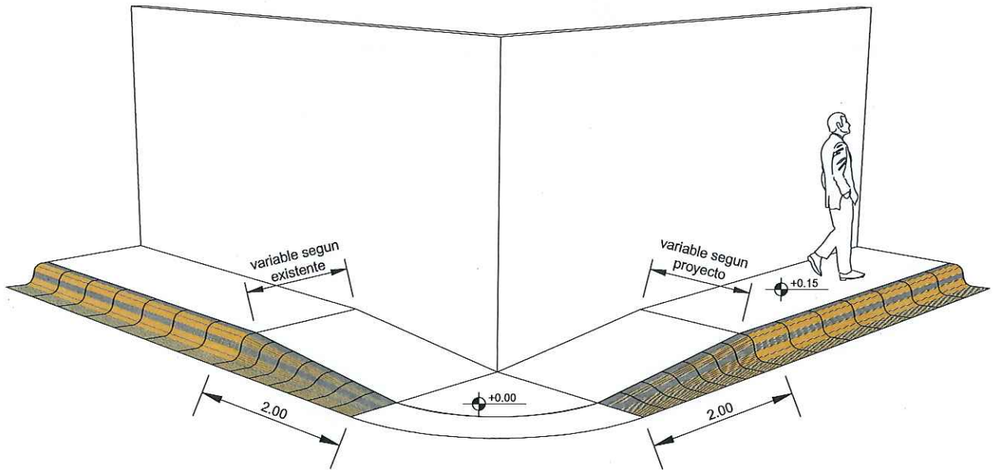

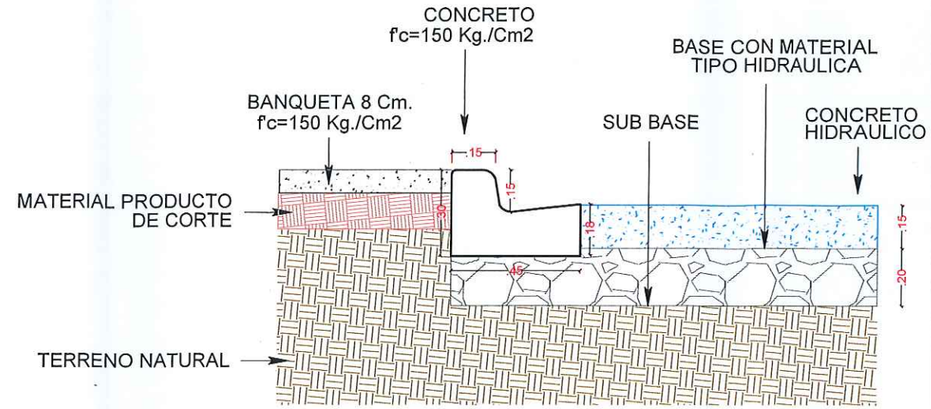

DETALLE DE GUARNICION
PECHO PALOMA

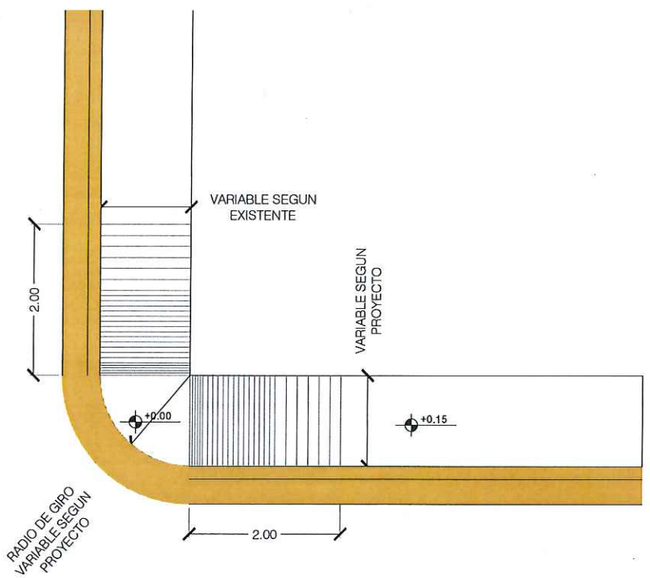

CALLE DON ELIAS
SECCION TRANSVERSAL A-A'

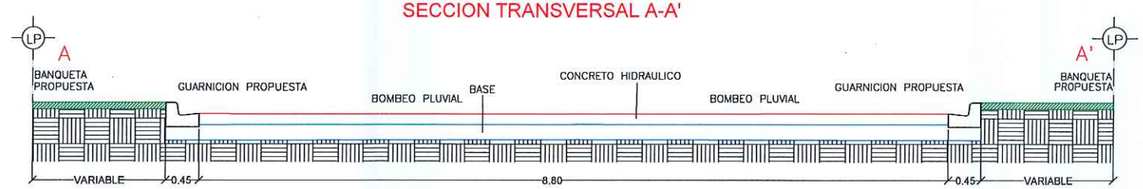

CALLE DON ELIAS
SECCION TRANSVERSAL B-B'

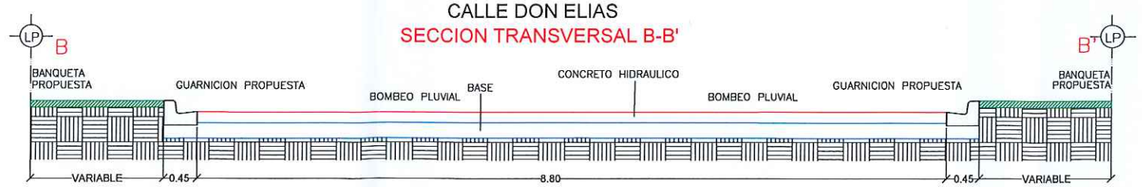

UBICACIÓN

SIMBOLOGIA

	PROYECTO PAVIMENTACION HIDRAULICA
	PAVIMENTO EXISTENTE CONCRETO
	PAVIMENTO EXISTENTE ASFALTO
	TERRACERIA
	PARAMENTO
	CORDON EXISTENTE
	ANDADOR PROPUESTO
	ANDADOR EXISTENTE
	CORDON PROPUESTO
	BANCO DE NIVEL
CFE	POSTE DE C F E
TEL	POSTE DE TELEFONO
	POZO DE VISITA
	ESTANCADO DE AGUA
	ESCURRIMIENTO NATURAL

AYUNTAMIENTO
REYNOSA
2018 - 2021

R. AYUNTAMIENTO DE REYNOSA, TAM.
SECRETARÍA DE OBRAS PÚBLICAS, DESARROLLO URBANO Y MEDIO AMBIENTE

OBRA: PAVIMENTACION HIDRAULICA DE LA CALLE **DON ELIAS**	PLANO: **DET.-01**	FECHA: AGO 2019
PLANO: DETALLES GEOMETRICO	ESC: S/E	UBICACION: ENTRE CALLES DEYDI Y GUILLERMO PRIETO FRACCIONAMIENTO REYNOSA CIUDAD: REYNOSA, TAMAULIPAS

SECRETARIO DE OBRAS PUBLICAS, DESARROLLO URBANO Y MEDIO AMBIENTE
ARQ. EDUARDO LÓPEZ ARIAS

SUB SECRETARIO DE OBRAS PÚBLICAS Y CONSTRUCCIÓN
ING. LEONEL DE RODRIGUEZ CARMENTO

DIRECCION DE PROYECTOS:
ING. ERICK MOJICA CASTRO

JEFE DE INFRAESTRUCTURA Y VIALIDAD
ARQ. JESUS RIVERA CORTEZ

PROYECTÓ
ARQ. CARLOS MOJICA

Sub Secretaría de Obras Públicas y Construcción
Republicano Ayuntamiento Constitucional
Cd. Reynosa, Tam.
2018 - 2021

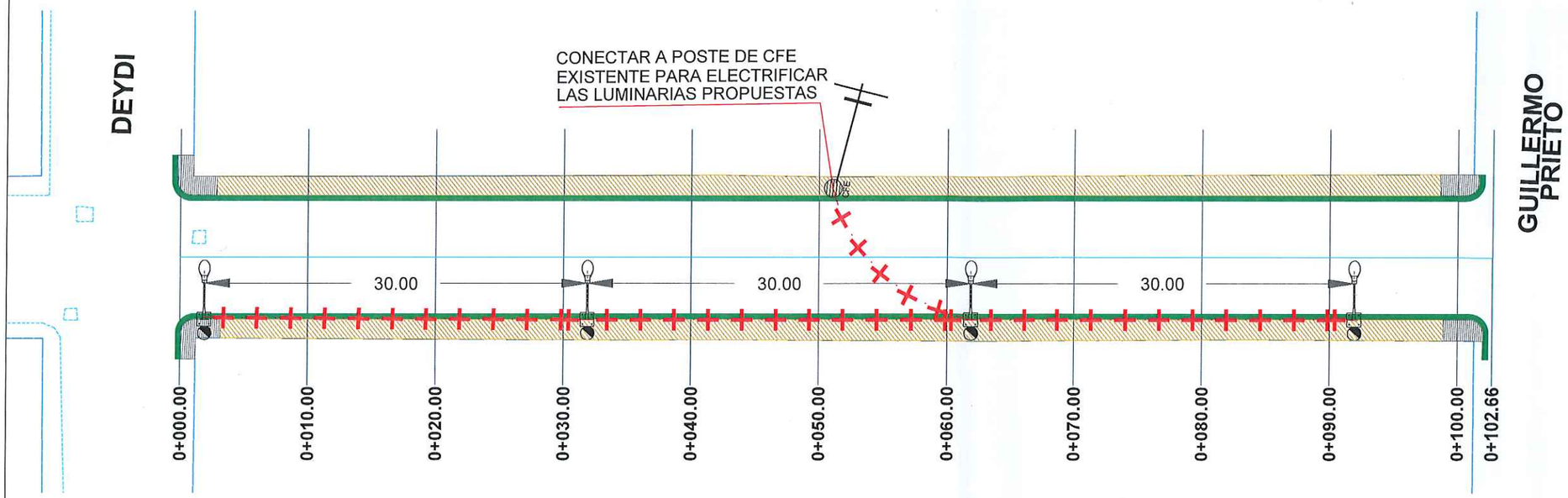

PLANTA LUMINARIA ESC. S/N

UBICACIÓN

SIMBOLOGIA LUMINARIA	
	LUMINARIA PROPUESTA
+++	CANALIZACION SUBTERRÁNEA
	REGISTRO ELECTRICO
	ACOMETIDA ELECTRICA

NOTA:
DEJAR DISTANCIA CONSIDERABLE ENTRE RAMPA Y PEDESTAL DE LUMINARIA U/O SEÑALAMIENTO VERTICAL PARA EVITAR LA OBSTACULIZACION DEL PEATON.

AYUNTAMIENTO
REYNOSA
2018 - 2021

R. AYUNTAMIENTO DE REYNOSA, TAM.
SECRETARÍA DE OBRAS PÚBLICAS, DESARROLLO URBANO Y MEDIO AMBIENTE

OBRA: PAVIMENTACION HIDRAULICA DE LA CALLE **DON ELIAS**	PLANO: **LUM-01**	FECHA: AGO 2019
PLANO: LUMINARIAS	ESC: S/E	UBICACION: ENTRE CALLES DEYDI Y GUILLERMO PRIETO FRACCIONAMIENTO REYNOSA CIUDAD: REYNOSA, TAMAULIPAS

SECRETARIO DE OBRAS PUBLICAS, DESARROLLO URBANO Y MEDIO AMBIENTE

ARQ. EDUARDO LOPEZ ARIAS

SUB SECRETARIO DE OBRAS PUBLICAS, Y CONSTRUCCIÓN

ING. LEOPOLDO RODRIGUEZ SARMIENTO

DIRECCION DE PROYECTOS:

ING. ERICK MOJICA CASTRO

JEFE DE INFRAESTRUCTURA Y VIALIDAD

ARQ. JESUS RIVERA CORTEZ

PROYECTÓ

ARQ. CARLOS MOJICA

Sub-Secretaría de Obras Públicas y Construcción
Republicano Ayuntamiento Constitucional
Cd. Reynosa, Tam.
2018 - 2021

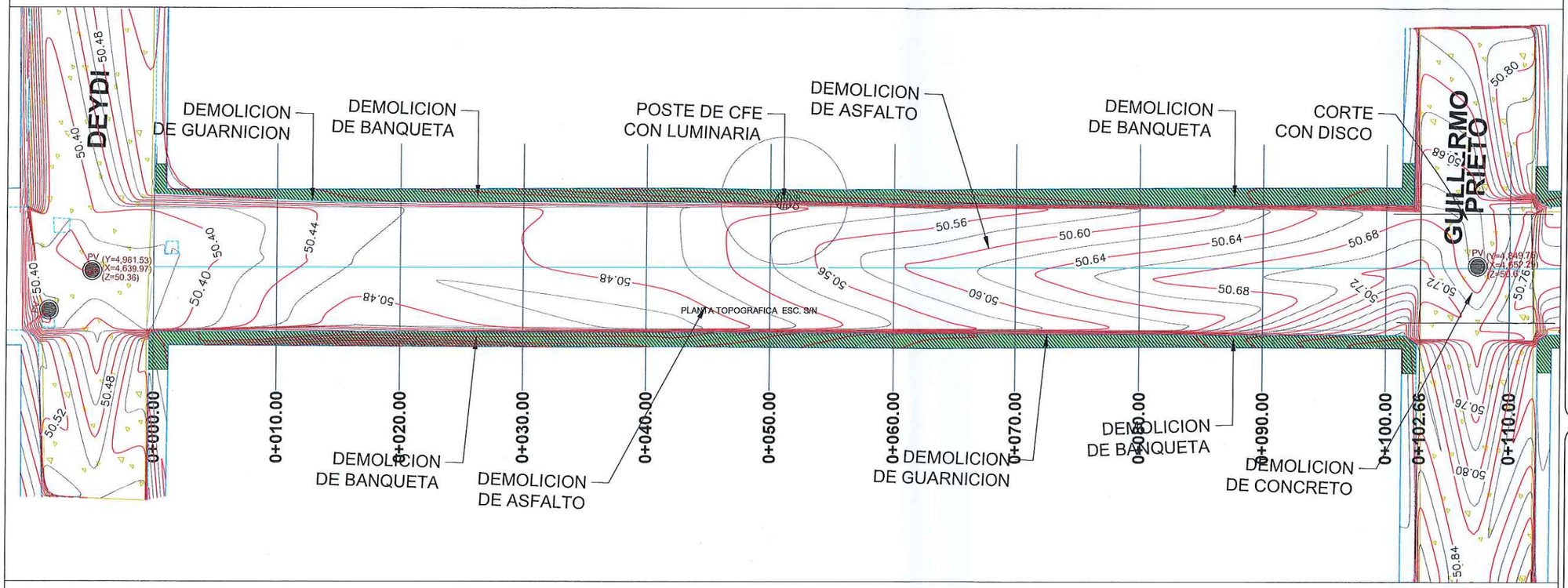

UBICACIÓN

SIMBOLOGIA
PROYECTO PAVIMENTACION HIDRAULICA
PAVIMENTO EXISTENTE CONCRETO
PAVIMENTO EXISTENTE ASFALTO
TERRACERIA
PARAMENTO
CORDON EXISTENTE
ANDADOR PROPUESTO
ANDADOR EXISTENTE
CORDON PROPUESTO
BANCO DE NIVEL
POSTE DE C.F.E.
POSTE DE TELEFONO
POZO DE VISITA
ESTANCADO DE AGUA
ESCURRIMIENTO NATURAL

AYUNTAMIENTO
REYNOSA
2018 - 2021

R. AYUNTAMIENTO DE REYNOSA, TAM.
SECRETARÍA DE OBRAS PÚBLICAS, DESARROLLO URBANO Y MEDIO AMBIENTE

OBRA: PAVIMENTACION HIDRAULICA DE LA CALLE **DON ELIAS**	PLANO: **TOP-01**	FECHA: AGO 2019
PLANO: TOPOGRAFICO	ESC: S/E	UBICACION: ENTRE CALLES DEYDI Y GUILLERMO PRIETO FRACCIONAMIENTO REYNOSA CIUDAD: REYNOSA, TAMAULIPAS

SECRETARIO DE OBRAS PUBLICAS, DESARROLLO URBANO Y MEDIO AMBIENTE

ARQ. EDUARDO LOPEZ ARIAS

SUB SECRETARIO DE OBRAS PUBLICAS Y CONSTRUCCIÓN

ING. LEOPOLDO RODRIGUEZ SARMIENTO

DIRECCION DE PROYECTOS

ING. ERICK MOJICA CASTRO

JEFE DE INFRAESTRUCTURA Y VIALIDAD

ARQ. JESUS RIVERA CORTEZ

PROYECTO

ARQ. CARLOS MOJICA

Sub-Secretaría de Obras Públicas y Construcción
Reynosa, Tam.
2018 - 2021

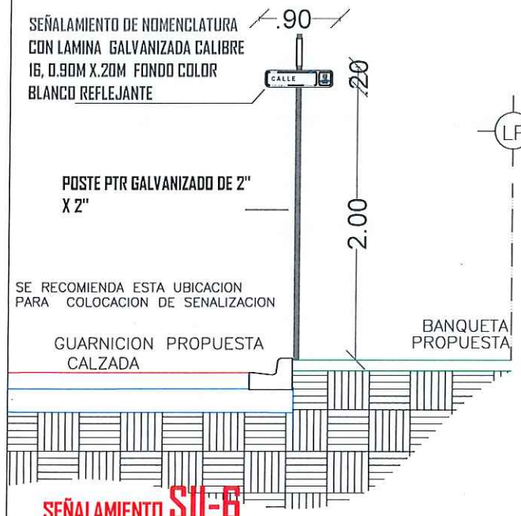

SEÑALAMIENTO SII-6

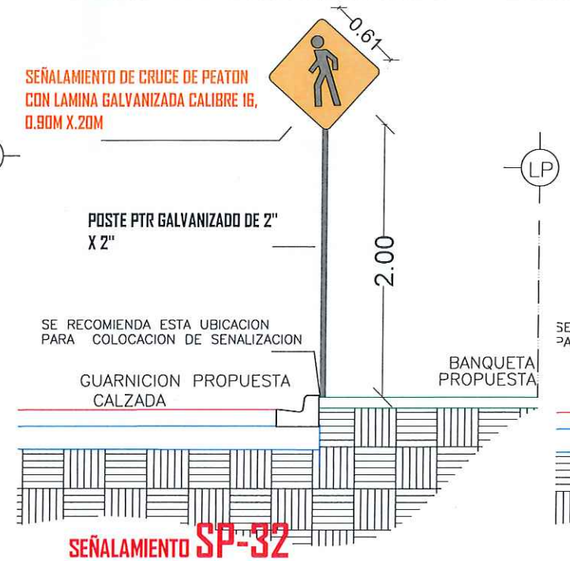

SEÑALAMIENTO SP-32

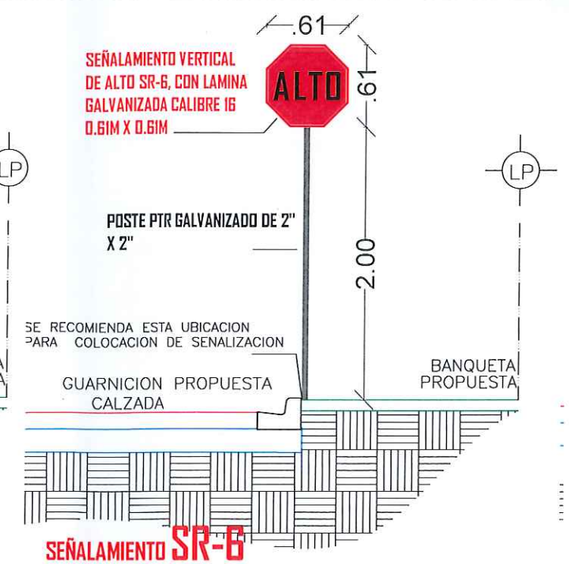

SEÑALAMIENTO SR-6

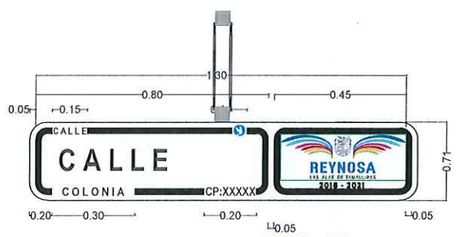

SEÑALAMIENTO SII-6



SEÑALAMIENTO SP-32

SEÑALAMIENTO SR-6

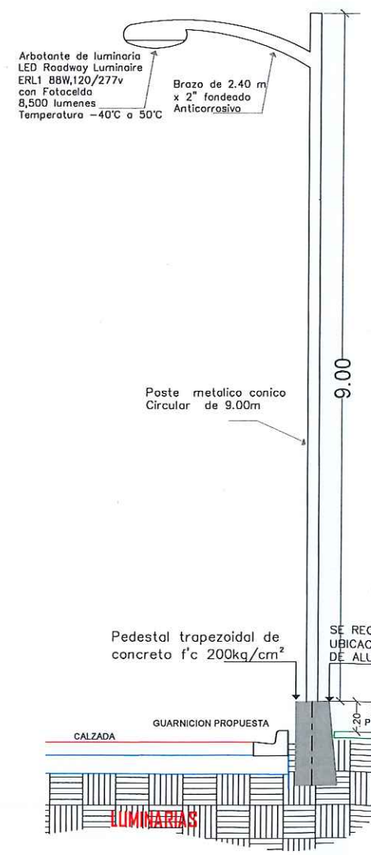

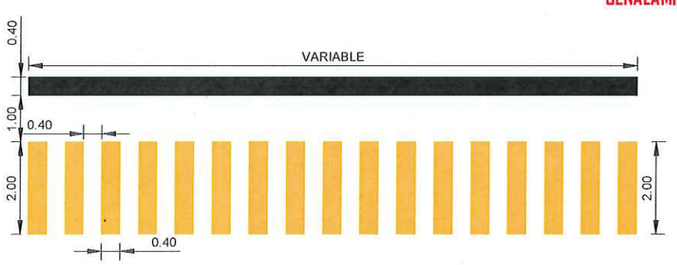

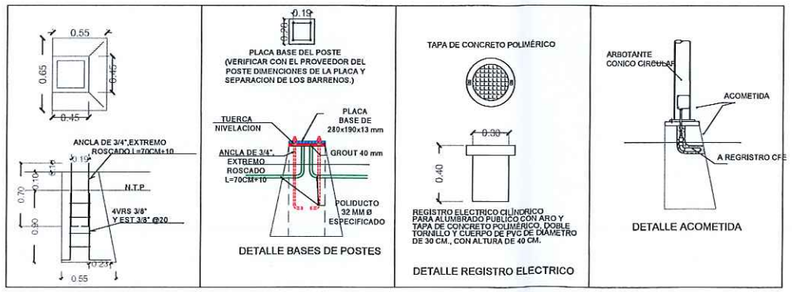

UBICACIÓN

AYUNTAMIENTO REYNOSA 2018 - 2021

R. AYUNTAMIENTO DE REYNOSA, TAM.
SECRETARÍA DE OBRAS PÚBLICAS, DESARROLLO URBANO Y MEDIO AMBIENTE

OBRA: PAVIMENTACION HIDRAULICA DE LA CALLE DON ELIAS	PLANO: DET-01	FECHA: AGO 2019
PLANO: DETALLES	ESC: S/E	UBICACION: ENTRE CALLES DEYDI Y GUILLERMO PRIETO FRACCIONAMIENTO REYNOSA CIUDAD: REYNOSA, TAMAULIPAS

SECRETARIO DE OBRAS PUBLICAS, DESARROLLO URBANO Y MEDIO AMBIENTE
ARQ. EDUARDO LOPEZ ARIAS

SUB SECRETARIO DE OBRAS PUBLICAS Y CONSTRUCCIÓN
ING. LEOPOLDO RODRIGUEZ SARMIENTO

DIRECCION DE PROYECTOS:
ING. ERICK MOJICA CASTRO

JEFE DE INFRAESTRUCTURA VIAL (VIALIDAD)
ARQ. JESUS RIVERA CORTEZ

PROYECTÓ
ARQ. CARLOS MOJICA

Sub-Secretaría de Obras Públicas y Construcción
Republicano Ayuntamiento Constitucional
Cd. Reynosa, Tam.
2018 - 2021

		0+000.00	0+010.00	0+020.00	0+030.00	0+040.00	0+050.00	0+060.00	0+070.00	0+080.00	0+090.00	0+100.00	0+110.00	0+120.00	0+130.00	0+140.00	0+150.00	0+160.00	0+170.00	0+180.00	0+190.00	0+200.00	0+210.00	0+220.00	0+230.00	0+240.00	0+250.00	0+260.00	0+270.00	0+280.00	0+290.00	0+300.00	0+310.00	0+320.00	0+330.00	0+337.69
TIPO DE MATERIAL																																				
FACTOR DE ABUNDAMIENTO																																				
FACTOR DE COMPACTACION																																				
ORDENADAS DE LA CURVA MASA		10.000	10.035	10.073	10.109	10.143	10.178	10.215	10.253	10.293	10.333	10.375	10.415	10.454	10.494	10.531	10.569	10.607	10.645	10.684	10.724	10.766	10.810	10.855	10.896	10.934	10.971	11.006	11.041	11.076	11.110	11.143	11.176	11.210	11.238	11.259
VOLUMEN	TERRAPLEN	0.00	1.17	1.13	1.20	1.28	1.07	0.72	0.51	0.41	0.31	0.13	1.17	1.36	0.60	0.94	0.80	0.76	0.99	0.84	0.61	0.43	0.18	0.51	0.69	0.35	0.56	0.75	0.86	0.84	0.67	0.75	0.76	0.49	3.00	2.89
	CORTE	0.00	36.54	38.61	37.67	35.39	35.49	37.53	39.15	39.96	40.30	42.23	41.28	40.56	40.27	37.67	38.80	39.59	38.98	39.38	40.68	42.28	44.29	45.11	41.86	38.58	37.26	36.26	35.83	35.31	34.84	34.11	33.86	34.02	30.96	24.30
ESPESOR	TERRAPLEN																												0.00	0.01	0.01	0.02	0.02	0.03	0.09	
	CORTE	0.00	0.03	0.04	0.02	0.01	0.02	0.05	0.06	0.06	0.06	0.06	0.03	0.08	0.07	0.07	0.06	0.05	0.05	0.07	0.09	0.12	0.09	0.10	0.02	0.02	0.01	0.01								0.00
ELEVACION	SUBRASANTE	50.37	50.40	50.43	50.46	50.49	50.51	50.54	50.57	50.60	50.63	50.66	50.69	50.72	50.75	50.77	50.80	50.83	50.86	50.88	50.89	50.91	50.93	50.94	50.96	50.97	50.99	51.01	51.02	51.04	51.06	51.07	51.09	51.11	51.12	51.14
	TERRENO	50.37	50.43	50.46	50.48	50.49	50.54	50.59	50.63	50.66	50.69	50.72	50.72	50.79	50.81	50.85	50.87	50.88	50.91	50.95	50.98	51.02	51.01	51.05	50.98	50.99	51.00	51.02	51.02	51.03	51.05	51.06	51.07	51.08	51.03	51.14

PERFIL CALLE DON ELIAS

ESCALA HORIZONTAL 1 : 1000
ESCALA VERTICAL 1 : 100

UBICACIÓN

SIMBOLOGIA

	TERRENO NATURAL
	RASANTE DE PROYECTO

AYUNTAMIENTO REYNOSA 2018 - 2021

R. AYUNTAMIENTO DE REYNOSA, TAM.
SECRETARÍA DE OBRAS PÚBLICAS, DESARROLLO URBANO Y MEDIO AMBIENTE

OBRA: PAVIMENTACION HIDRAULICA DE LA CALLE **DON ELIAS**	PLANO: GEO-01	FECHA: AGO 2019
PLANO: GEOMETRICO	ESC: S/E	UBICACION: ENTRE CALLES DEYDI Y GUILLERMO PRIETO FRACCIONAMIENTO REYNOSA CIUDAD: REYNOSA TAMAULIPAS

SECRETARIO DE OBRAS PUBLICAS, DESARROLLO URBANO Y MEDIO AMBIENTE

ARQ. EDUARDO LOPEZ ARIAS
SUB SECRETARIO DE OBRAS PÚBLICAS Y CONSTRUCCIÓN

ING. LEOPOLDO RODRIGUEZ SARMIENTO

DIRECCIÓN DE PROYECTOS:
ING. ERICK MOJICA CASTRO
JEFE DE INFRAESTRUCTURA Y PROYECTO

ARQ. JESUS RIVERA CORTEZ — ARQ. CARLOS MOJICA

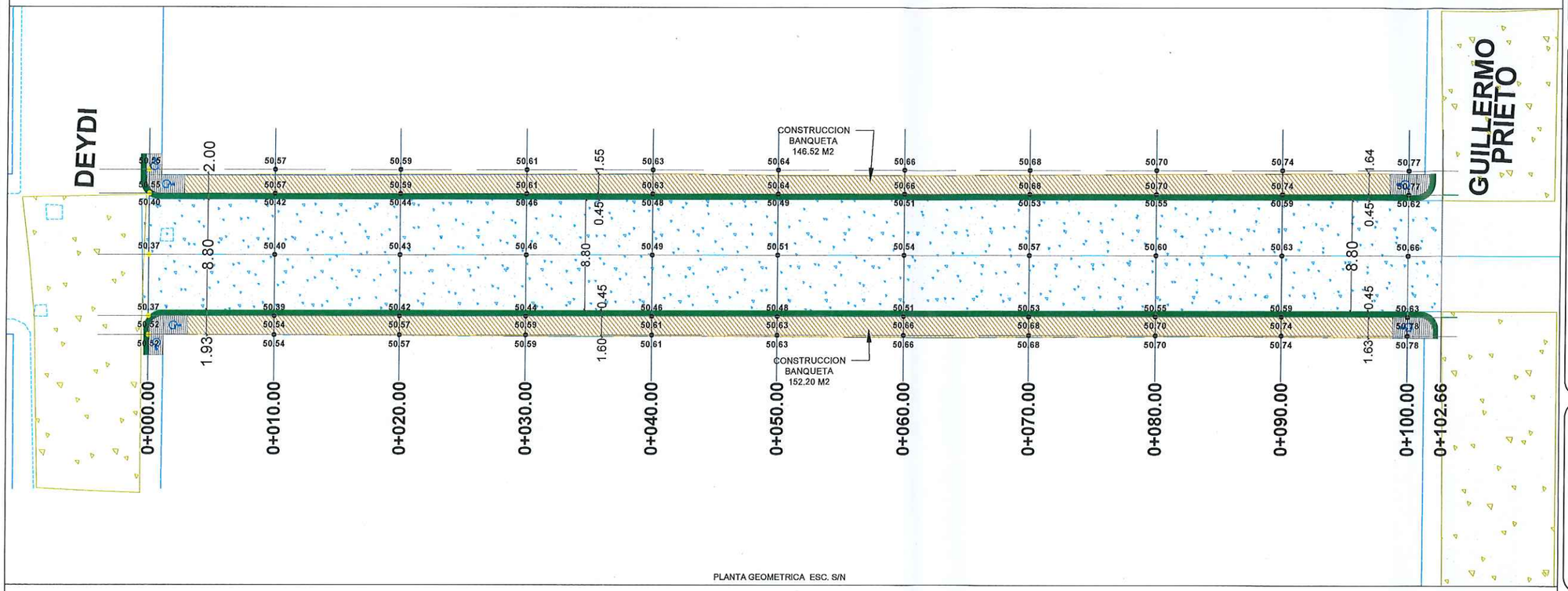

PLANTA GEOMETRICA ESC. S/N

UBICACIÓN

SIMBOLOGIA

	PROYECTO PAVIMENTACION HIDRAULICA
	PAVIMENTO EXISTENTE CONCRETO
	PAVIMENTO EXISTENTE ASFALTO
	TERRACERIA
	PARAMENTO
	CORDON EXISTENTE
	ANDADOR PROPUESTO
	ANDADOR EXISTENTE
	CORDON PROPUESTO
	BANCO DE NIVEL
CFE	POSTE DE C.F.E.
TEL	POSTE DE TELEFONO
	POZO DE VISITA
	ESTANCADO DE AGUA
	ESCURRIMIENTO NATURAL

AYUNTAMIENTO REYNOSA 2018 - 2021

R. AYUNTAMIENTO DE REYNOSA, TAM.
SECRETARÍA DE OBRAS PÚBLICAS, DESARROLLO URBANO Y MEDIO AMBIENTE

OBRA: PAVIMENTACION HIDRAULICA DE LA CALLE DON ELIAS	PLANO: GEO-01	FECHA: AGO 2019
PLANO: GEOMETRICO	ESC: S/E	UBICACION: ENTRE CALLES DEYDI Y GUILLERMO PRIETO FRACCIONAMIENTO REYNOSA CIUDAD: REYNOSA, TAMAULIPAS

SECRETARIO DE OBRAS PÚBLICAS, DESARROLLO URBANO Y MEDIO AMBIENTE

ARQ. EDUARDO LÓPEZ ARIAS

SUB SECRETARIO DE OBRAS PÚBLICAS Y CONSTRUCCIÓN

ING. LEONARDO RODRÍGUEZ CARMIENTO

DIRECCION DE PROYECTOS:

ING. ERICK MÓJICA CASTRO

JEFE DE INFRAESTRUCTURA Y VIALIDAD	PROYECTÓ
ARQ. JESUS RIVERA CORTEZ	ARQ. CARLOS MOJICA

Sub Secretaría de Obras Públicas y Construcción
Cd. Reynosa, Tam.
2018-2021

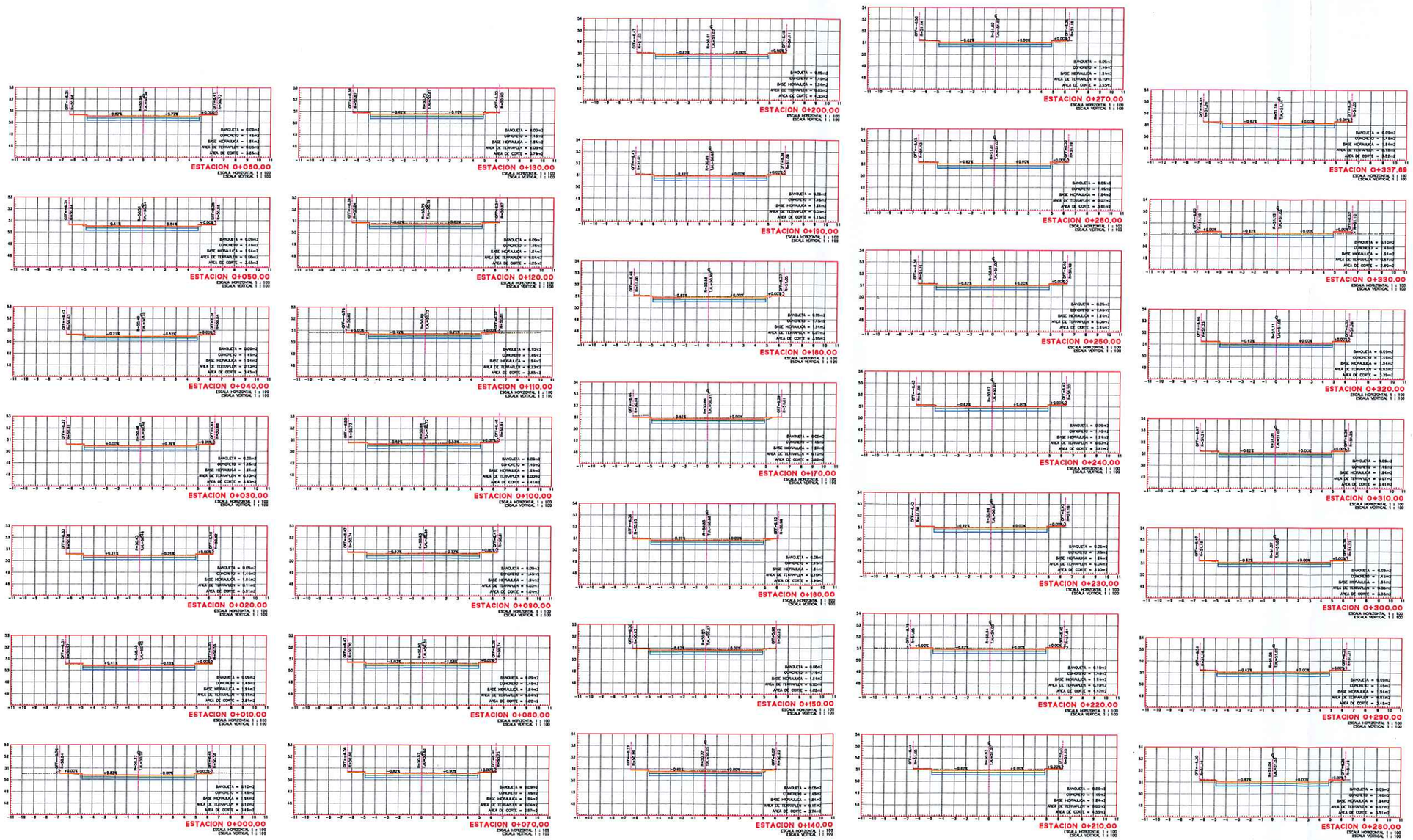

UBICACIÓN

SIMBOLOGIA

	TERRENO NATURAL
	RASANTE DE PROYECTO
	CONCRETO HIDRAULICO
	BASE HIDRAULICA

AYUNTAMIENTO
REYNOSA
2018 - 2021

R. AYUNTAMIENTO DE REYNOSA, TAM.
SECRETARÍA DE OBRAS PÚBLICAS, DESARROLLO URBANO Y MEDIO AMBIENTE

OBRA: PAVIMENTACION HIDRAULICA DE LA CALLE **DON ELIAS**	PLANO: **SECC-01**	FECHA: ABR-2021
PLANO: SECCIONES DEL PROYECTO	ESC: S/E	UBICACION: ENTRE CALLES DEYDI Y GUILLERMO PRIETO FRACCIONAMIENTO REYNOSA CIUDAD: REYNOSA, TAMAULIPAS

SECRETARIO DE OBRAS PUBLICAS, DESARROLLO URBANO Y MEDIO AMBIENTE

ARQ. EDUARDO LOPEZ ARIAS

SUB-SECRETARIO DE OBRAS PUBLICAS Y CONSTRUCCIÓN

ING. LEOPOLDO RODRIGUEZ SARMIENTO

DIRECCIÓN DE PROYECTOS:

ING. ERICK MOJICA CASTRO

JEFE DE INFRAESTRUCTURA Y VIALIDAD

ARQ. JESUS RIVERA CORTEZ

PROYECTÓ

ARQ. CARLOS MOJICA



UBICACIÓN

SIMBOLOGIA

	PROYECTO PAVIMENTACION HIDRAULICA
	PAVIMENTO EXISTENTE CONCRETO
	TERRACERIA
	BANQUETA PROPUESTA
	PARAMENTO
	GUARNICION PROPUESTA
	BANCO DE NIVEL
CFE	POSTE DE C.F.E. CON LUMINARIA
TEL	POSTE DE TELEFONO
	POZO DE VISITA
	ESCURRIMIENTO NATURAL
	ESTANCADO DE AGUA

AYUNTAMIENTO
REYNOSA
2018 - 2021

R. AYUNTAMIENTO DE REYNOSA, TAM.
SECRETARÍA DE OBRAS PÚBLICAS, DESARROLLO URBANO Y MEDIO AMBIENTE

OBRA: PAVIMENTACION HIDRAULICA DE LA CALLE **DEYDI**	PLANO: **GEO-001**	FECHA: AGOSTO 2021
PLANO: GEOMETRICO	ESC: S/E	UBICACION: ENTRE CALLES DON ELIAS Y DANIELA COLONIA: FRACC. REYNOSA CIUDAD: REYNOSA, TAMAULIPAS

SECRETARIO DE OBRAS PÚBLICAS, DESARROLLO URBANO Y MEDIO AMBIENTE

ARQ. EDUARDO LOPEZ ARIAS

SUB SECRETARIO DE OBRAS PÚBLICAS, Y CONSTRUCCIÓN

ING. LEONEL RODRIGUEZ SARMIENTO

DIRECCION DE PROYECTOS:

ING. ERICK MOJICA CASTRO

JEFE DE INFRAESTRUCTURA Y VIALIDAD

ARQ. JESUS RIVERA CORTEZ

PROYECTÓ

ARQ. PEDRO FLORES

Sub-Secretaría de Obras Públicas y Construcción
Republicano Ayuntamiento Constitucional
Cd. Reynosa, Tam.
2018

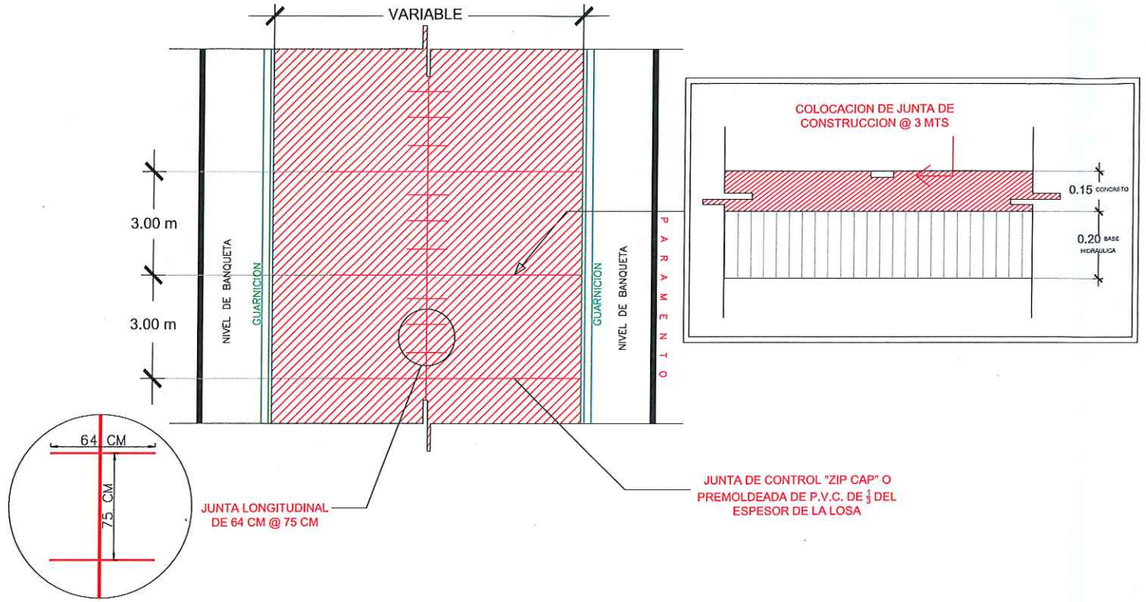

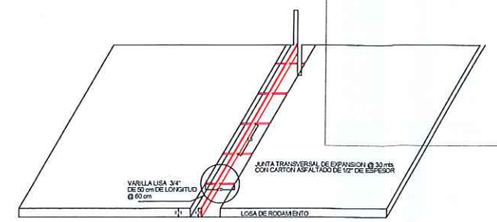

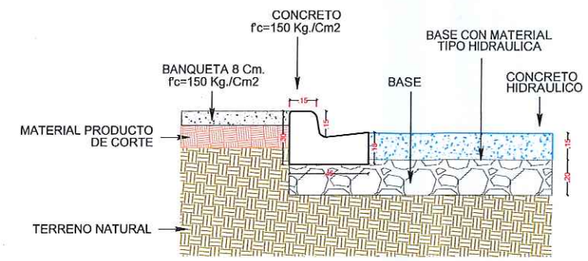

DETALLE DE GUARNICION PECHO PALOMA

UBICACIÓN

SIMBOLOGIA

	PROYECTO PAVIMENTACION HIDRAULICA
	PAVIMENTO EXISTENTE CONCRETO
	TERRACERIA
	BANQUETA PROPUESTA
	PARAMENTO
	GUARNICION PROPUESTA
	BANCO DE NIVEL
CFE	POSTE DE C.F.E. CON LUMINARIA
TEL	POSTE DE TELEFONO
	POZO DE VISITA
	ESCURRIMIENTO NATURAL
	ESTANCADO DE AGUA

CALLE DEYDI

SECCION TRANSVERSAL A-A'

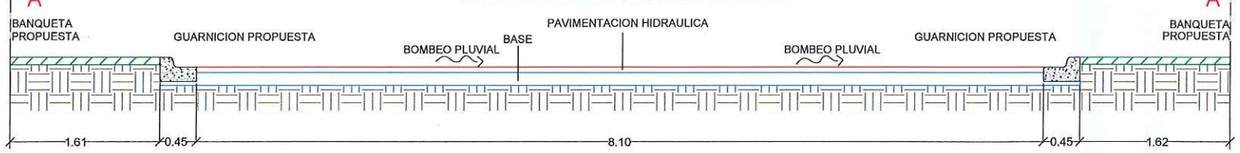

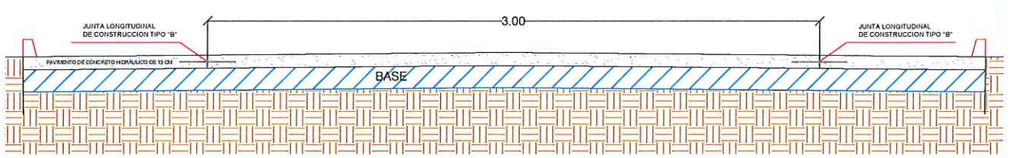

Detalle de aproche

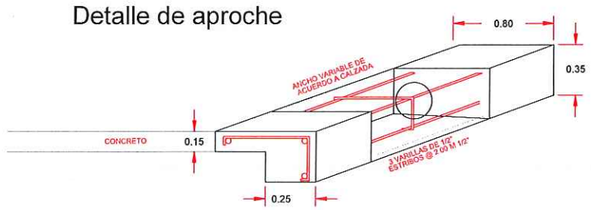

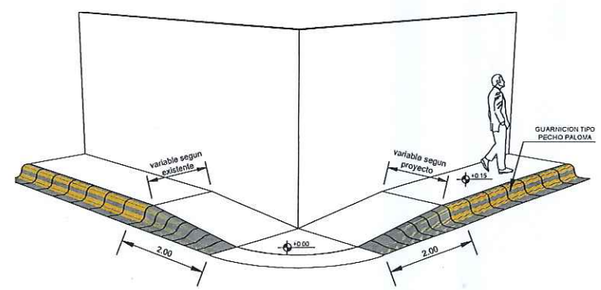

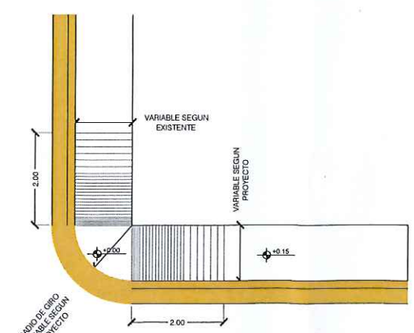

DETALLE DE RAMPA VISTA EN PLANTA

AYUNTAMIENTO REYNOSA 2018 - 2021

R. AYUNTAMIENTO DE REYNOSA, TAM.
SECRETARÍA DE OBRAS PÚBLICAS, DESARROLLO URBANO Y MEDIO AMBIENTE

OBRA: PAVIMENTACION HIDRAULICA DE LA CALLE **DEYDI**	PLANO: **GEO-002**	FECHA: AGOSTO 2021
PLANO: GEOMETRICO	ESC: S/E	UBICACION: ENTRE CALLES DON ELIAS Y DANIELA COLONIA: FRACC. REYNOSA CIUDAD: REYNOSA, TAMAULIPAS

SECRETARIO DE OBRAS PÚBLICAS, DESARROLLO URBANO Y MEDIO AMBIENTE

ARQ. EDUARDO LOPEZ ARIAS
SUB SECRETARIO DE OBRAS PÚBLICAS Y CONSTRUCCIÓN

ING. LEOPOLDO RODRIGUEZ SARMIENTO

DIRECCION DE PROYECTOS

ING. ERICK MOJICA CASTRO
JEFE DE INFRAESTRUCTURA Y VIALIDAD

ARQ. JESUS RIVERA CORTEZ

PROYECTÓ

ARQ. PEDRO FLORES

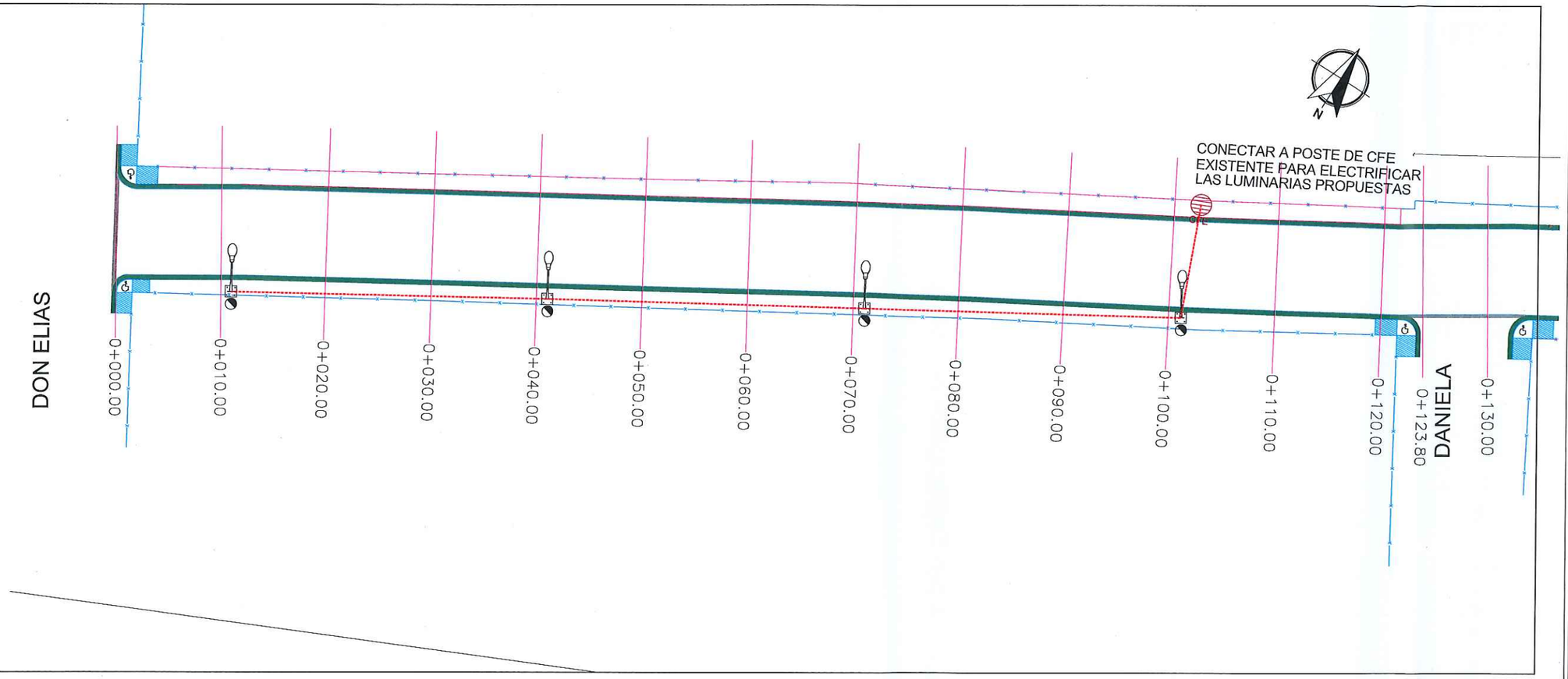

UBICACIÓN

SIMBOLOGIA LUMINARIA	
	LUMINARIA PROPUESTA
+++	CANALIZACION SUBTERRÁNEA
	REGISTRO ELECTRICO
	ACOMETIDA ELECTRICA

NOTA:
DEJAR DISTANCIA CONSIDERABLE ENTRE RAMPA Y PEDESTAL DE LUMINARIA U/O SEÑALAMIENTO VERTICAL PARA EVITAR LA OBSTACULIZACION DEL PEATON.

AYUNTAMIENTO
REYNOSA
2018 - 2021

R. AYUNTAMIENTO DE REYNOSA, TAM.
SECRETARÍA DE OBRAS PÚBLICAS, DESARROLLO URBANO Y MEDIO AMBIENTE

OBRA: PAVIMENTACION HIDRAULICA DE LA CALLE DEYDI	PLANO: LUM-001	FECHA: AGOSTO 2021
PLANO: LUMINARIA	ESC: S/E	UBICACION: ENTRE CALLES DON ELIAS Y DANIELA COLONIA: FRACC. REYNOSA CIUDAD: REYNOSA, TAMAULIPAS

SECRETARIO DE OBRAS PÚBLICAS, DESARROLLO URBANO Y MEDIO AMBIENTE

ARQ. EDUARDO LOPEZ ARIAS

SUB SECRETARIO DE OBRAS PUBLICAS Y CONSTRUCCIÓN

ING. LEOPOLDO RODRIGUEZ SARMIENTO

DIRECCION DE PROYECTOS

ING. ERICK MOJICA CASTRO

JEFE DE INFRAESTRUCTURA Y VIALIDAD

ARQ. JESUS RIVERA CORTEZ

PROYECTÓ

ARQ. PEDRO FLORES

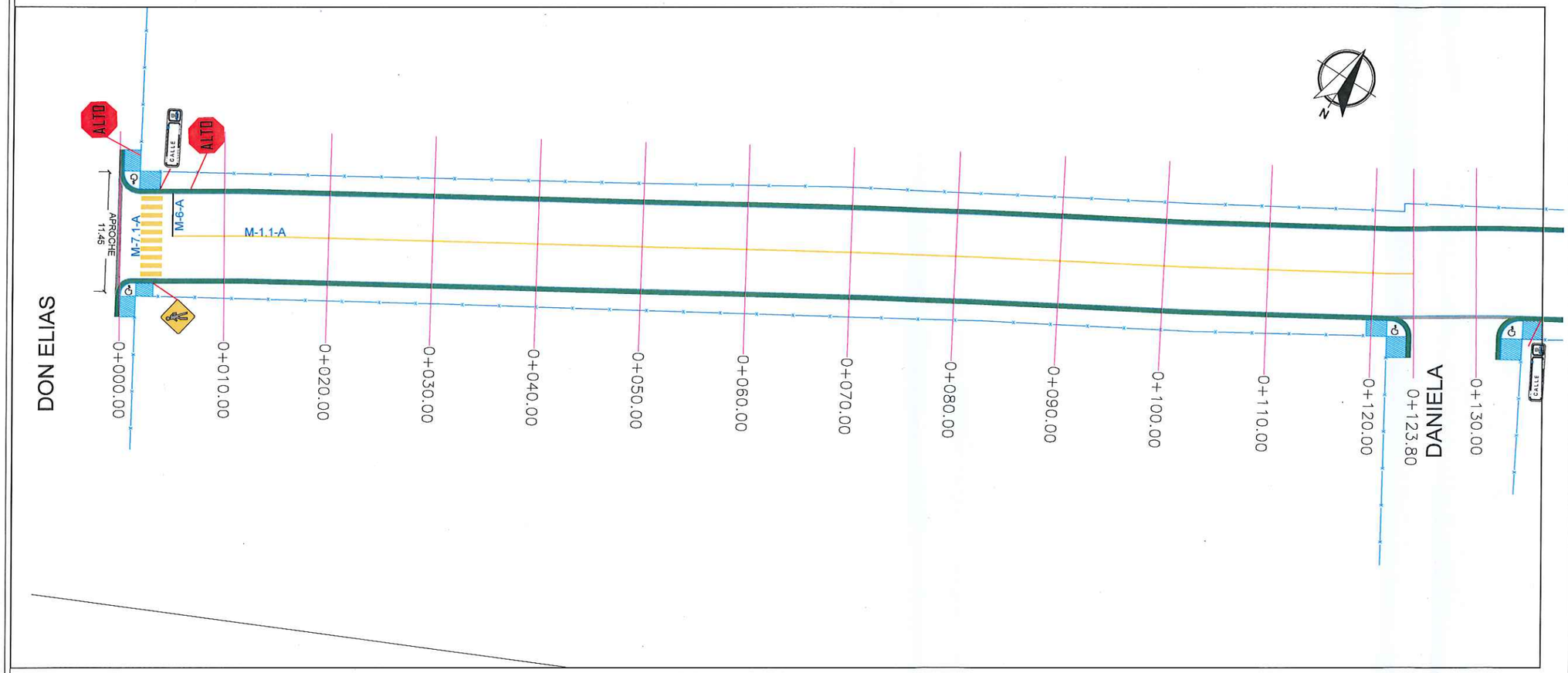

UBICACIÓN

SIMBOLOGIA	
CALLE	NOMENCLATURA DE CALLE SII-6
ALTO	SEÑAL DE ALTO SR-6
	CRUCE DE PEATON SP-32

SIMBOLOGIA	
M-6-A	RAYA DE ALTO LINEA DE ALTO COLOCADA POR LO MENOS UN METRO, EL ANCHO DE LINEA DEL CARRIL CON PINTURA PARA TRÁFICO DESVANECIDA COLOR BLANCO
M-7.1-A	RAYA PARA CRUCE DE PEATONES (VIALIDADES PRIMARIAS) LINEAS PARA CRUCE DE PEATONES EL ANCHO DE LINEA DEL CARRIL CON PINTURA PARA TRÁFICO DESVANECIDA COLOR BLANCO
M-1.1-A	RAYA SEPARADORA DE SENTIDOS DE CIRCULACION LINEA CONTINUA SENCILLA PARA SEPARACION DE SENTIDOS CON AMBOS SIN MAS DE UN CARRIL CON PINTURA PARA TRÁFICO DESVANECIDA COLOR BLANCO

NOTA:
DEJAR DISTANCIA CONSIDERABLE ENTRE RAMPA Y PEDESTAL DE LUMINARIA U/O SEÑALAMIENTO VERTICAL PARA EVITAR LA OBSTACULIZACION DEL PEATON.

AYUNTAMIENTO
REYNOSA
2018 - 2021

R. AYUNTAMIENTO DE REYNOSA, TAM.
SECRETARÍA DE OBRAS PÚBLICAS, DESARROLLO URBANO Y MEDIO AMBIENTE

OBRA:	PLANO:	FECHA:
PAVIMENTACION HIDRAULICA DE LA CALLE: **DEYDI**	SEÑ-001	AGOSTO 2019

PLANO:	ESC:	
SEÑALIZACION	S/E	UBICACION: ENTRE CALLES DON ELIAS Y DANIELA COLONIA: FRACC. REYNOSA CIUDAD: REYNOSA, TAMAULIPAS

SECRETARIO DE OBRAS PÚBLICAS, DESARROLLO URBANO Y MEDIO AMBIENTE

ARQ. EDUARDO LÓPEZ ARIAS

SUB SECRETARIO DE OBRAS PÚBLICAS Y CONSTRUCCIÓN

ING. LEONARDO RODRÍGUEZ SARMIENTO

DIRECCION DE PROYECTOS:

ING. ERICK MOJICA CASTRO

JEFE DE INFRAESTRUCTURA Y VIALIDAD

ARQ. JESUS RIVERA CORTEZ

PROYECTÓ

ARQ. PEDRO FLORES

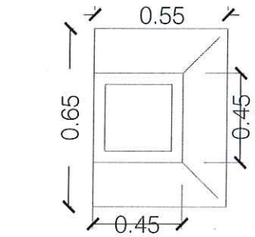

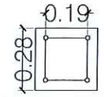

PLACA BASE DEL POSTE
(VERIFICAR CON EL PROVEEDOR DEL POSTE DIMENCIONES DE LA PLACA Y SEPARACION DE LOS BARRENOS.)

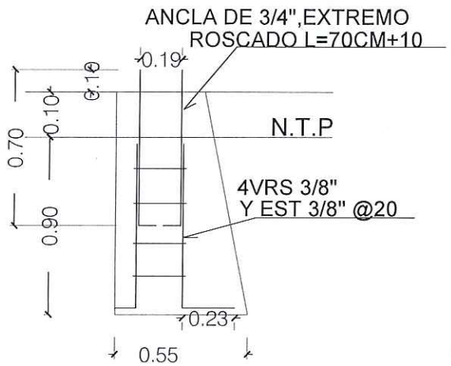

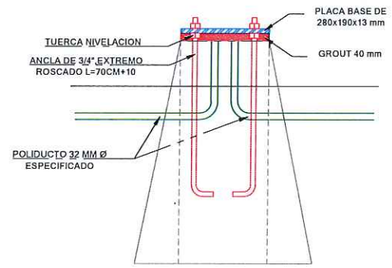

DETALLE BASES DE POSTES

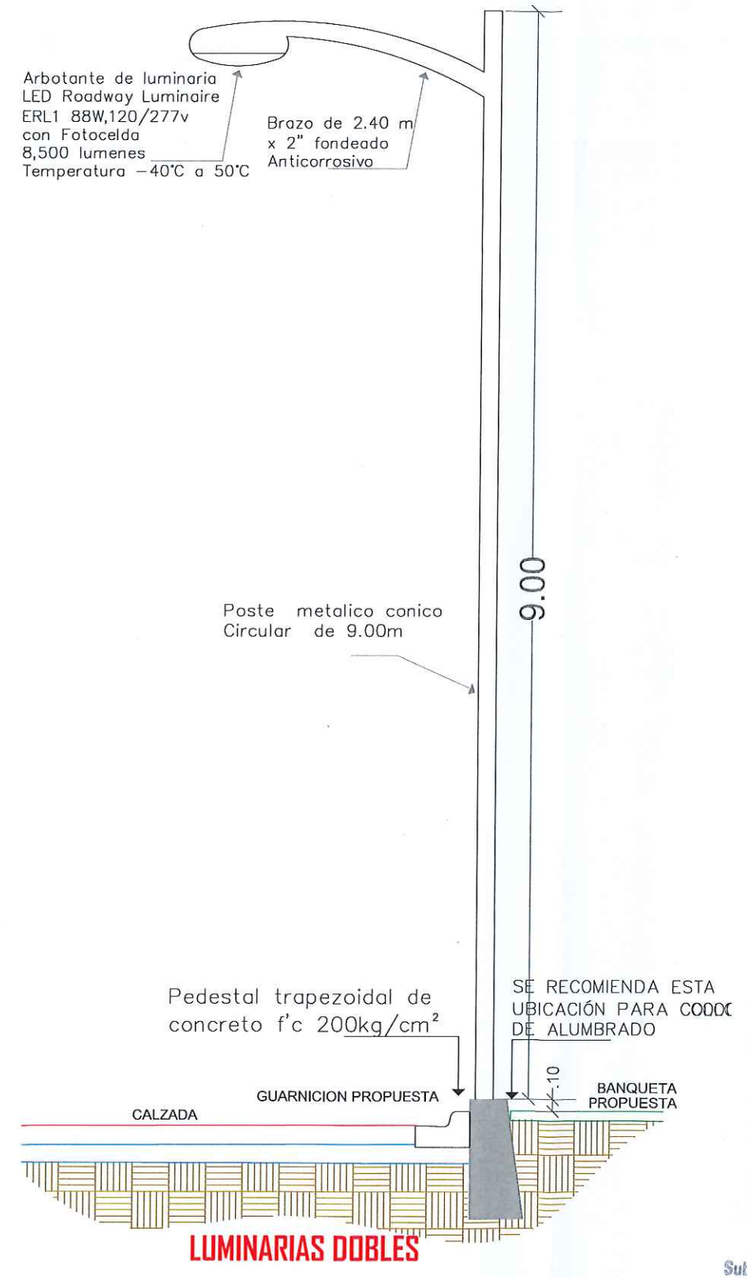

TAPA DE CONCRETO POLIMÉRICO

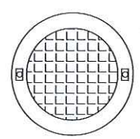

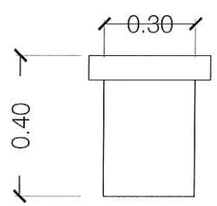

REGISTRO ELECTRICO CILÍNDRICO PARA ALUMBRADO PUBLICO CON ARO Y TAPA DE CONCRETO POLIMÉRICO, DOBLE TORNILLO Y CUERPO DE PVC DE DIÁMETRO DE 30 CM., CON ALTURA DE 40 CM.

DETALLE REGISTRO ELECTRICO

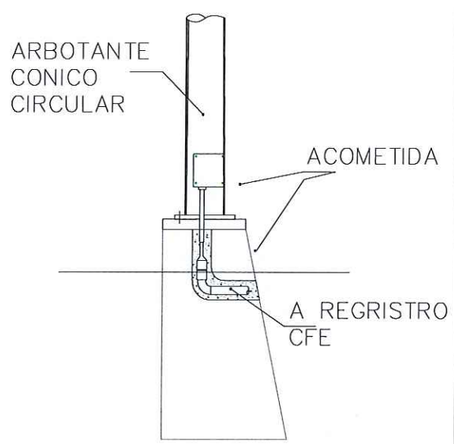

DETALLE ACOMETIDA

UBICACIÓN

SIMBOLOGIA LUMINARIA

	LUMINARIA PROPUESTA
+++	CANALIZACION SUBTERRÁNEA
	REGISTRO ELECTRICO
	ACOMETIDA ELECTRICA

NOTA:
DEJAR DISTANCIA CONSIDERABLE ENTRE RAMPA Y PEDESTAL DE LUMINARIA U/O SEÑALAMIENTO VERTICAL PARA EVITAR LA OBSTACULIZACION DEL PEATON.

AYUNTAMIENTO
REYNOSA
2018 - 2021

R. AYUNTAMIENTO DE REYNOSA, TAM.
SECRETARÍA DE OBRAS PÚBLICAS, DESARROLLO URBANO Y MEDIO AMBIENTE

OBRA: PAVIMENTACIÓN HIDRAULICA DE LA CALLE DEYDI	PLANO: LUM-002	FECHA: AGOSTO 2019
PLANO: LUMINARIA	ESC: S/E	UBICACION: ENTRE CALLES DON ELIAS Y DANIELA COLONIA: FRACC. REYNOSA CIUDAD: REYNOSA, TAMAULIPAS

SECRETARIO DE OBRAS PÚBLICAS, DESARROLLO URBANO Y MEDIO AMBIENTE

ARQ. EDUARDO LOPEZ ARIAS

SUB SECRETARIO DE OBRAS PÚBLICAS, Y CONSTRUCCIÓN

ING. LEOPOLDO RODRIGUEZ SARMIENTO

DIRECCION DE PROYECTOS:

ING. ERICK MOJICA CASTRO

JEFE DE INFRAESTRUCTURA

PROYECTÓ

VALIDÓ

ARQ. JESUS RIVERA CORTEZ

ARQ. PEDRO FLORES

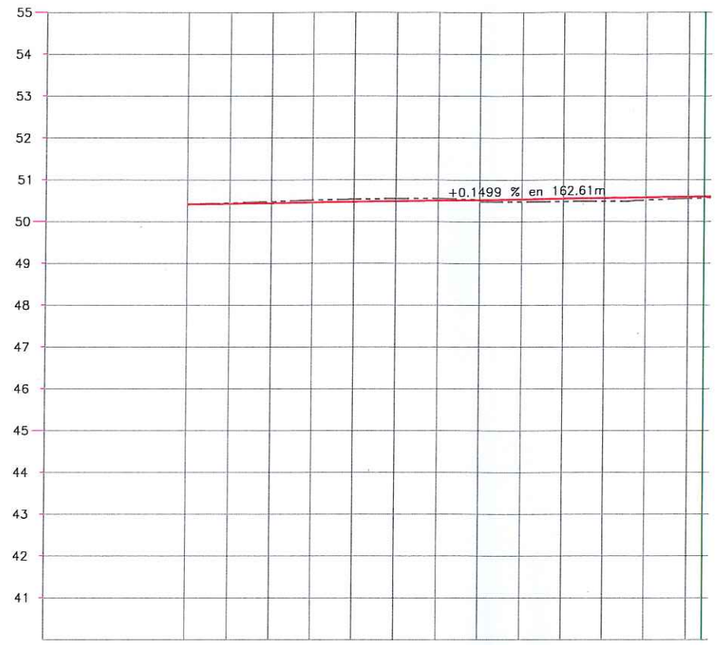

TIPO DE MATERIAL																
FACTOR DE ABUNDAMIENTO																
FACTOR DE COMPACTACION																
ORDENADAS DE LA CURVA MASA		10.000	10.029	10.060	10.091	10.124	10.157	10.190	10.221	10.250	10.279	10.307	10.334	10.361		
VOLUMEN	TERRAPLEN	0.00	2.78	2.04	2.60	2.49	2.05	1.82	1.96	1.96	1.79	2.02	2.25	2.78		
	CORTE	0.00	31.88	32.97	33.93	34.67	35.20	35.19	33.09	30.89	30.35	29.99	29.37	29.59		
ESPESOR	TERRAPLEN									0.05	0.06	0.07	0.06	0.04		
	CORTE	0.00	0.02	0.04	0.06	0.06	0.06	0.05	0.00							
ELEVACION	SUBRASANTE	50.40	50.42	50.43	50.45	50.46	50.48	50.49	50.51	50.52	50.54	50.55	50.57	50.58		
	TERRENO	50.40	50.44	50.47	50.51	50.52	50.54	50.55	50.51	50.47	50.47	50.48	50.51	50.55		
		0+000.00	0+010.00	0+020.00	0+030.00	0+040.00	0+050.00	0+060.00	0+070.00	0+080.00	0+090.00	0+100.00	0+110.00	0+120.00		

PERFIL DE PROYECTO ESC. S/N

UBICACIÓN

SIMBOLOGIA	
	TERRENO NATURAL
	RASANTE DE PROYECTO

AYUNTAMIENTO
REYNOSA
2018 - 2021

R. AYUNTAMIENTO DE REYNOSA, TAM.
SECRETARÍA DE OBRAS PÚBLICAS, DESARROLLO URBANO Y MEDIO AMBIENTE

OBRA: PAVIMENTACION HIDRAULICA DE LA CALLE **DEYDI**		PLANO: **PER-001**	FECHA: AGOSTO 2021
PLANO: PERFIL DE PROYECTO	ESC: S/E	UBICACION: ENTRE CALLES DON ELIAS Y DANIELA COLONIA: FRACC. REYNOSA CIUDAD: REYNOSA, TAMAULIPAS	

SECRETARIO DE OBRAS PÚBLICAS, DESARROLLO URBANO Y MEDIO AMBIENTE

ARQ. EDUARDO LOPEZ ARIAS
SUB SECRETARIO DE OBRAS PÚBLICAS Y CONSTRUCCIÓN

ING. LEOPOLDO RODRIGUEZ SARMIENTO
DIRECCION DE PROYECTOS

ING. ERICK MOJICA CASTRO
JEFE DE INFRAESTRUCTURA Y VIALIDAD

ARQ. JESUS RIVERA CORTEZ

PROYECTÓ

ARQ. PEDRO FLORES

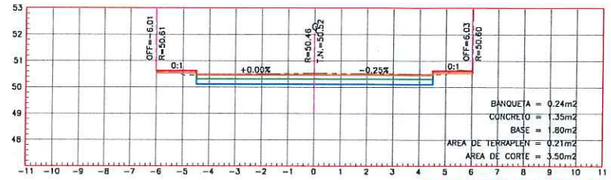

ESTACION 0+040.00
ESCALA HORIZONTAL 1 : 100
ESCALA VERTICAL 1 : 100

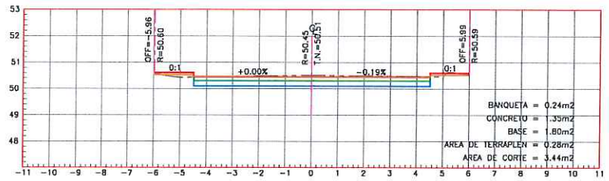

ESTACION 0+030.00
ESCALA HORIZONTAL 1 : 100
ESCALA VERTICAL 1 : 100

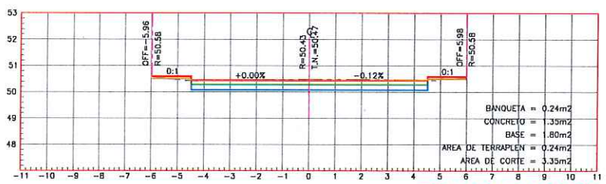

ESTACION 0+020.00
ESCALA HORIZONTAL 1 : 100
ESCALA VERTICAL 1 : 100

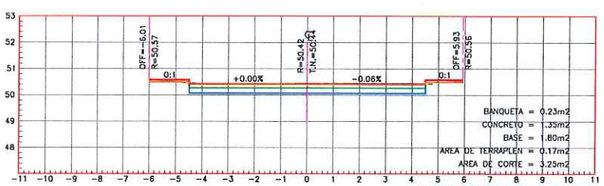

ESTACION 0+010.00
ESCALA HORIZONTAL 1 : 100
ESCALA VERTICAL 1 : 100

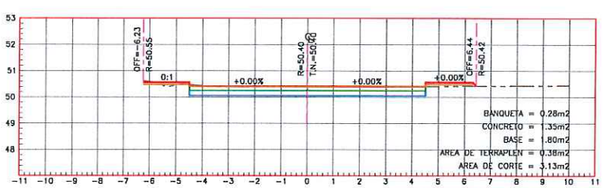

ESTACION 0+000.00
ESCALA HORIZONTAL 1 : 100
ESCALA VERTICAL 1 : 100

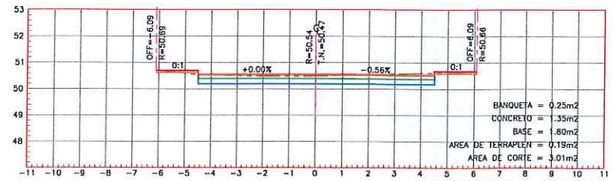

ESTACION 0+090.00
ESCALA HORIZONTAL 1 : 100
ESCALA VERTICAL 1 : 100

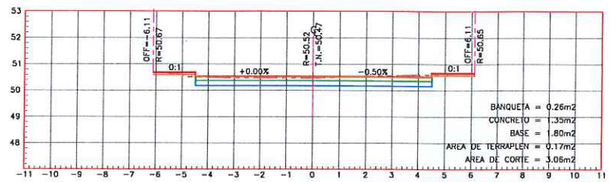

ESTACION 0+080.00
ESCALA HORIZONTAL 1 : 100
ESCALA VERTICAL 1 : 100

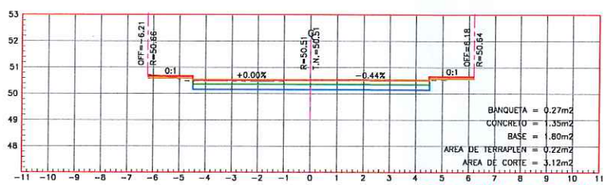

ESTACION 0+070.00
ESCALA HORIZONTAL 1 : 100
ESCALA VERTICAL 1 : 100

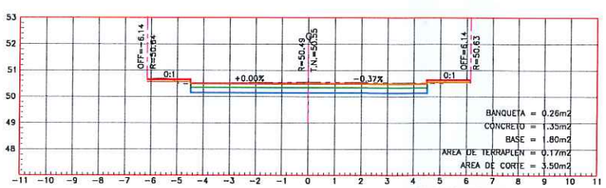

ESTACION 0+060.00
ESCALA HORIZONTAL 1 : 100
ESCALA VERTICAL 1 : 100

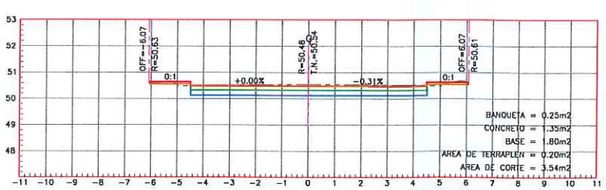

ESTACION 0+050.00
ESCALA HORIZONTAL 1 : 100
ESCALA VERTICAL 1 : 100

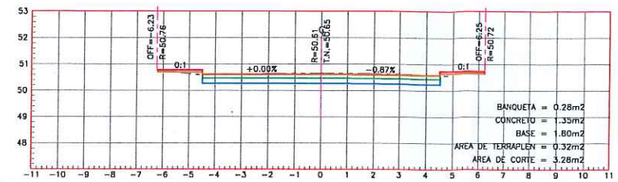

ESTACION 0+140.00
ESCALA HORIZONTAL 1 : 100
ESCALA VERTICAL 1 : 100

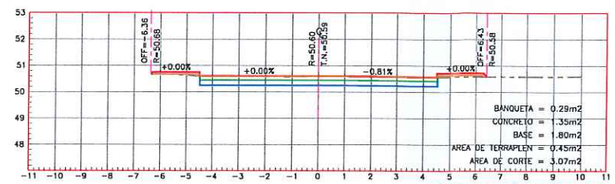

ESTACION 0+130.00
ESCALA HORIZONTAL 1 : 100
ESCALA VERTICAL 1 : 100

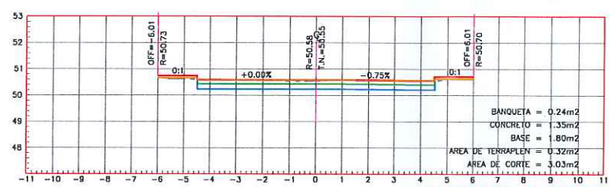

ESTACION 0+120.00
ESCALA HORIZONTAL 1 : 100
ESCALA VERTICAL 1 : 100

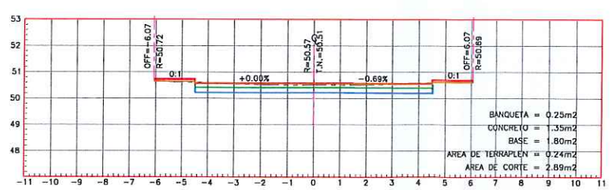

ESTACION 0+110.00
ESCALA HORIZONTAL 1 : 100
ESCALA VERTICAL 1 : 100

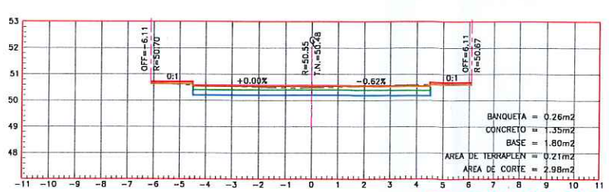

ESTACION 0+100.00
ESCALA HORIZONTAL 1 : 100
ESCALA VERTICAL 1 : 100

SECCIONES DE PROYECTO ESC. S/N

UBICACIÓN

SIMBOLOGIA	
	TERRENO NATURAL
	RASANTE DE PROYECTO
	CONCRETO HIDRAULICO
	BASE

AYUNTAMIENTO
REYNOSA
2018 - 2021

R. AYUNTAMIENTO DE REYNOSA, TAM.
SECRETARÍA DE OBRAS PÚBLICAS, DESARROLLO URBANO Y MEDIO AMBIENTE

OBRA: PAVIMENTACION HIDRAULICA DE LA CALLE DEYDI	PLANO: SEC-001	FECHA: AGOSTO 2021
PLANO: SECCIONES DE PROYECTO	ESC: S/E	UBICACION: ENTRE CALLES DON ELIAS Y DANIELA COLONIA: FRACC. REYNOSA CIUDAD: REYNOSA, TAMAULIPAS

SECRETARIO DE OBRAS PÚBLICAS, DESARROLLO URBANO Y MEDIO AMBIENTE
ARQ. EDUARDO LOPEZ ARIAS

SUB SECRETARIO DE OBRAS PÚBLICAS, Y CONSTRUCCIÓN
ING. LEOPOLDO RODRIGUEZ SARMIENTO

DIRECCION DE PROYECTOS
ING. ERICK MOJICA CASTRO

JEFE DE INFRAESTRUCTURA Y VIALIDAD	PROYECTÓ
ARQ. JESUS RIVERA CORTEZ	ARQ. PEDRO FLORES

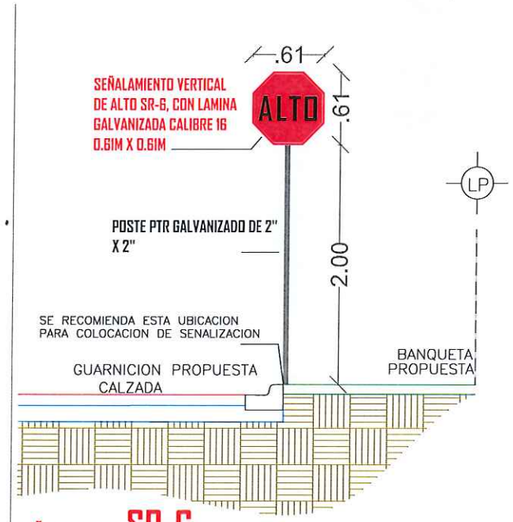

SEÑALAMIENTO **SR-6**

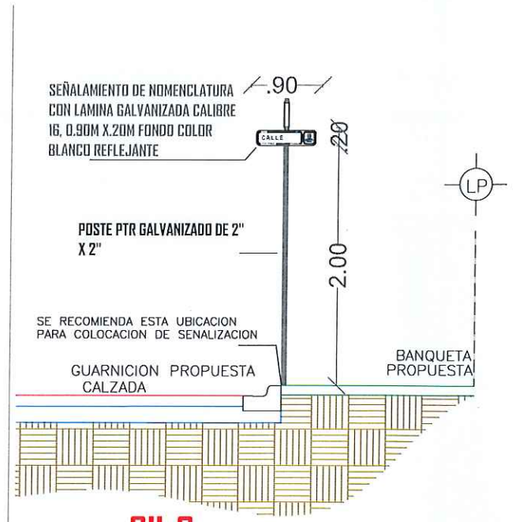

SEÑALAMIENTO **SII-6**

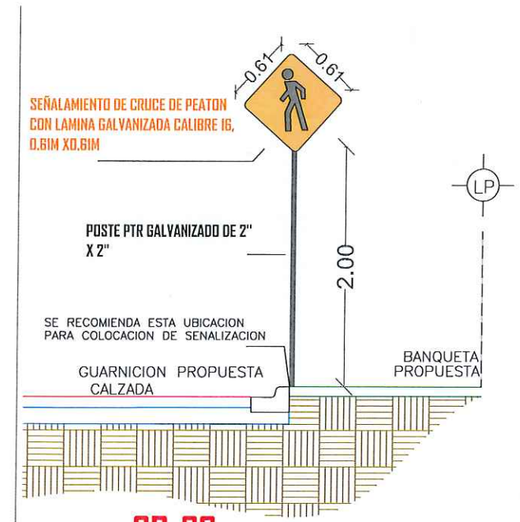

SEÑALAMIENTO **SP-32**

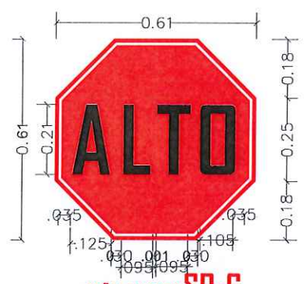

SEÑALAMIENTO **SR-6**

SEÑALAMIENTO **SP-32**

SEÑALAMIENTO **SII-6**

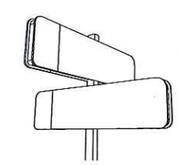

DETALLE DE SEÑALAMIENTO **SII-6**



UBICACIÓN

NOTA:
DEJAR DISTANCIA CONSIDERABLE ENTRE RAMPA Y PEDESTAL DE LUMINARIA U/O SEÑALAMIENTO VERTICAL PARA EVITAR LA OBSTACULIZACION DEL PEATON.

AYUNTAMIENTO REYNOSA 2018 - 2021

R. AYUNTAMIENTO DE REYNOSA, TAM.
SECRETARÍA DE OBRAS PÚBLICAS, DESARROLLO URBANO Y MEDIO AMBIENTE

OBRA: PAVIMENTACION HIDRAULICA DE LA CALLE **DEYDI**	PLANO: **SEÑ-002**	FECHA: AGOSTO 2021
PLANO: SEÑALIZACION	ESC: S/E	UBICACION: ENTRE CALLES DON ELIAS Y DANIELA COLONIA: FRACC. REYNOSA CIUDAD: REYNOSA, TAMAULIPAS

SECRETARIO DE OBRAS PÚBLICAS, DESARROLLO URBANO Y MEDIO AMBIENTE

ARQ. EDUARDO LÓPEZ ARIAS

SUB SECRETARIO DE OBRAS PÚBLICAS Y CONSTRUCCIÓN

ING. LEOPOLDO RODRIGUEZ SARMIENTO

DIRECCIÓN DE PROYECTOS:

ING. ERICK MOJICA CASTRO

JEFE DE INFRAESTRUCTURA Y VIALIDAD

ARQ. JESUS RIVERA CORTEZ

PROYECTÓ

ARQ. PEDRO FLORES

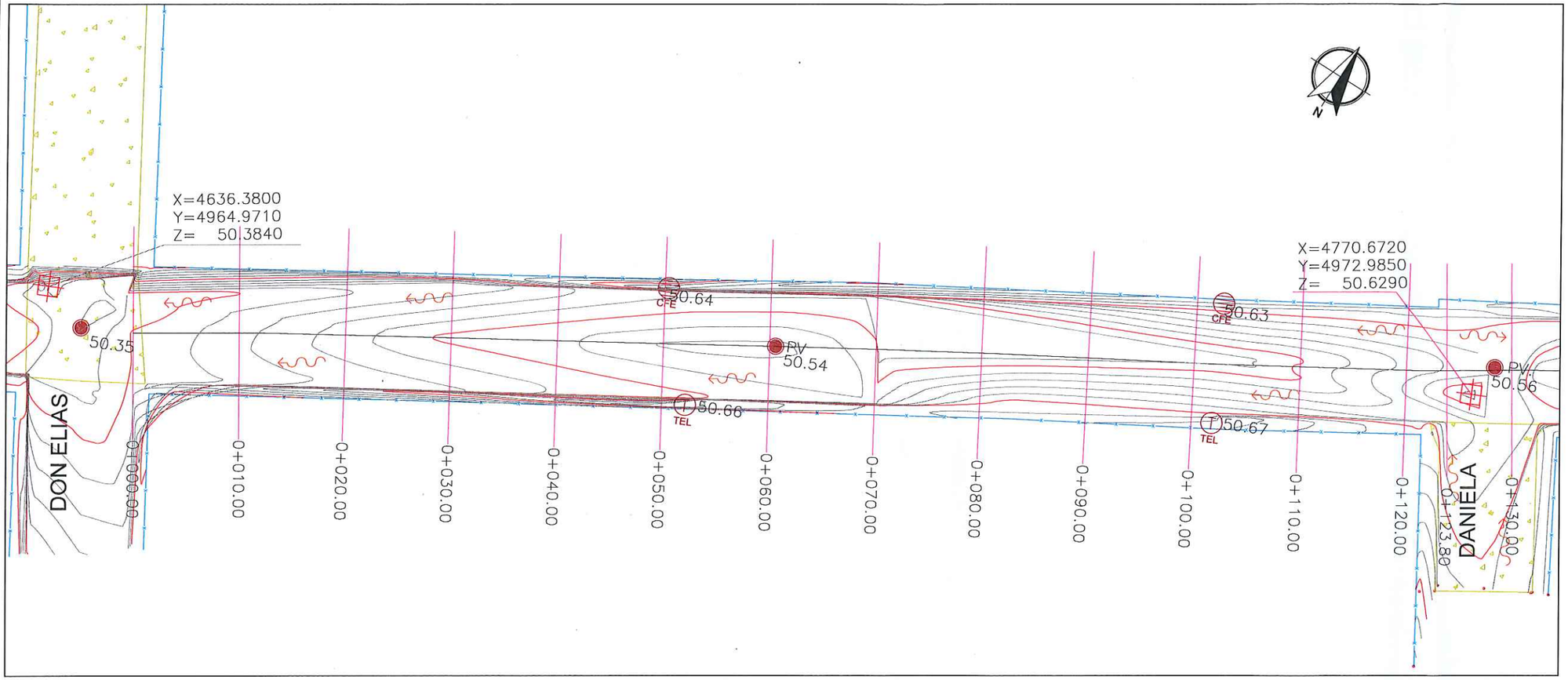

UBICACIÓN

SIMBOLOGÍA

	PROYECTO PAVIMENTACION HIDRAULICA
	PAVIMENTO EXISTENTE CONCRETO
	TERRACERIA
	BANQUETA PROPUESTA
	PARAMENTO
	GUARNICION PROPUESTA
	BANCO DE NIVEL
CFE	POSTE DE C.F.E CON LUMINARIA
TEL	POSTE DE TELEFONO
	POZO DE VISITA
	ESCURRIMIENTO NATURAL
	ESTANCADO DE AGUA

AYUNTAMIENTO
REYNOSA
2018 - 2021

R. AYUNTAMIENTO DE REYNOSA, TAM.
SECRETARÍA DE OBRAS PÚBLICAS, DESARROLLO URBANO Y MEDIO AMBIENTE

OBRA: PAVIMENTACION HIDRAULICA DE LA CALLE **DEYDI**	PLANO: **TOP-001**	FECHA: AGOSTO 2021
PLANO: TOPOGRAFICO	ESC: S/E	UBICACION: ENTRE CALLES DON ELIAS Y DANIELA COLONIA: FRACC. REYNOSA CIUDAD: REYNOSA, TAMAULIPAS

SECRETARIO DE OBRAS PÚBLICAS, DESARROLLO URBANO Y MEDIO AMBIENTE

ARQ. EDUARDO LOPEZ ARIAS

SUB SECRETARIO DE OBRAS PUBLICAS, Y CONSTRUCCIÓN

ING. LEOPOLDO LOPEZ GARMENDIA

DIRECCION DE PROYECTOS

ING. ERICK MOJICA CASTRO

JEFE DE INFRAESTRUCTURA Y VIALIDAD	PROYECTÓ
ARQ. JESUS RIVERA CORTEZ	ARQ. PEDRO FLORES