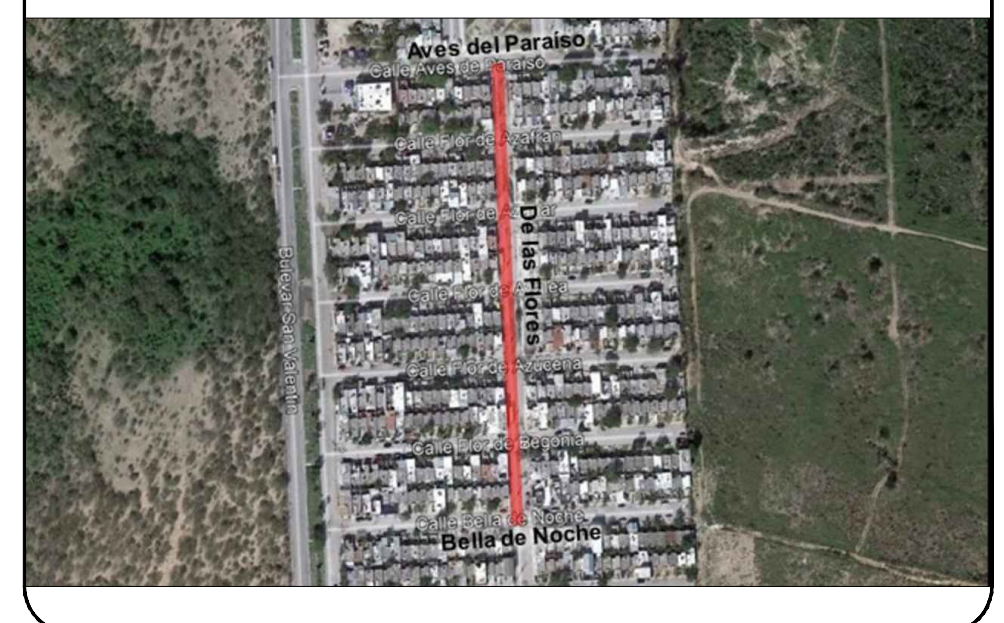


UBICACIÓN



SIMBOLOGIA

	PROYECTO REHABILITACION ASFALTICA
	PAVIMENTO EXISTENTE CONCRETO
	PAVIMENTO EXISTENTE ASFALTO
	DEMOLICIONES
	PARAMENTO
	CORDON EXISTENTE
	ANDADOR PROPUESTO
	CORDON PROPUESTO
	BANCO DE NIVEL
	POSTE DE C.F.E.
	POSTE DE TELEFONO
	POZO DE VISITA
	ESTANCADO DE AGUA
	ESCURRIMIENTO NATURAL



R. AYUNTAMIENTO DE REYNOSA, TAM.
SECRETARÍA DE OBRAS PÚBLICAS, DESARROLLO URBANO Y MEDIO AMBIENTE

OBRA: REHABILITACION DE PAVIMENTO ASFALTICO DE LA CALLE **DE LAS FLORES** PLANO: **TOP-001** FECHA: **OCTUBRE 2017**

PLANO: TOPOGRAFICO ESC: S/E UBICACION: ENTRE CALLES AVES DEL PARAISO Y BELLA DE NOCHE COLONIA: FRACC. SAN VALENTIN CIUDAD: REYNOSA

SECRETARIO DE OBRAS PÚBLICAS, DESARROLLO URBANO Y MEDIO AMBIENTE

ARQ. EDUARDO LÓPEZ ARIAS
SUB SECRETARIO DE OBRAS PÚBLICAS, Y CONSTRUCCION

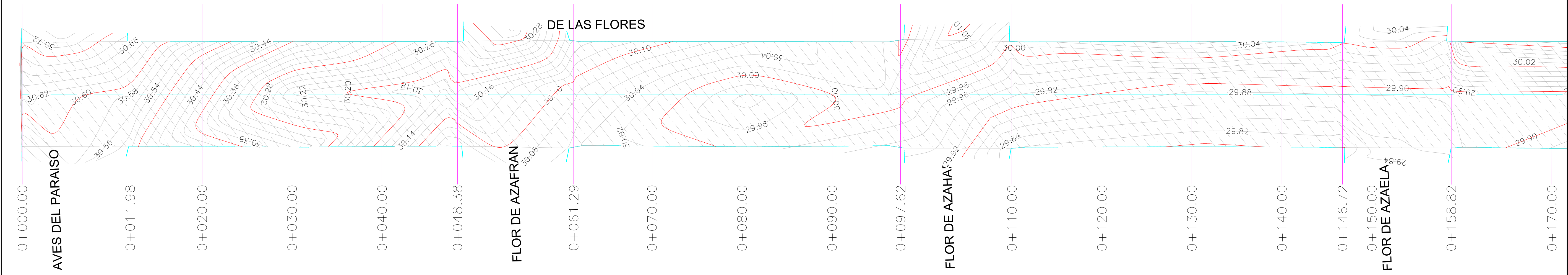
ING. LEOPOLDO RODRIGUEZ SARMIENTO

DIRECCION DE PROYECTOS:

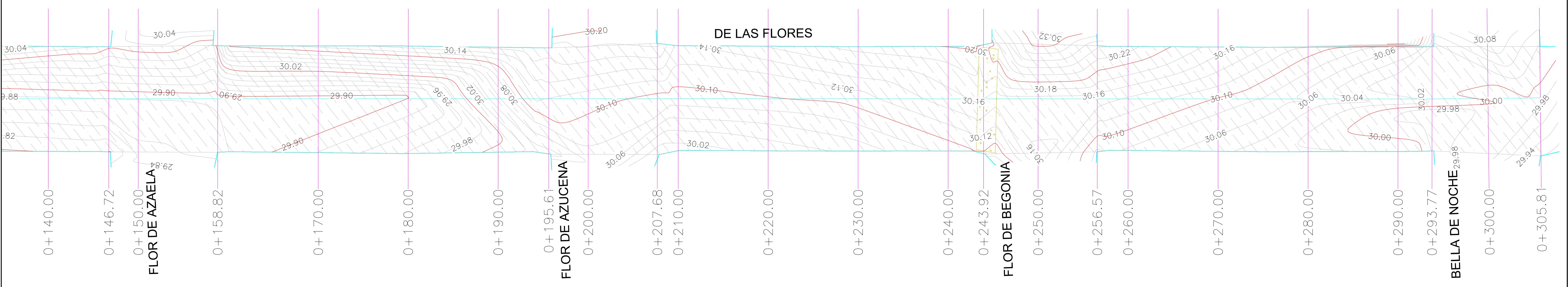
ING. ERICK MOJICA CASTRO

JEFE DE INFRAESTRUCTURA Y VIALIDAD PROYECTÓ

ING. CINTHIA PEREZ SOSA ARQ. JORGE CERVANTES VILLASEÑOR



PLANTA TOPOGRAFICA ESC: S/E



PLANTA TOPOGRAFICA ESC: S/E