

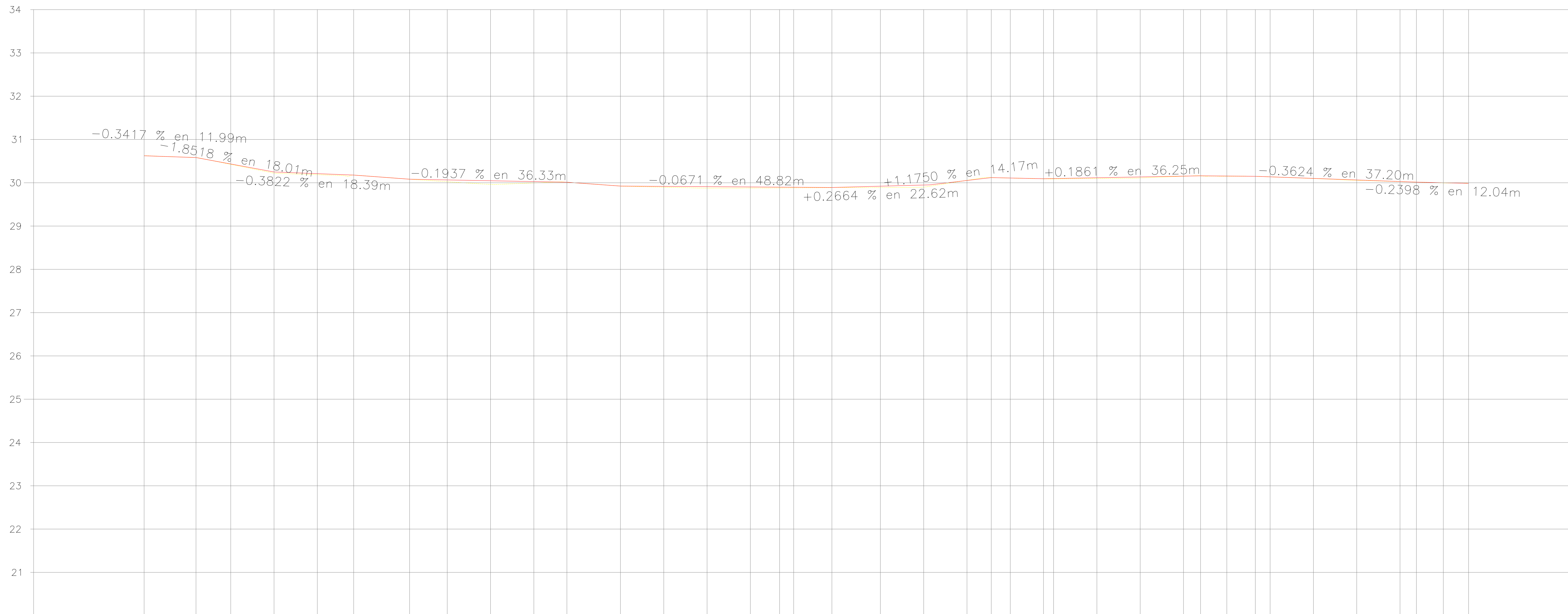


**UBICACIÓN**



**SIMBOLOGÍA**

SIMBOLOGIA	
	TERRENO NATURAL
	RASANTE DE PROYECTO



TIPO DE MATERIAL		FACTOR DE ABUNDAMIENTO		FACTOR DE COMPACTACION		ORDENADAS DE LA CURVA MASA	
VOLUMEN		ESPESOR		ELEVACION			
TERRAPLEN	CORTE	TERRAPLEN	CORTE	SUBRASANTE	TERRENO		
0.00	0.00	0.00	0.00	30.62	30.62	10.000	
0.54	0.78	0.00	0.00	30.58	30.58	10.000	
0.28	0.78	0.01	0.01	30.43	30.43	10.001	
0.51	3.71	0.03	0.03	30.25	30.22	10.004	
0.38	4.62	0.02	0.02	30.21	30.19	10.008	
1.16	1.55	0.00	0.00	30.18	30.18	10.009	
1.53	1.28	0.00	0.00	30.08	30.08	10.008	
1.47	0.56	0.04	0.04	30.07	30.02	10.007	
4.85	0.01	0.08	0.08	30.05	29.96	10.003	
4.19	0.06	0.03	0.03	30.03	30.00	9.998	
1.44	0.12	0.00	0.00	30.01	30.01	9.997	
1.75	0.52	0.00	0.00	29.92	29.92	9.996	
1.78	0.89	0.02	0.02	29.92	29.90	9.995	
2.80	1.55	0.04	0.04	29.91	29.88	9.994	
2.80	1.59	0.03	0.03	29.90	29.88	9.993	
1.40	0.71	0.02	0.02	29.90	29.88	9.992	
0.34	0.39	0.02	0.02	29.90	29.88	9.992	
0.20	1.84	0.00	0.00	29.89	29.89	9.994	
0.46	3.64	0.03	0.03	29.92	29.89	9.997	
0.95	3.96	0.05	0.05	29.95	29.90	10.000	
0.80	2.39	0.00	0.00	30.05	30.06	10.001	
0.29	0.24	0.00	0.00	30.12	30.12	10.001	
0.12	0.29	0.00	0.00	30.11	30.11	10.001	
0.14	0.79	0.00	0.00	30.09	30.09	10.002	
0.27	0.10	0.01	0.01	30.10	30.09	10.002	
2.32	0.00	0.02	0.02	30.12	30.10	10.000	
2.53	0.00	0.02	0.02	30.13	30.11	9.997	
1.60	0.00	0.00	0.00	30.15	30.15	9.995	
0.26	0.01	0.00	0.00	30.16	30.16	9.995	
0.17	1.26	0.00	0.00	30.16	30.15	9.996	
0.14	1.70	0.00	0.00	30.15	30.15	9.998	
0.10	0.34	0.00	0.00	30.14	30.14	9.998	
0.19	0.69	0.00	0.00	30.10	30.10	9.999	
0.75	0.24	0.01	0.01	30.07	30.06	9.998	
1.88	0.29	0.00	0.00	30.03	30.03	9.997	
1.00	0.13	0.00	0.00	30.02	30.02	9.996	
1.06	0.41	0.00	0.00	30.00	30.00	9.995	
0.36	0.37	0.00	0.00	29.99	29.99	9.995	

**PERFIL DE LAS FLORES**

ESCALA HORIZONTAL 1 : 1000  
ESCALA VERTICAL 1 : 100

PERFIL DEL PROYECTO ESC: S/E

**R. AYUNTAMIENTO DE REYNOSA, TAM.  
SECRETARÍA DE OBRAS PÚBLICAS, DESARROLLO URBANO Y MEDIO AMBIENTE**

OBRA: REHABILITACION DE PAVIMENTO ASFALTICO DE LA CALLE DE LAS FLORES	PLANO: PER-001	FECHA: OCTUBRE 2017
PLANO: PERFIL DE PROYECTO	ESC: S/E	UBICACION: ENTRE CALLES AVES DEL PARAISO Y BELLA DE NOCHE COLONIA: FRACC. SAN VALENTIN CIUDAD: REYNOSA

SECRETARIO DE OBRAS PÚBLICAS, DESARROLLO URBANO Y MEDIO AMBIENTE

ARQ. EDUARDO LÓPEZ ARIAS  
SUB SECRETARIO DE OBRAS PÚBLICAS, Y CONSTRUCCION

ING. LEOPOLDO RODRIGUEZ SARMIENTO

**DIRECCION DE PROYECTOS:**

ING. ERICK MOJICA CASTRO JEFE DE INFRAESTRUCTURA Y VIALIDAD	PROYECTÓ
ING. CINTHIA PEREZ SOSA	ARQ. JORGE CERVANTES VILLASEÑOR