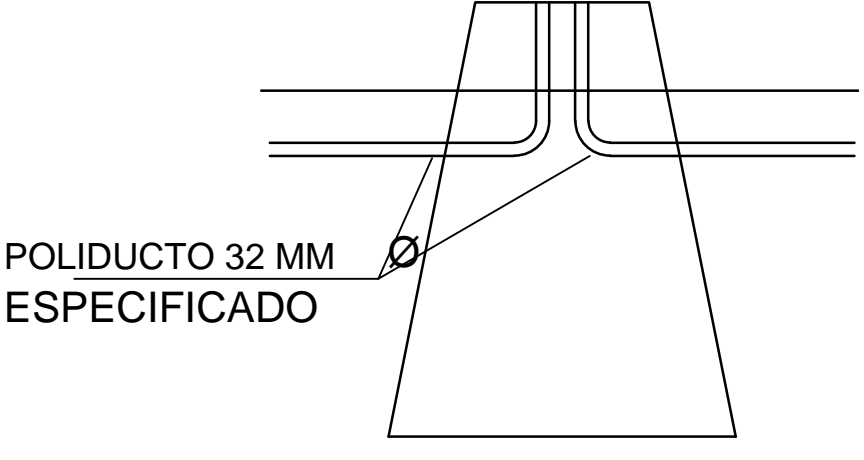
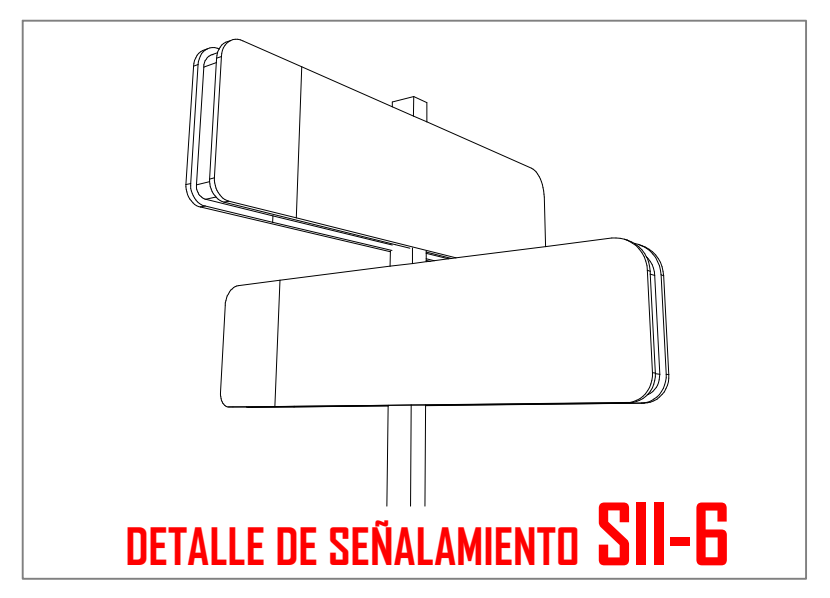


PLACA BASE DEL POSTE (VERIFICAR CON EL PROVEEDOR DEL POSTE DIMENSIONES DE LA PLACA Y SEPARACION DE LOS BARRENOS.)

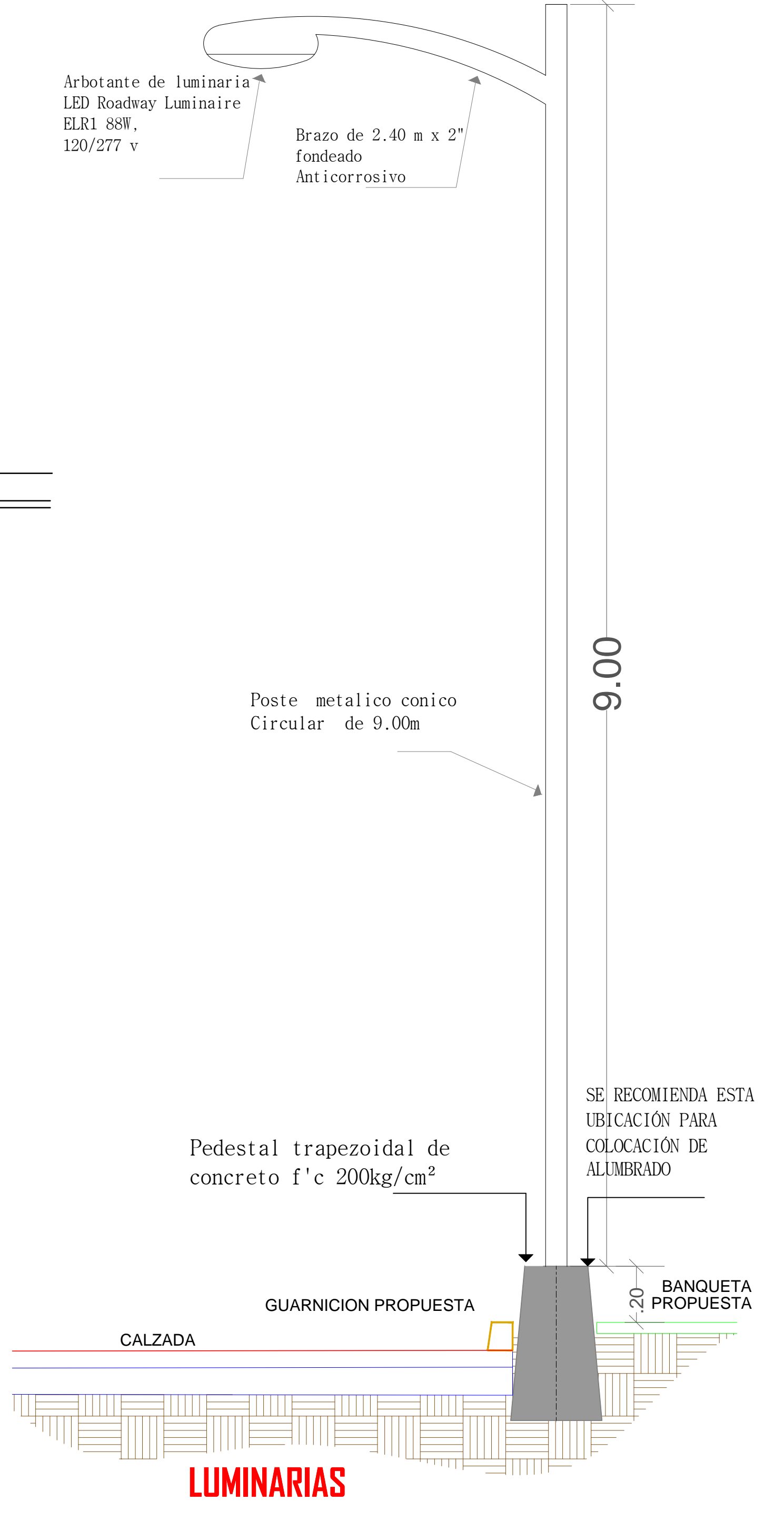


DETALLE BASES DE POSTES ESCALA: 1:20 ACOTACIONES: M



REGISTRO ELECTRICO A BASE DE TUBO DE CONCRETO DE 30CM DE DIAM.

DETALLE REGISTRO ELECTRICO



SIMBOLOGIA	
M-6	RAYA DE ALTO LINEAS DE ALTO CON UNA CANTIDAD VARIABLE, EL ANCHO DE LINEA DE 0.20 M CON PINTURA REFLECTIVA COLOR BLANCA.
M-7.1	RAYA PARA CRUCE DE PEATONES (VALIDADES PRIMARIAS) LINEAS PARA CRUCE DE PEATONES EL ANCHO DE LINEA DE 0.20 M CON PINTURA REFLECTIVA COLOR BLANCA.
M-1.1	RAYA SEPARADORA DE SENTIDOS DE CIRCULACION RAYA CON PINTURA REFLECTIVA PARA SEPARACION DE CARRETERAS CON ANCHO DE LINEA DE 0.20 M CON PINTURA REFLECTIVA COLOR BLANCA.

SIMBOLOGIA SEÑALIZACION		SIMBOLOGIA LUMINARIA	
	NOMENCLATURA DE CALLE SII-6		LUMINARIA PROPUESTA
	SEÑAL DE ALTO SR-6		CANALIZACION SUBTERRANEA
	LIMITE DE VELOCIDAD SR-9		REGISTRO ELECTRICO
	CRUCE DE PEATON SP-32		COMETIDA ELECTRICA
	LUMINARIA EXISTENTE		
	JARDINERA PROPUESTA		



R. AYUNTAMIENTO DE REYNOSA, TAM.
SECRETARIA DE OBRAS PÚBLICAS, DESARROLLO URBANO Y MEDIO AMBIENTE

OBRA: PAVIMENTACION HIDRAULICA DE LA CALLE ONIX PLANO: SEÑ-002 FECHA: SEP / 2017

PLANO: SEÑALIZACION ESC: S/E UBICACION: ENTRE CALLES, ENTRE CALLES CONCHA NACAR Y AV. LA JOYA FRACC. LA JOYA CIUDAD: REYNOSA, TAMAULIPAS

SECRETARIO DE OBRAS PÚBLICAS, DESARROLLO URBANO Y MEDIO AMBIENTE

ARQ. EDUARDO LÓPEZ ARIAS
SUB SECRETARIO DE OBRAS PÚBLICAS, Y CONSTRUCCION

ING. LEOPOLDO RODRIGUEZ SARMIENTO

DIRECCION DE PROYECTOS:

ING. ERICK MOJICA CASTRO

JEFE DE INFRAESTRUCTURA Y VIALIDAD PROYECTÓ

ING. CINTHIA PEREZ SOSA

ING. JULIA ZUÑIGA PEREZ