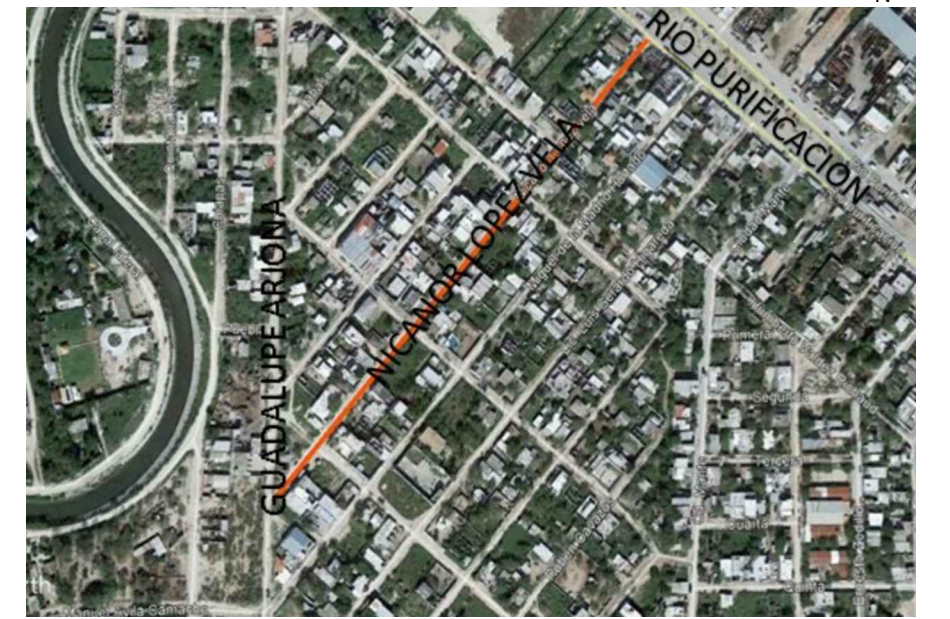


UBICACIÓN



SIMBOLOGIA

	PROYECTO PAVIMENTACION HIDRAULICA
	PAVIMENTO EXISTENTE CONCRETO
	TERRACERIA
	PARAMENTO
	CORDON EXISTENTE
	BANCO DE NIVEL
	POSTE DE C.F.E.
	POSTE DE TELEFONO
	POZO DE VISITA
	ESTANCADO DE AGUA
	ESCURRIMIENTO NATURAL



R. AYUNTAMIENTO DE REYNOSA, TAM.
SECRETARÍA DE OBRAS PÚBLICAS, DESARROLLO URBANO Y MEDIO AMBIENTE

OBRA: PAVIMENTACION HIDRAULICA DE LA CALLE **NICANOR LOPEZ VELA** PLANO: **TOP-002** FECHA: **SEP / 2017**

PLANO: TOPOGRAFICO ESC: S/E UBICACION: ENTRE CALLES RIO PURIFICACION Y GUADALUPE ARJONA COLONIA: LUIS DONALDO COLOSIO CIUDAD: REYNOSA, TAMAULIPAS

SECRETARIO DE OBRAS PÚBLICAS, DESARROLLO URBANO Y MEDIO AMBIENTE

ARQ. EDUARDO LÓPEZ ARIAS
SUB SECRETARIO DE OBRAS PÚBLICAS, Y CONSTRUCCIÓN

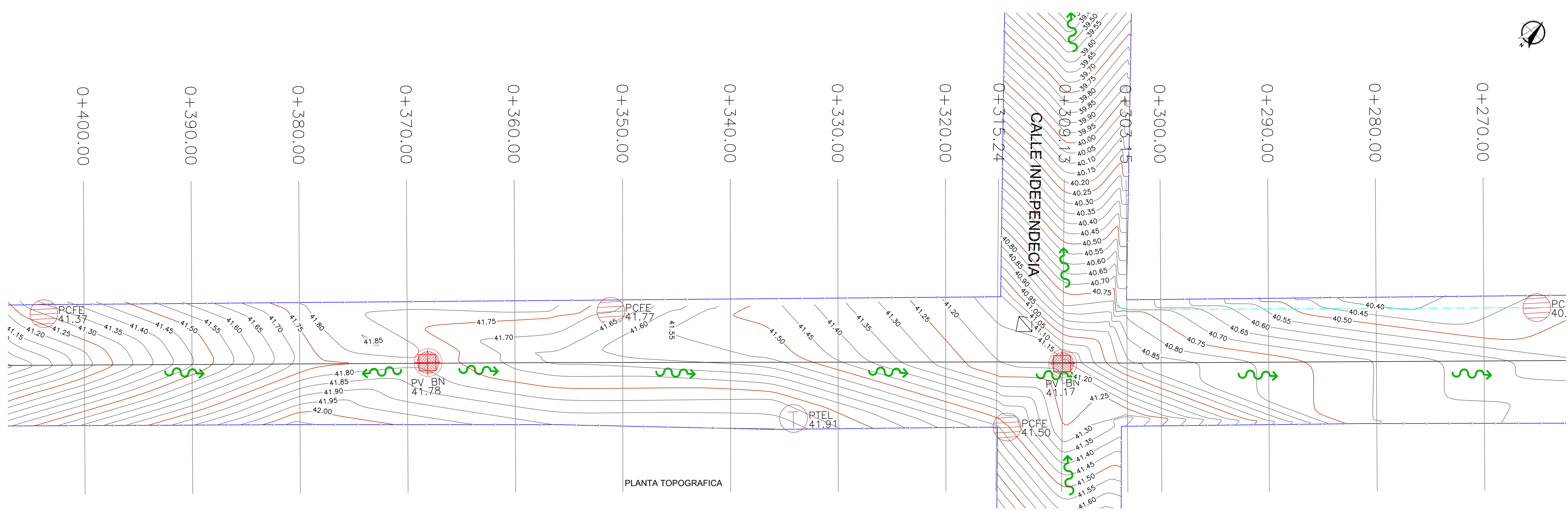
ING. LEOPOLDO RODRIGUEZ SARMIENTO

DIRECCION DE PROYECTOS:

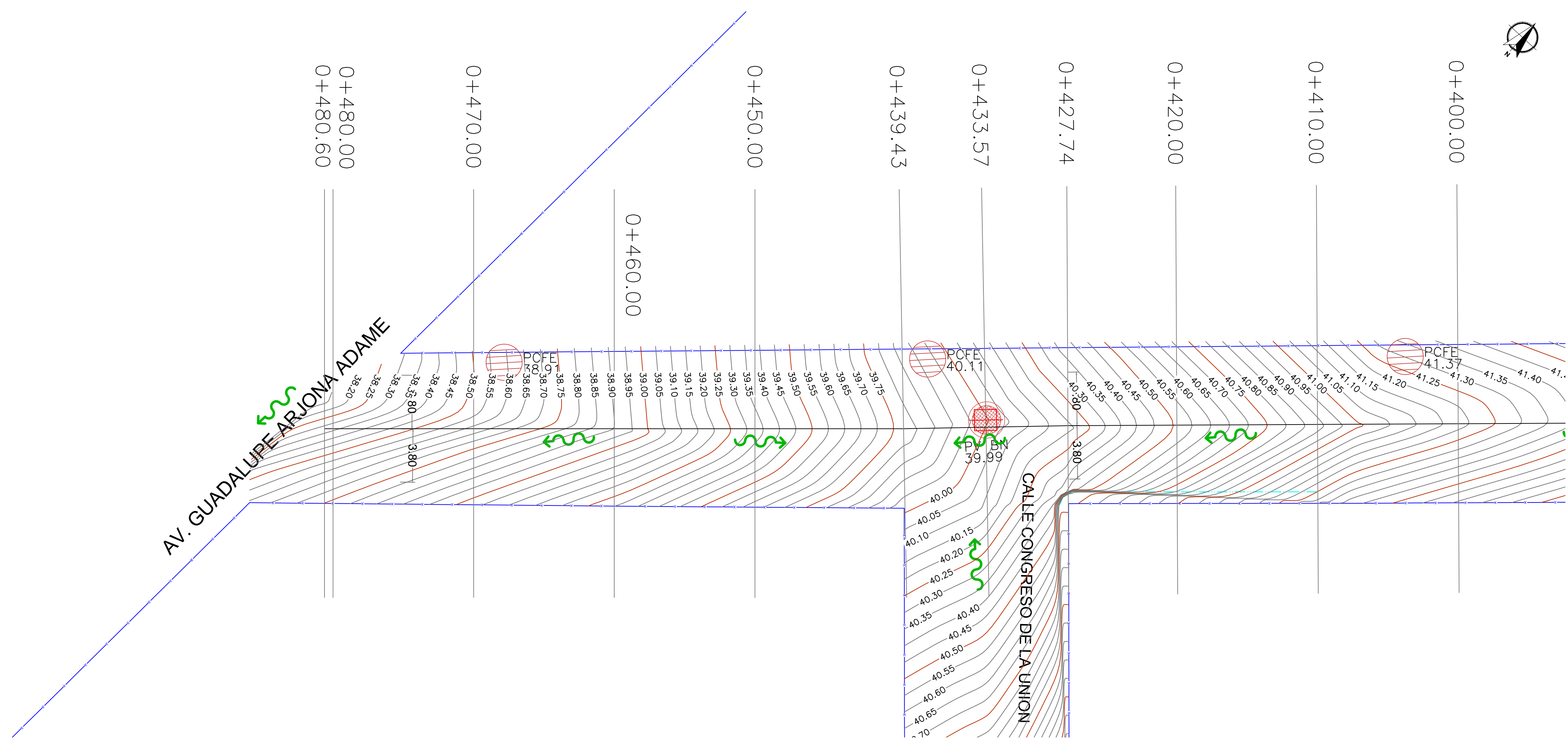
ING. ERICK MOJICA CASTRO

JEFE DE INFRAESTRUCTURA Y VIALIDAD PROYECTÓ

ING. CINTHIA PEREZ SOSA ING. JULIA ZUÑIGA PEREZ



PLANTA TOPOGRAFICA



PLANTA TOPOGRAFICA ESC. S/N