






**UBICACIÓN**



**SIMBOLOGÍA**

SIMBOLOGIA	
	TERRENO NATURAL
	RASANTE DE PROYECTO
	CONCRETO HIDRAULICO 15 CM
	BASE 20 CM
	SUB BASE 20 CM



**R. AYUNTAMIENTO DE REYNOSA, TAM.  
SECRETARÍA DE OBRAS PÚBLICAS, DESARROLLO  
URBANO Y MEDIO AMBIENTE**

OBRA: PAVIMENTACION HIDRAULICA DE LA CALLE <b>BENITO JUAREZ</b>	PLANO: <b>SECC-001</b>	FECHA: AGOSTO 2017
PLANO: SECCIONES DE PROYECTO	ESCALA: S/E	ENTRE: CALLE FRANCISCO ZARCO Y LATERAL DE DREN COLONIA: NUEVO AMANECER CIUDAD: REYNOSA

SECRETARIO DE OBRAS PÚBLICAS,  
DESARROLLO URBANO Y MEDIO AMBIENTE

ARQ. EDUARDO LÓPEZ ARIAS  
SUB SECRETARIO DE OBRAS  
PÚBLICAS, Y CONSTRUCCIÓN

ARQ. LEOPOLDO RODRIGUEZ  
SARMIENTO

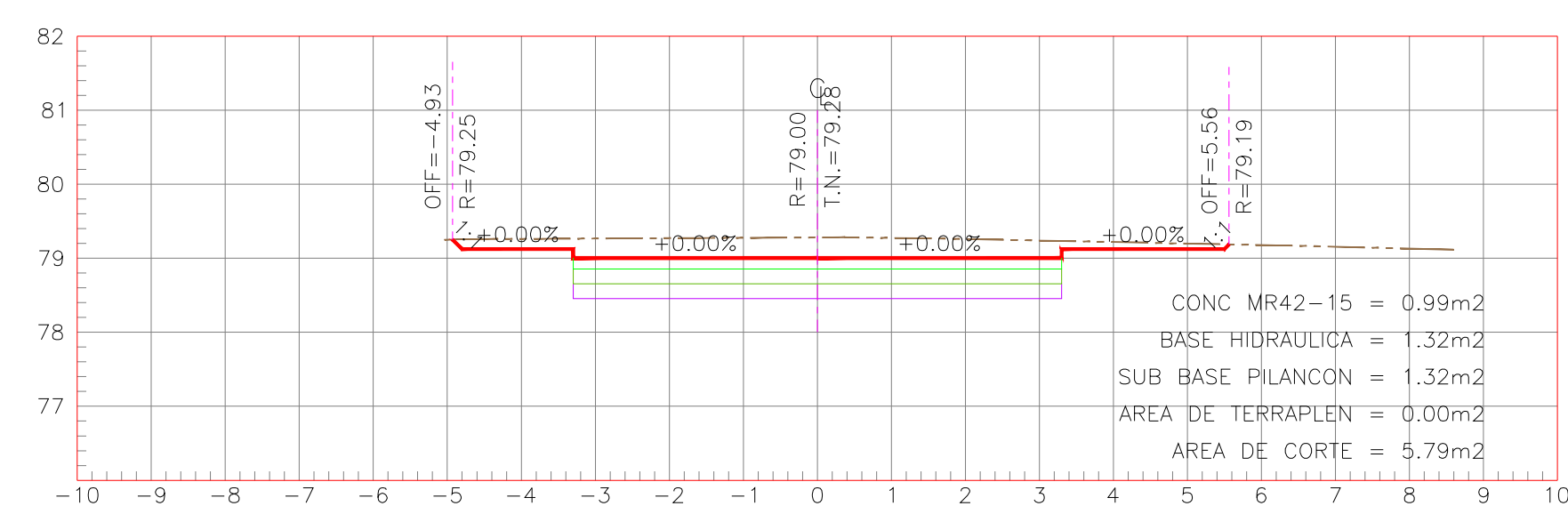
DIRECCION DE PROYECTOS:

ING. ERICK MOJICA CASTRO  
JEFE DE INFRAESTRUCTURA Y  
VIALIDAD

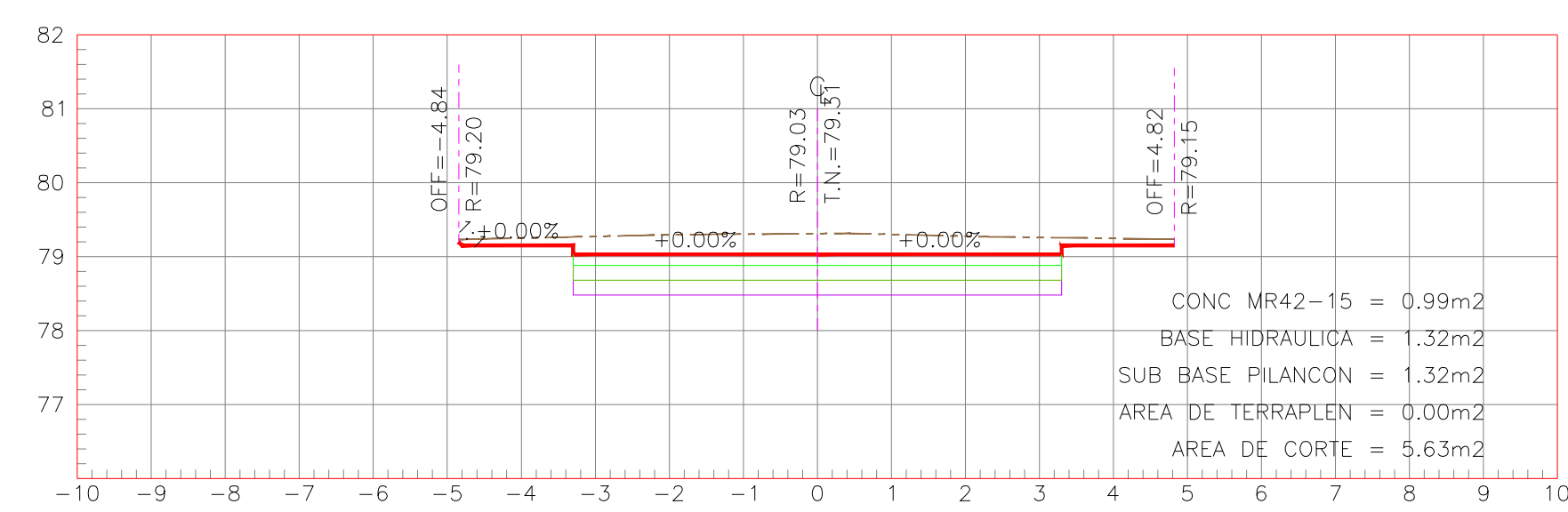
PROYECTÓ

ING. CINTHIA PEREZ SOSA

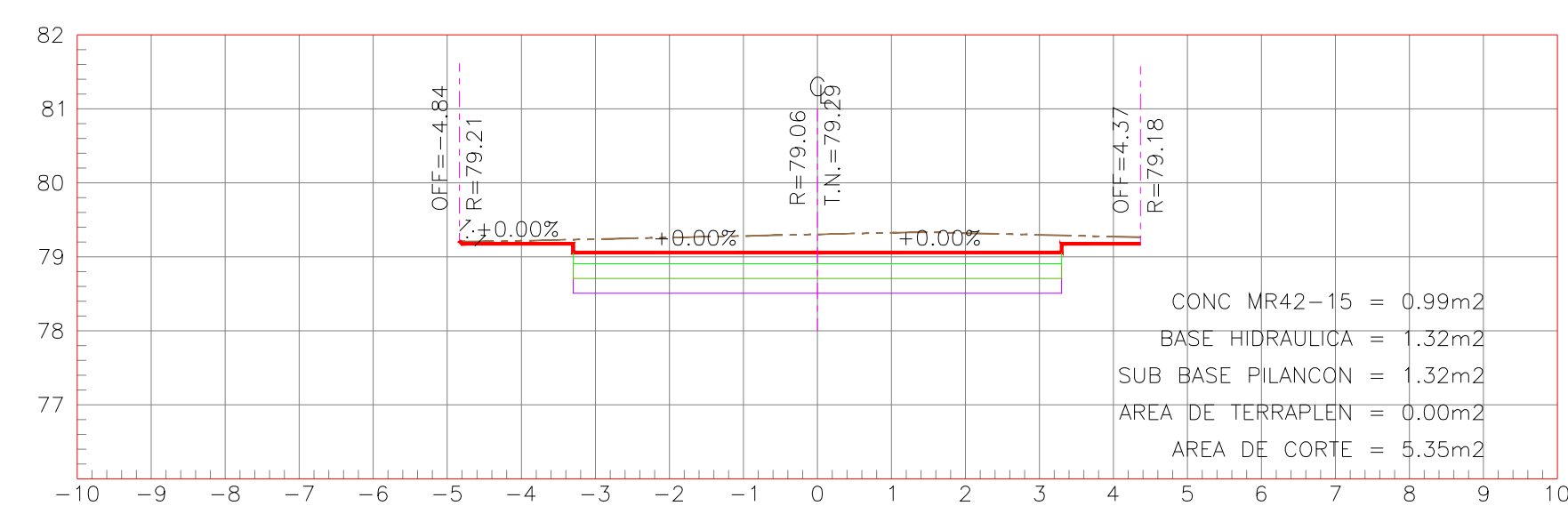
ARQ. JESUS RIVERA CORTEZ



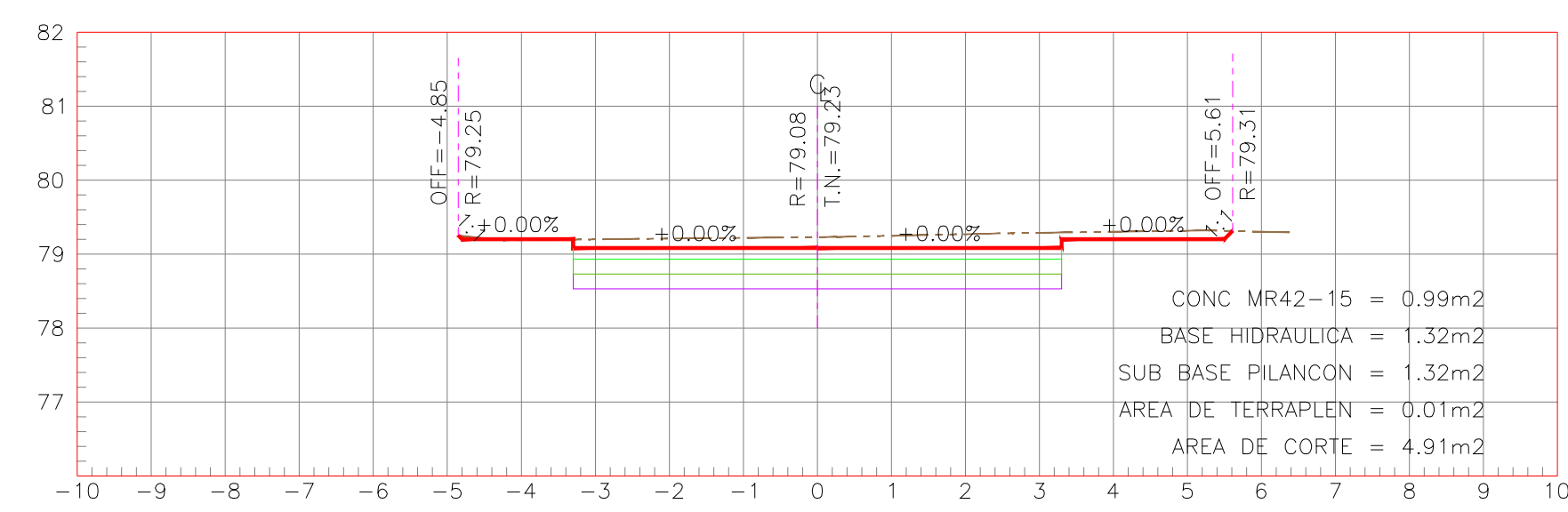
**ESTACION 0+040.00**  
ESCALA HORIZONTAL 1 : 100  
ESCALA VERTICAL 1 : 100



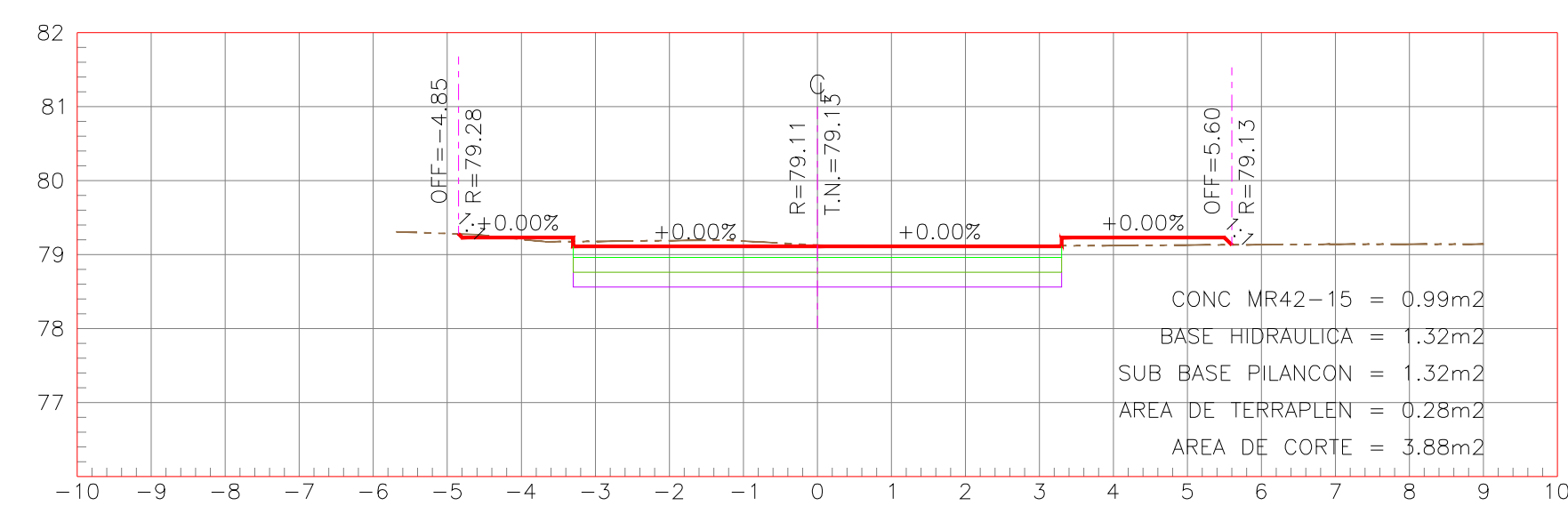
**ESTACION 0+030.00**  
ESCALA HORIZONTAL 1 : 100  
ESCALA VERTICAL 1 : 100



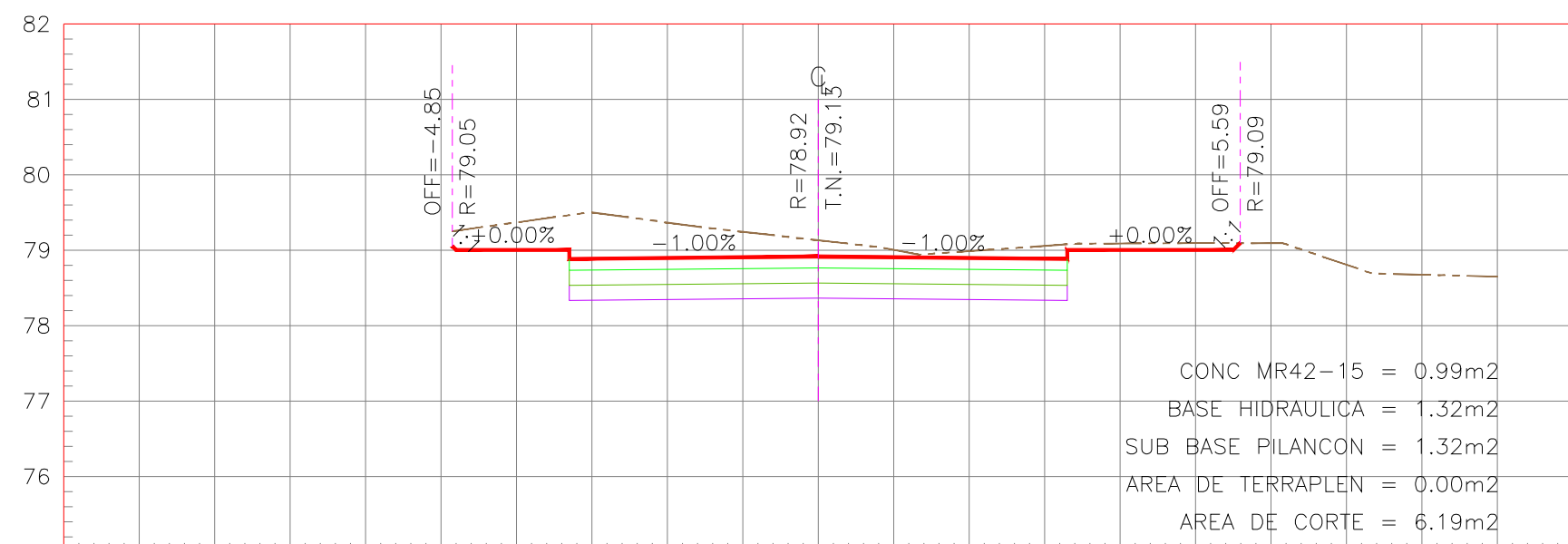
**ESTACION 0+020.00**  
ESCALA HORIZONTAL 1 : 100  
ESCALA VERTICAL 1 : 100



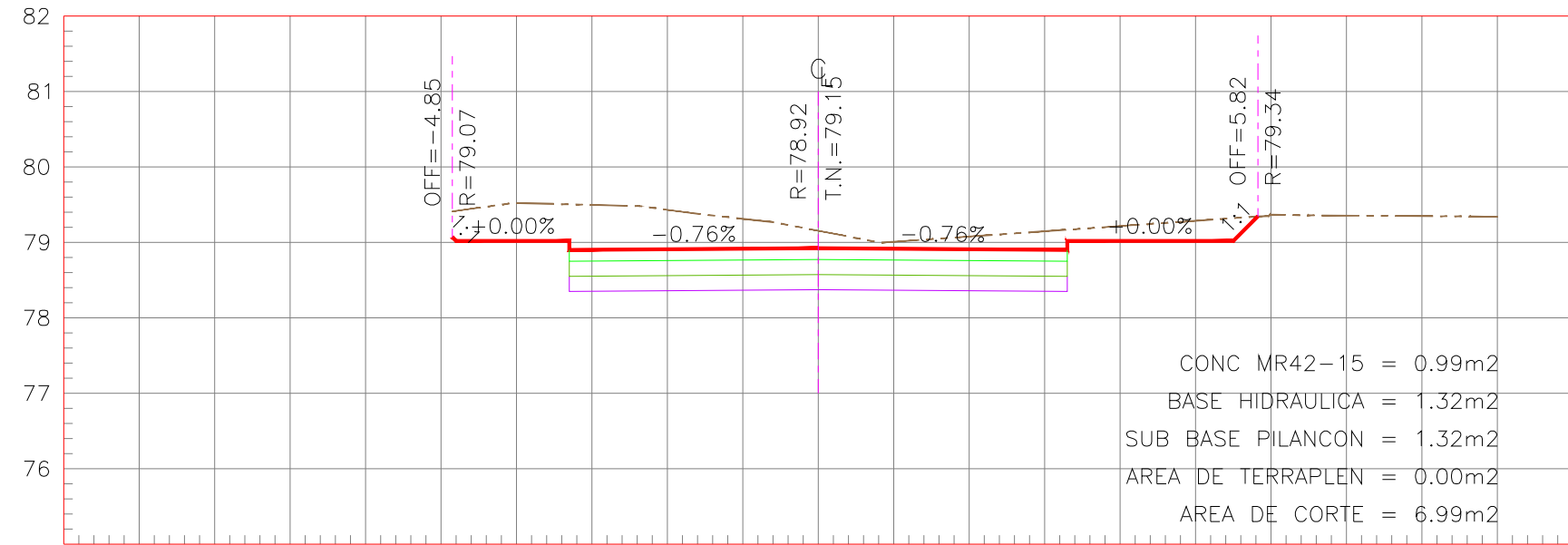
**ESTACION 0+010.00**  
ESCALA HORIZONTAL 1 : 100  
ESCALA VERTICAL 1 : 100



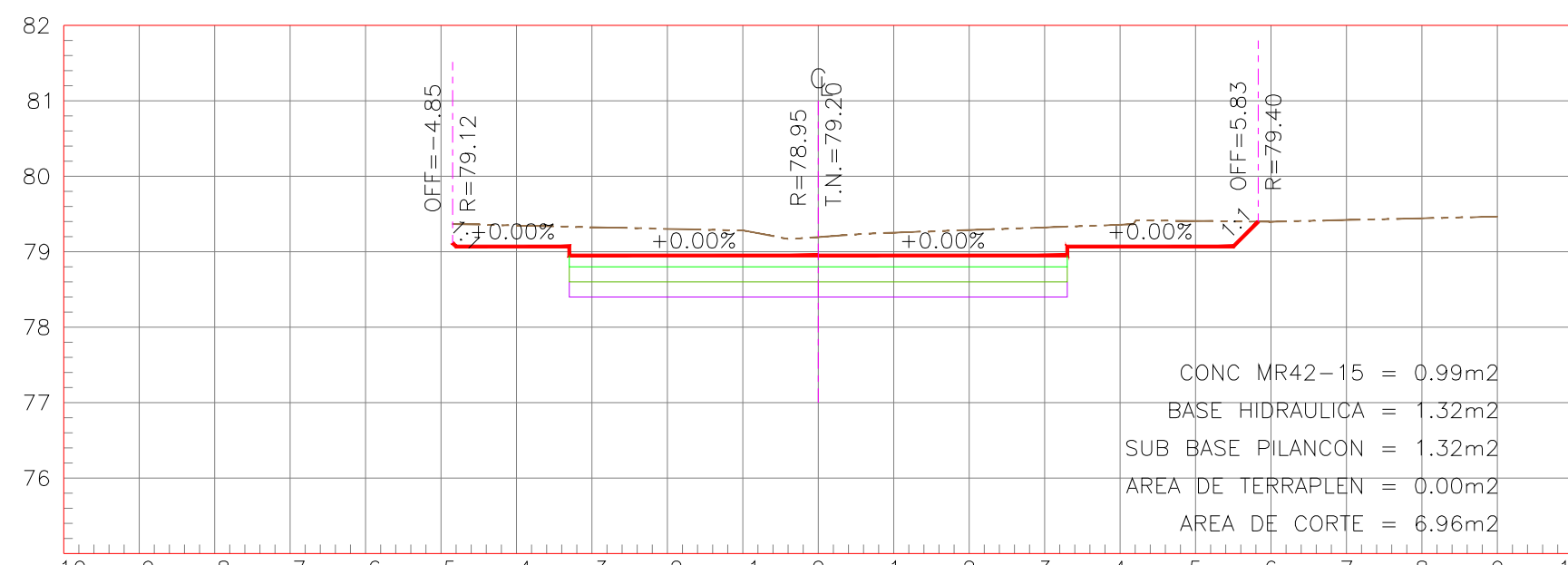
**ESTACION 0+000.00**  
ESCALA HORIZONTAL 1 : 100  
ESCALA VERTICAL 1 : 100



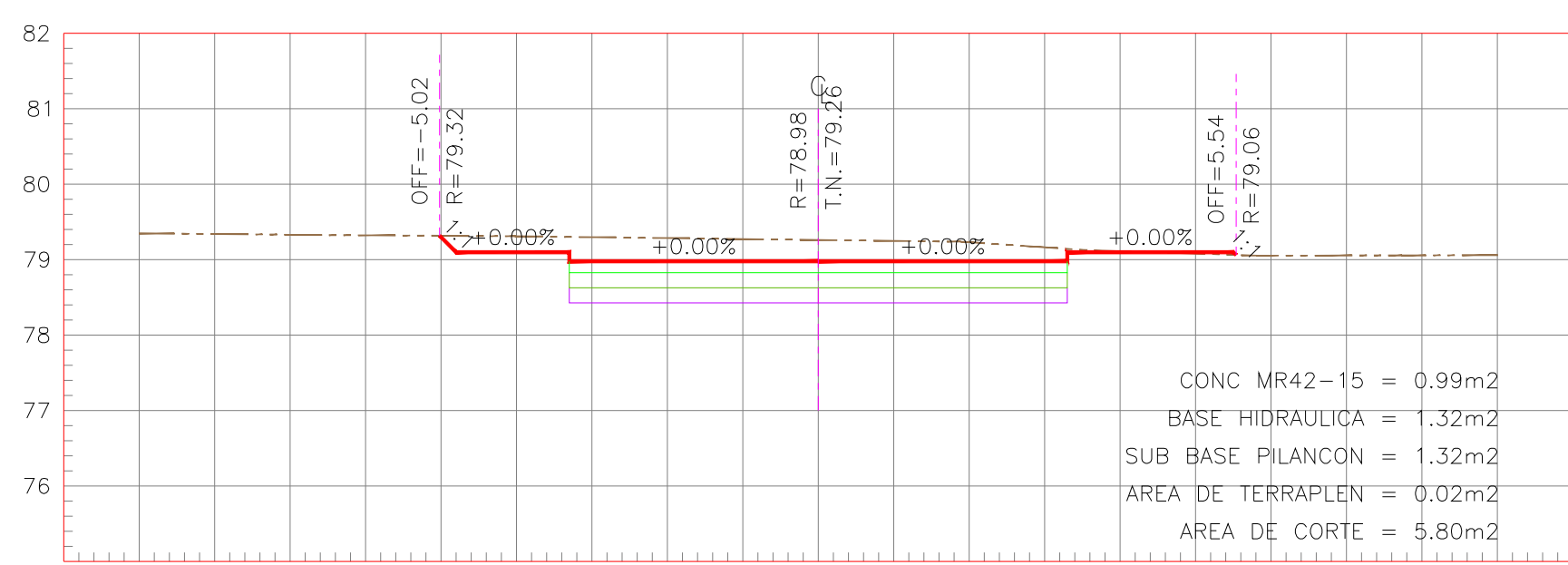
**ESTACION 0+073.22**  
ESCALA HORIZONTAL 1 : 100  
ESCALA VERTICAL 1 : 100



**ESTACION 0+070.00**  
ESCALA HORIZONTAL 1 : 100  
ESCALA VERTICAL 1 : 100



**ESTACION 0+060.00**  
ESCALA HORIZONTAL 1 : 100  
ESCALA VERTICAL 1 : 100



**ESTACION 0+050.00**  
ESCALA HORIZONTAL 1 : 100  
ESCALA VERTICAL 1 : 100