



AYUNTAMIENTO
REYNOSA
2016 - 2018

UBICACIÓN



SIMBOLOGIA

	TERRENO NATURAL
	RASANTE DE PROYECTO
	CONCRETO HIDRAULICO 15 CM
	BASE HIDRAULICA 25 CM



R. AYUNTAMIENTO DE REYNOSA, TAM.
SECRETARÍA DE OBRAS PÚBLICAS, DESARROLLO
URBANO Y MEDIO AMBIENTE

OBRA: PAVIMENTACION HIDRAULICA DE LA CALLE RIBERA DEL ALBA	PLANO: SEC-002	FECHA: SEPTIEMBRE 2017
PLANO: SECCIONES DEL PROYECTO	ESC: S/E	UBICACION: ENTRE CALLES LLANURA DE OCCIDENTE Y RIBERA DEL MONTE COLONIA: RIBERAS DE RANCHO GRANDE CIUDAD: REYNOSA

SECRETARIO DE OBRAS PÚBLICAS,
DESARROLLO URBANO Y MEDIO AMBIENTE

ARQ. EDUARDO LÓPEZ ARIAS
SUB SECRETARIO DE OBRAS
PÚBLICAS, Y CONSTRUCCION

ING. LEÓPOLDO RODRIGUEZ SARMIENTO

DIRECCION DE PROYECTOS:

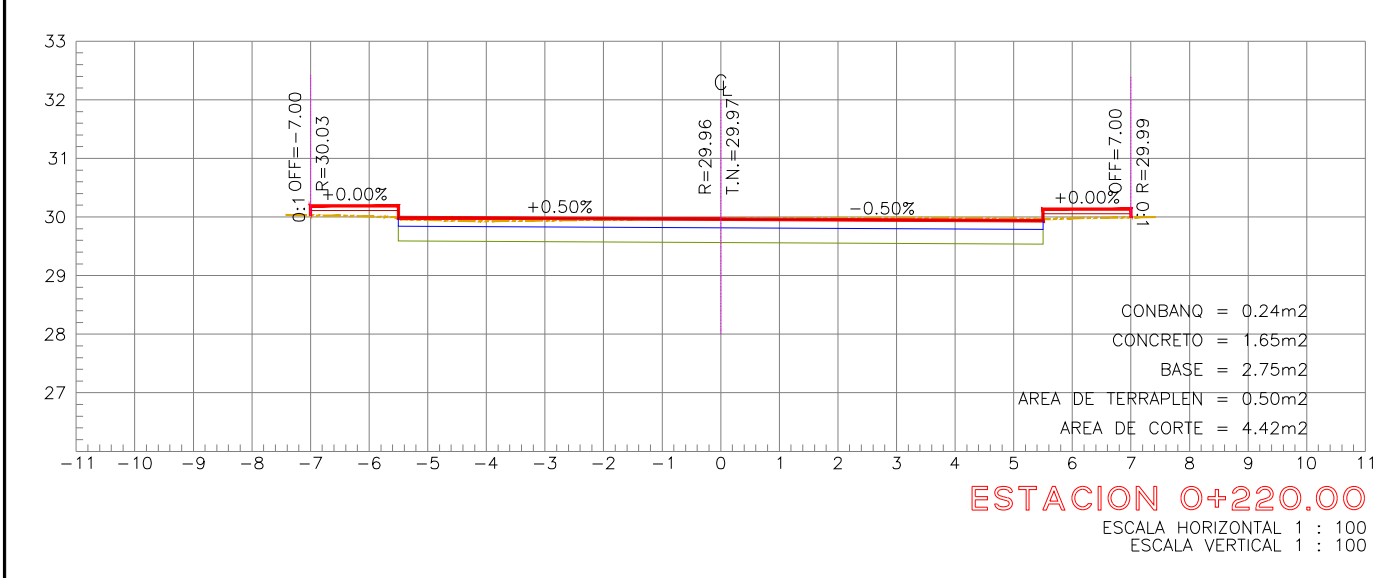
ING. ERICK MOJICA CASTRO

JEFE DE INFRAESTRUCTURA Y
VIALIDAD

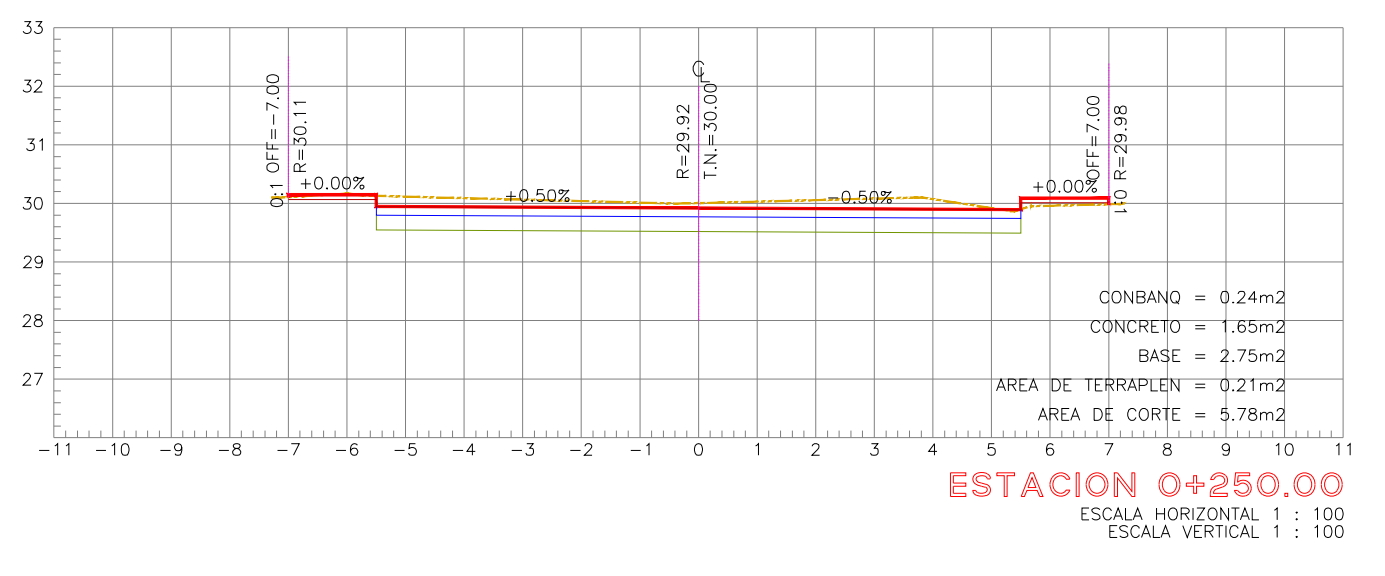
PROYECTO

ING. CINTHIA PEREZ SOSA

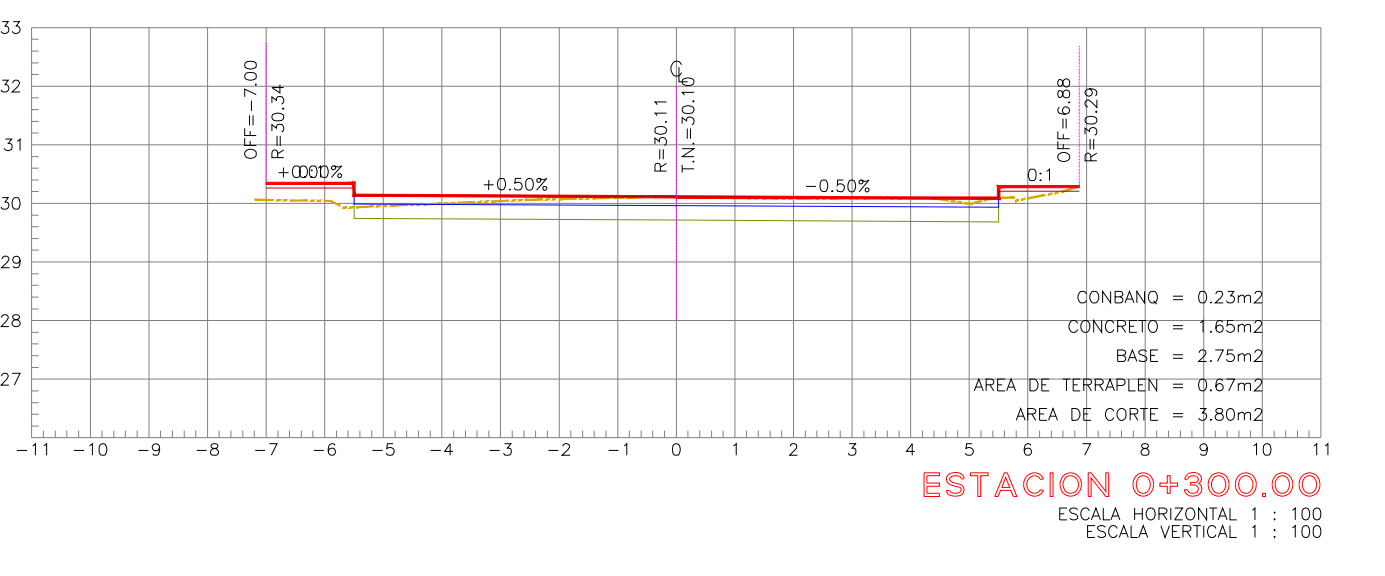
ARQ. JORGE CERVANTES
VILLASEÑOR



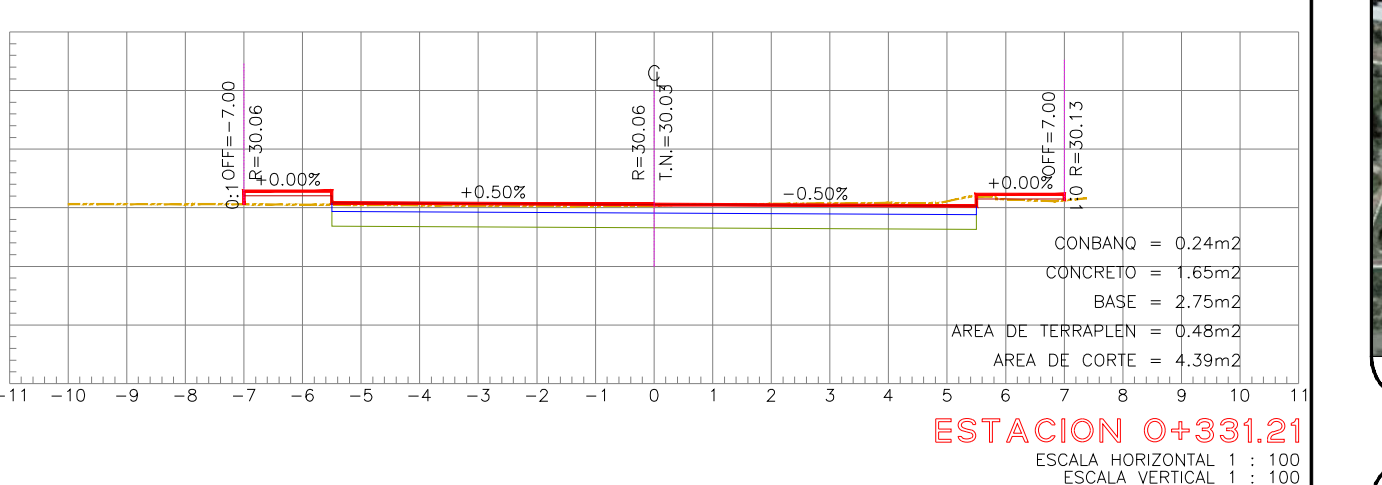
ESTACION 0+220.00
ESCALA HORIZONTAL 1 : 100
ESCALA VERTICAL 1 : 100



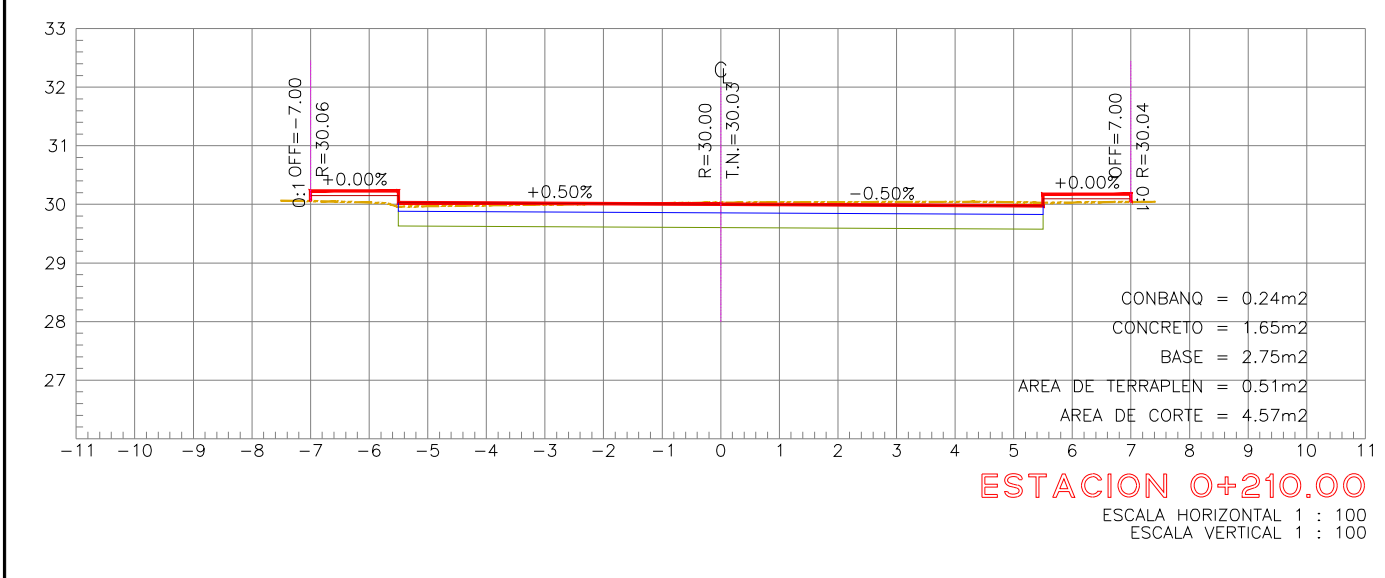
ESTACION 0+250.00
ESCALA HORIZONTAL 1 : 100
ESCALA VERTICAL 1 : 100



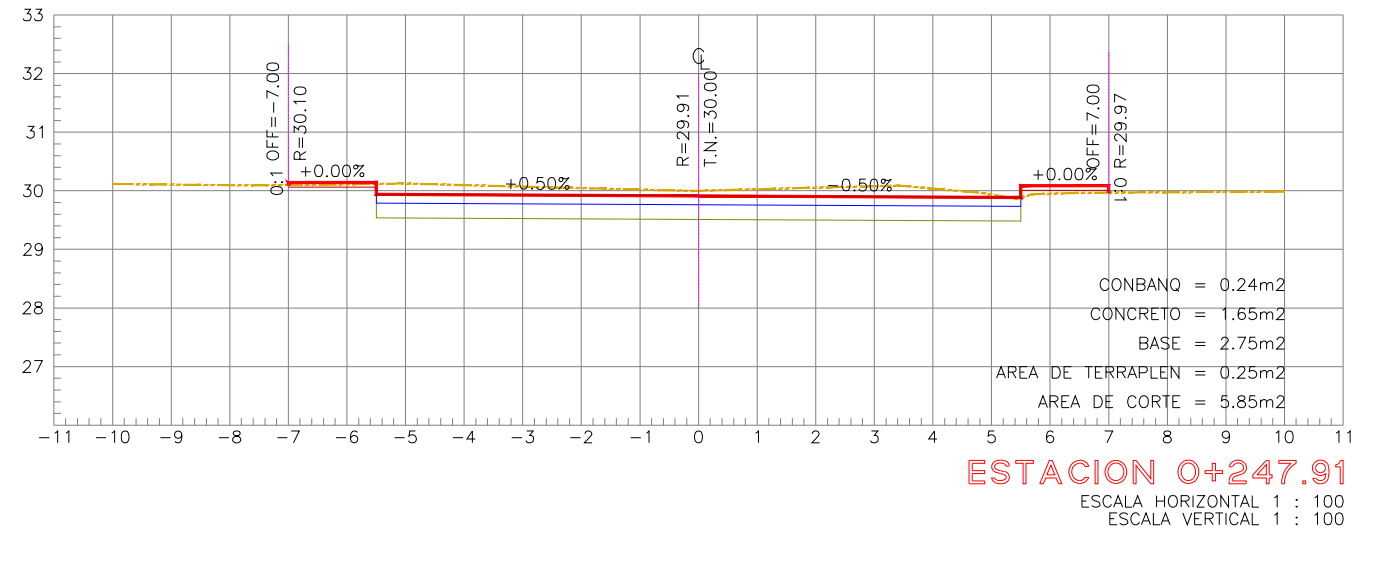
ESTACION 0+300.00
ESCALA HORIZONTAL 1 : 100
ESCALA VERTICAL 1 : 100



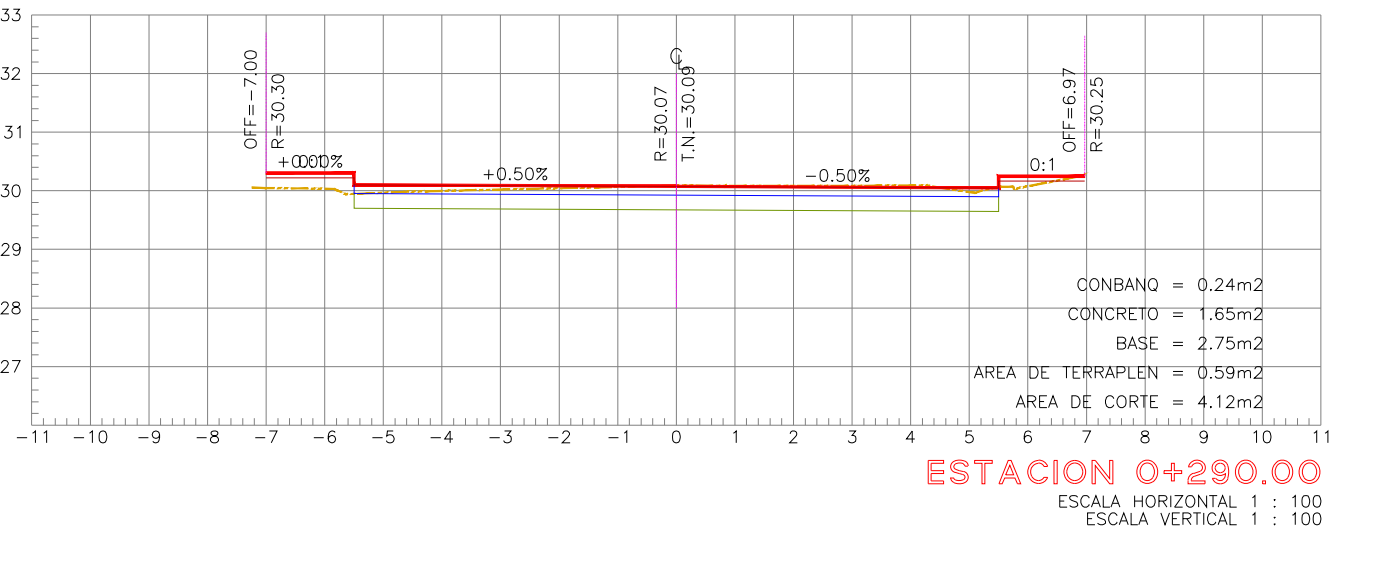
ESTACION 0+331.21
ESCALA HORIZONTAL 1 : 100
ESCALA VERTICAL 1 : 100



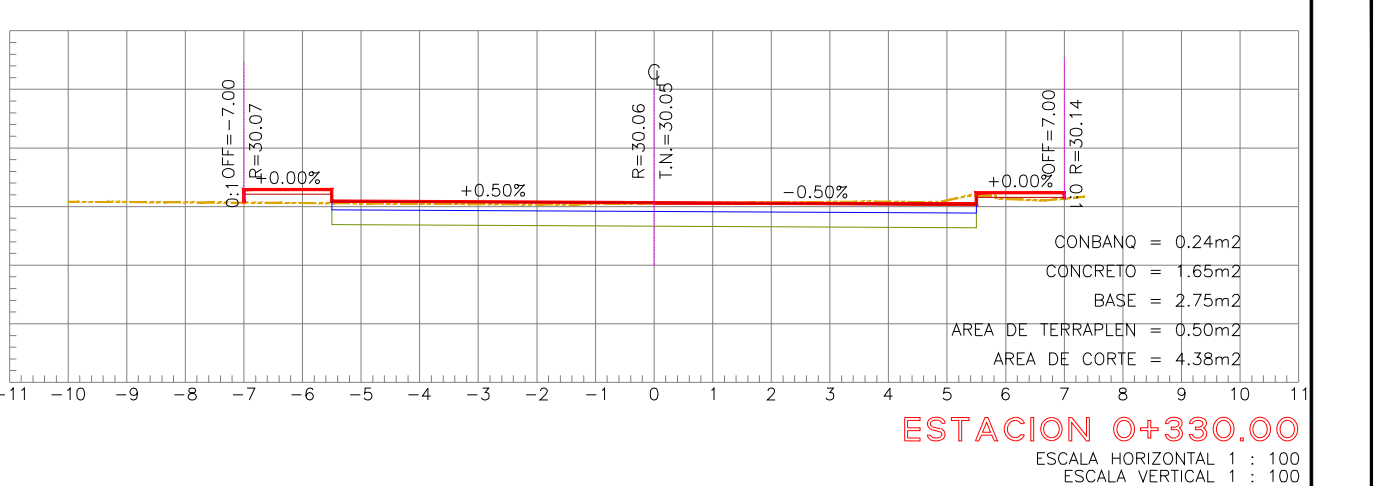
ESTACION 0+210.00
ESCALA HORIZONTAL 1 : 100
ESCALA VERTICAL 1 : 100



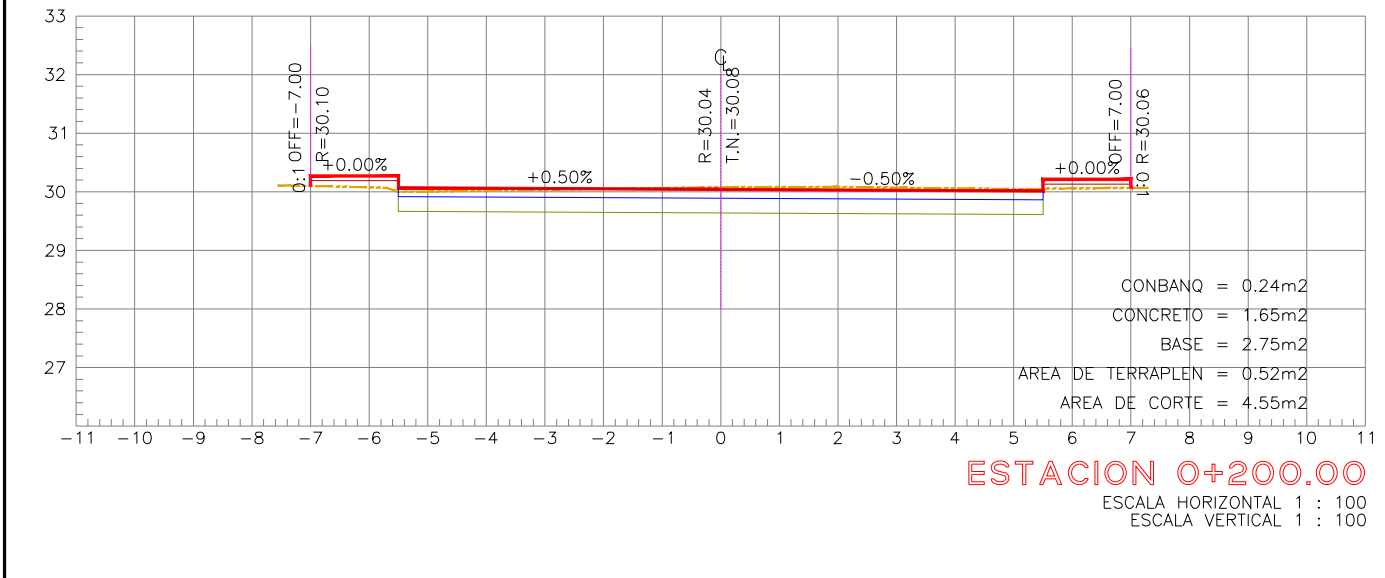
ESTACION 0+247.91
ESCALA HORIZONTAL 1 : 100
ESCALA VERTICAL 1 : 100



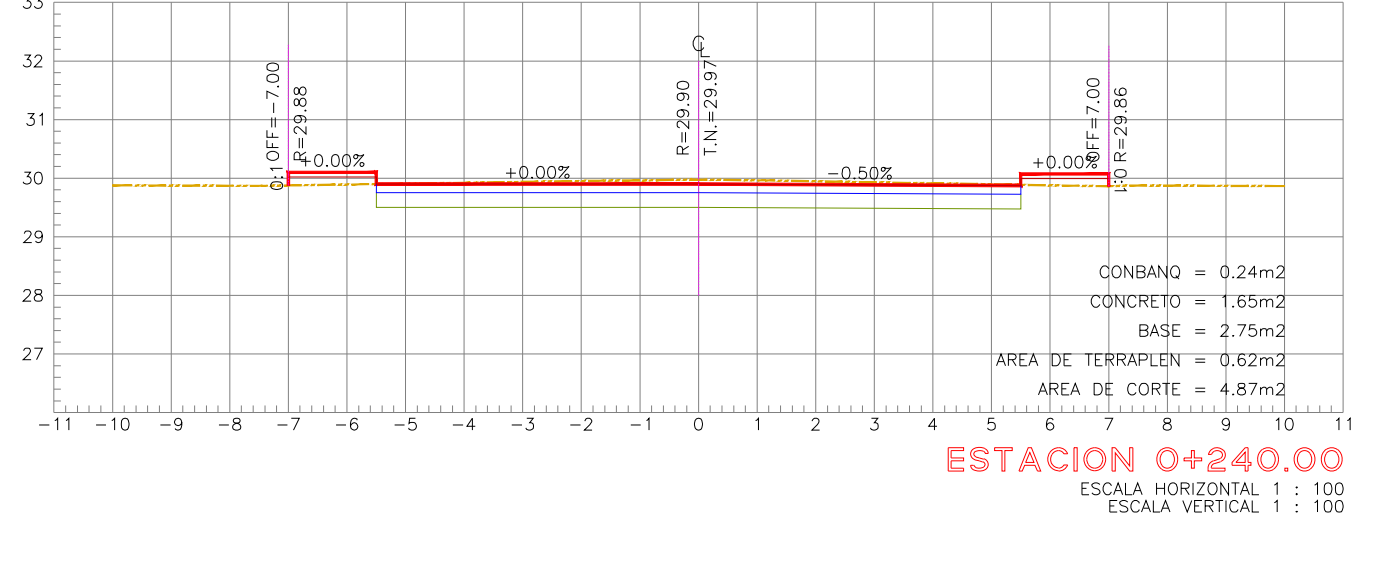
ESTACION 0+290.00
ESCALA HORIZONTAL 1 : 100
ESCALA VERTICAL 1 : 100



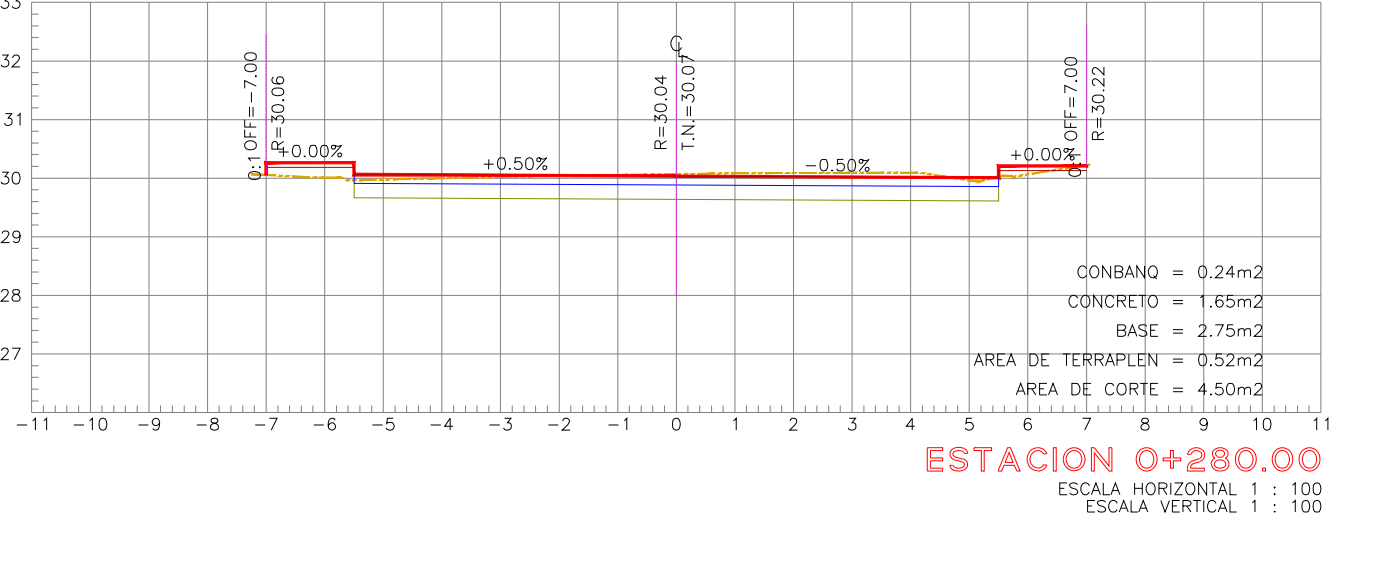
ESTACION 0+330.00
ESCALA HORIZONTAL 1 : 100
ESCALA VERTICAL 1 : 100



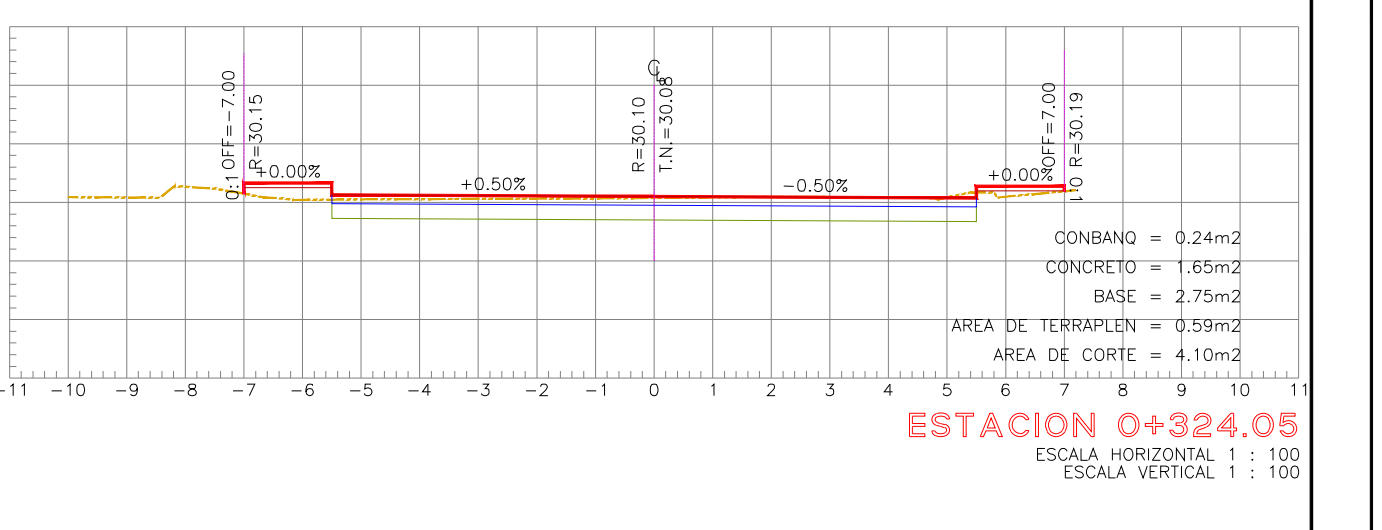
ESTACION 0+200.00
ESCALA HORIZONTAL 1 : 100
ESCALA VERTICAL 1 : 100



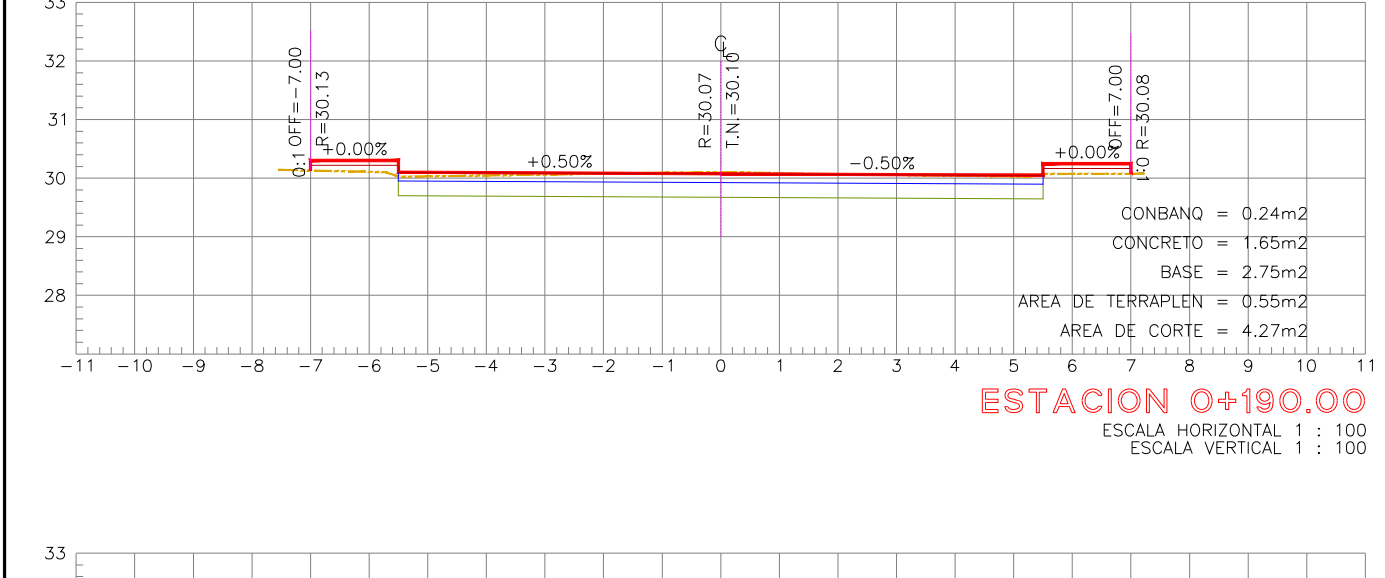
ESTACION 0+240.00
ESCALA HORIZONTAL 1 : 100
ESCALA VERTICAL 1 : 100



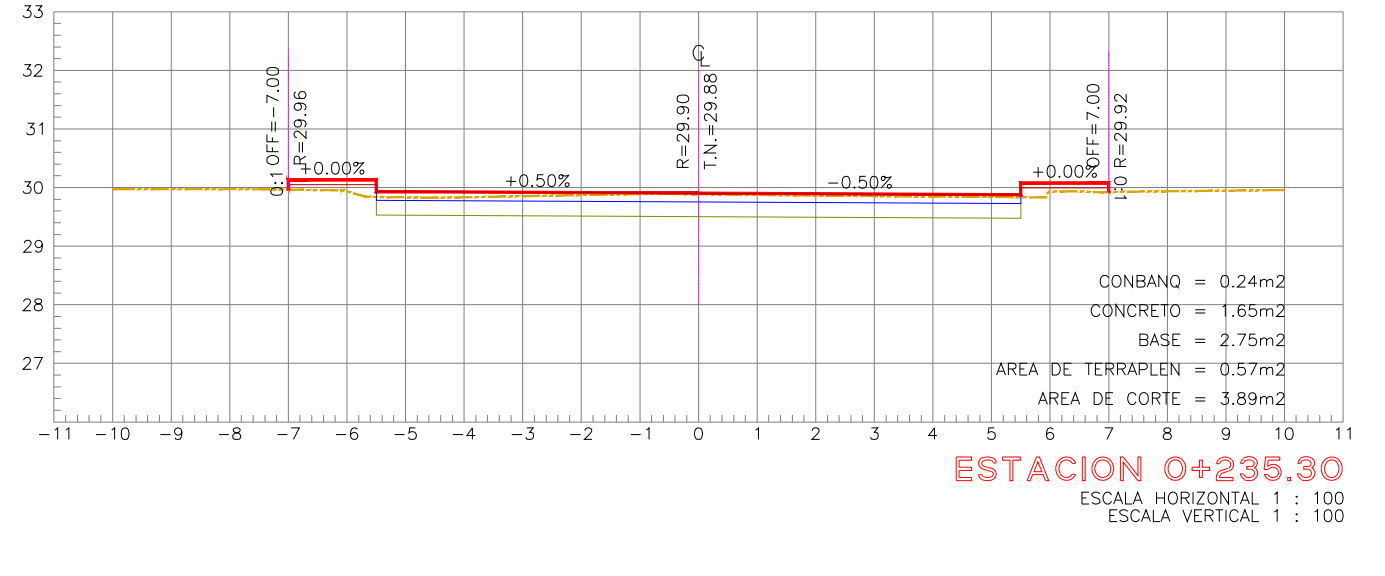
ESTACION 0+280.00
ESCALA HORIZONTAL 1 : 100
ESCALA VERTICAL 1 : 100



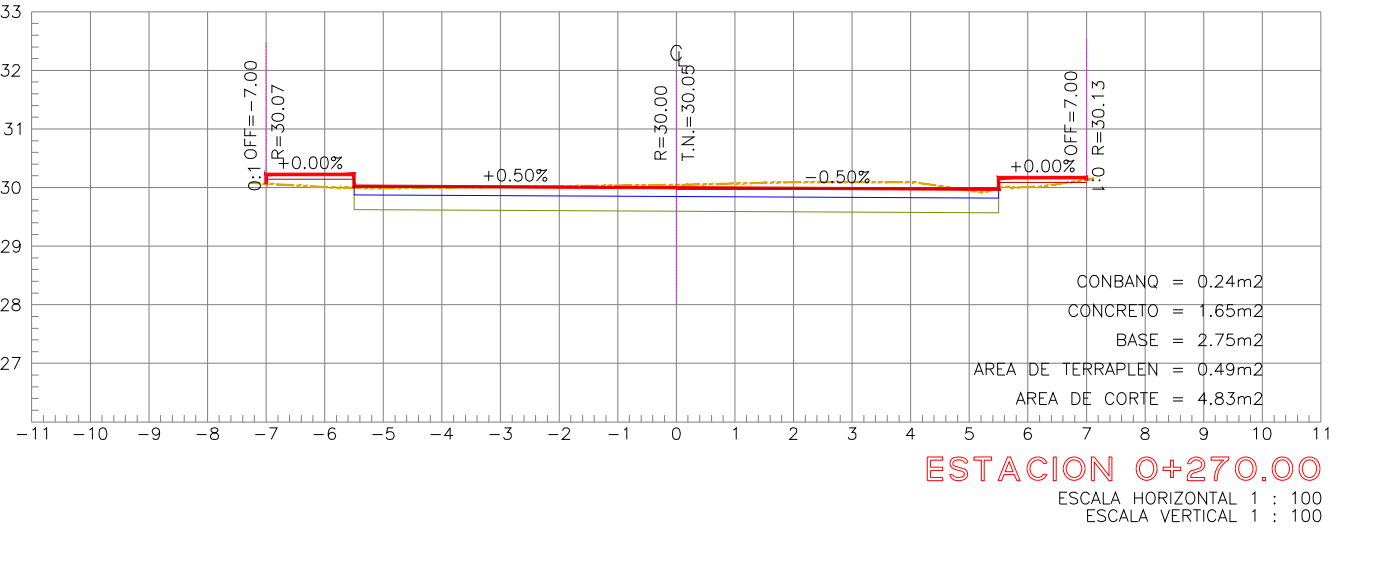
ESTACION 0+324.05
ESCALA HORIZONTAL 1 : 100
ESCALA VERTICAL 1 : 100



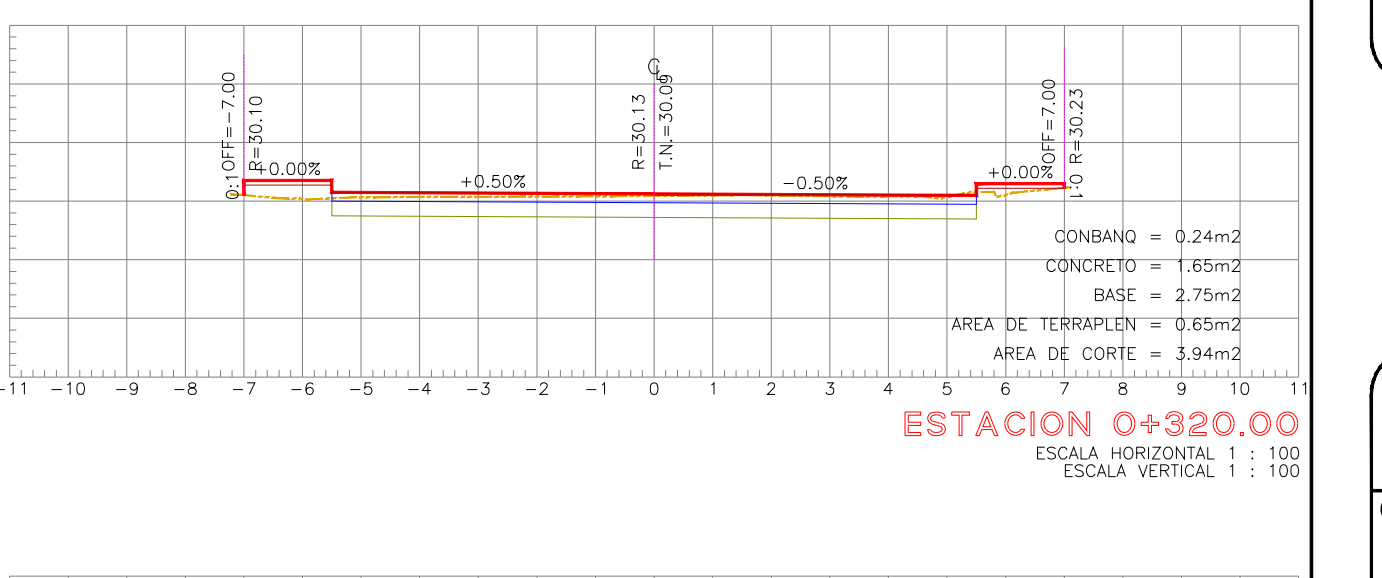
ESTACION 0+190.00
ESCALA HORIZONTAL 1 : 100
ESCALA VERTICAL 1 : 100



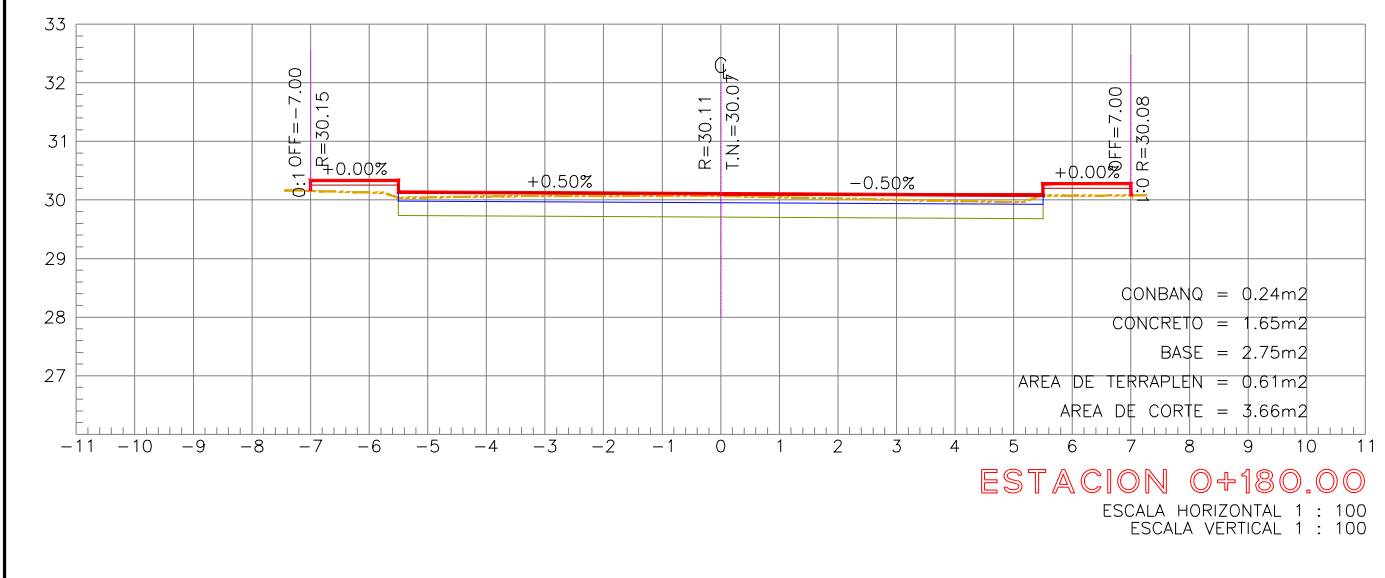
ESTACION 0+235.30
ESCALA HORIZONTAL 1 : 100
ESCALA VERTICAL 1 : 100



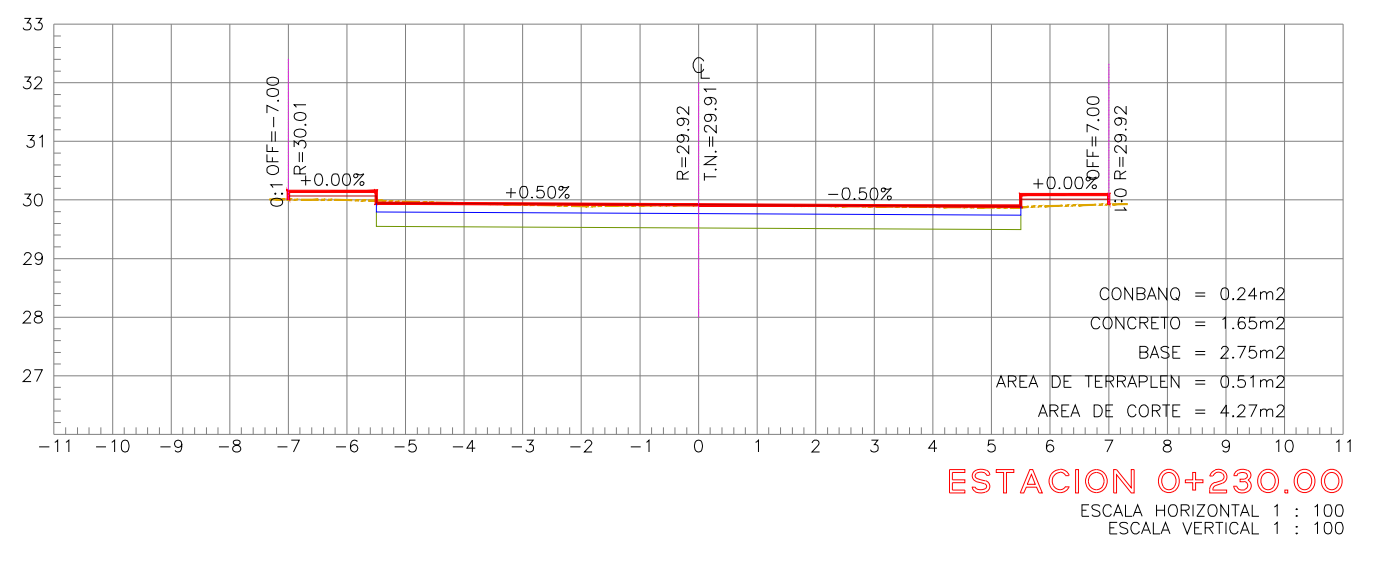
ESTACION 0+270.00
ESCALA HORIZONTAL 1 : 100
ESCALA VERTICAL 1 : 100



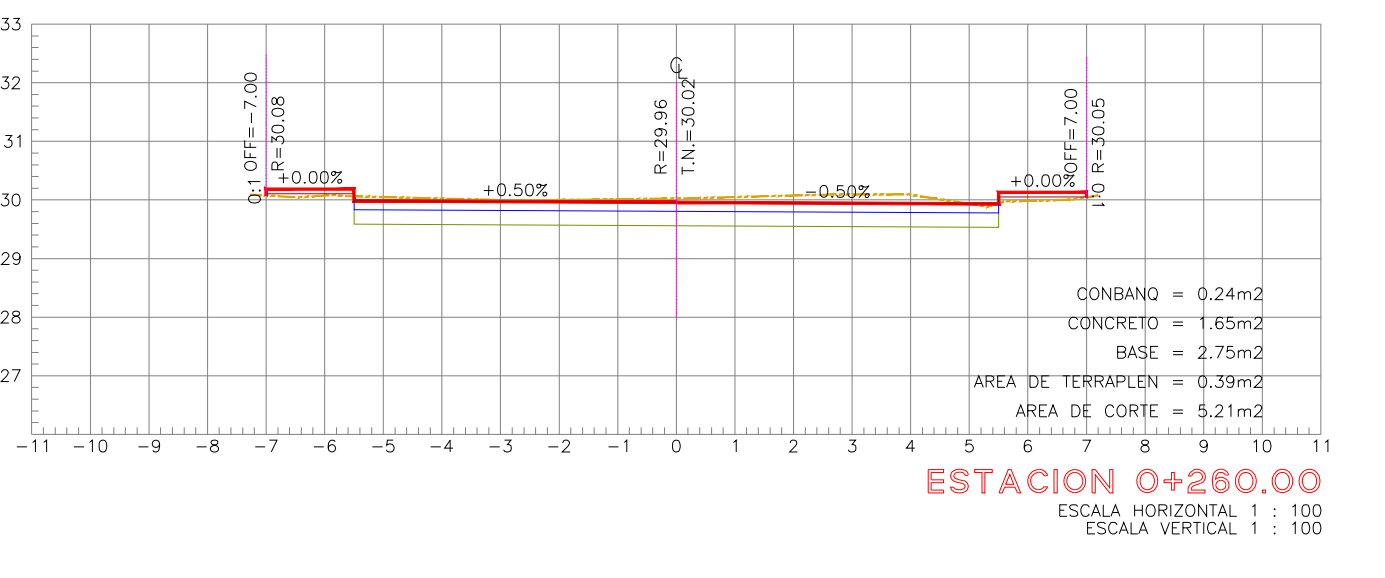
ESTACION 0+320.00
ESCALA HORIZONTAL 1 : 100
ESCALA VERTICAL 1 : 100



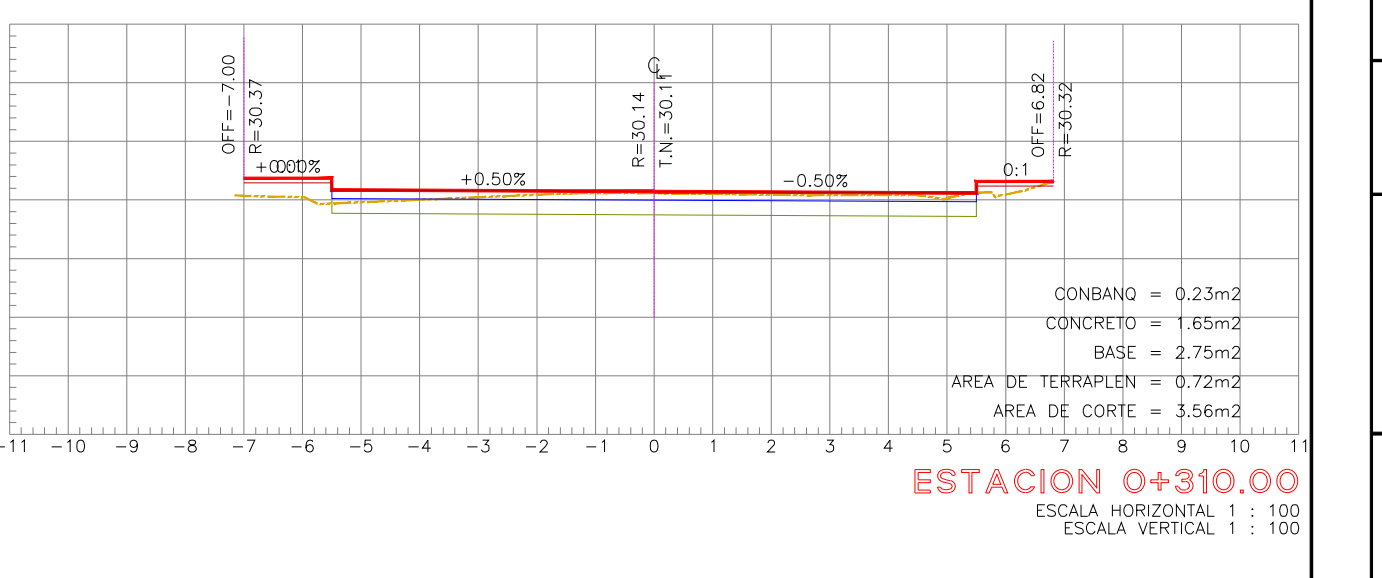
ESTACION 0+180.00
ESCALA HORIZONTAL 1 : 100
ESCALA VERTICAL 1 : 100



ESTACION 0+230.00
ESCALA HORIZONTAL 1 : 100
ESCALA VERTICAL 1 : 100



ESTACION 0+280.00
ESCALA HORIZONTAL 1 : 100
ESCALA VERTICAL 1 : 100



ESTACION 0+310.00
ESCALA HORIZONTAL 1 : 100
ESCALA VERTICAL 1 : 100