





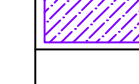


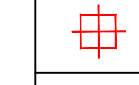
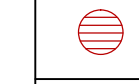

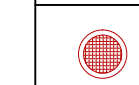


UBICACIÓN



SIMBOLOGÍA

	PROYECTO PAVIMENTACION HIDRAULICA
	PAVIMENTO EXISTENTE CONCRETO
	PAVIMENTO EXISTENTE ASFALTO
	TERRACERIA
	GUARNICIÓN PROPUESTA
	ANDADOR PROPUESTO
	PARAMENTO
	CORDON EXISTENTE
	BANCO DE NIVEL
	POSTE DE C.F.E.
	POSTE DE TELEFONO
	POZO DE VISITA
	ESCURRIMIENTO NATURAL



R. AYUNTAMIENTO DE REYNOSA, TAM.  
SECRETARÍA DE OBRAS PÚBLICAS, DESARROLLO URBANO Y MEDIO AMBIENTE

OBRA: PAVIMENTACION HIDRAULICA DE LA CALLE **MELCHOR OCAMPO** PLANO: **TOP-001** FECHA: **SEP/2017**

PLANO: TOPOGRAFICO ESC: S/E UBICACION: ENTRE CALLE BENITO JUAREZ Y CALLE MIGUEL ANGEL COLONIA: VOLUNTAD Y TRABAJO CIUDAD: REYNOSA

SECRETARIO DE OBRAS PÚBLICAS, DESARROLLO URBANO Y MEDIO AMBIENTE

ARQ. EDUARDO LÓPEZ ARIAS  
SUB SECRETARIO DE OBRAS PÚBLICAS, Y CONSTRUCCIÓN

ING. LEOPOLDO RODRIGUEZ SARMIENTO

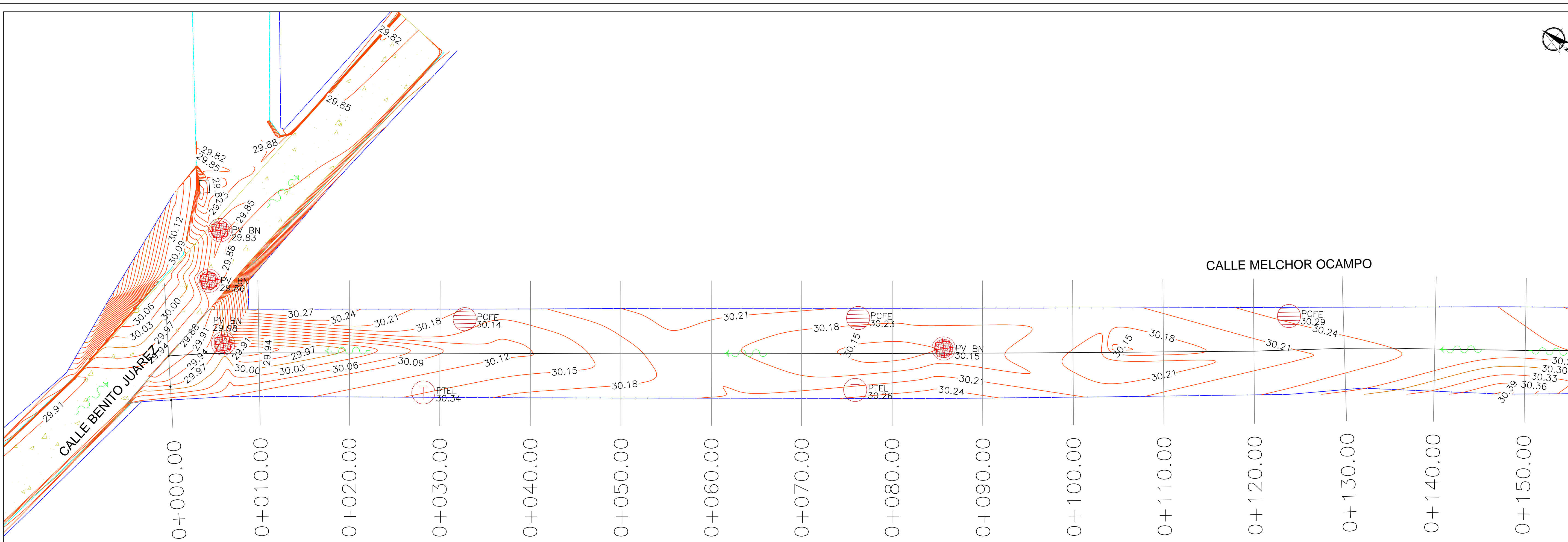
DIRECCION DE PROYECTOS:

ING. ERICK MOJICA CASTRO

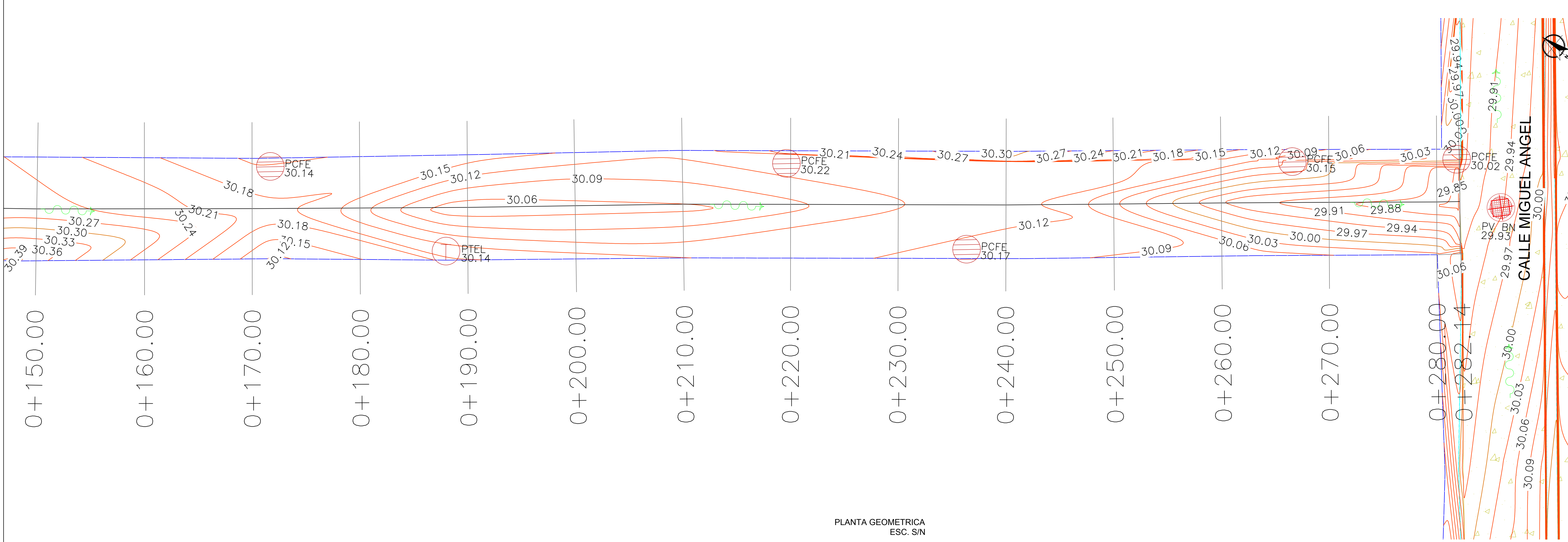
JEFE DE INFRAESTRUCTURA Y VIALIDAD PROYECTO

ING. CINTHIA PEREZ SOSA

ING. JULIA ZÚÑIGA PÉREZ



PLANTA GEOMETRICA  
ESC. S/N



PLANTA GEOMETRICA  
ESC. S/N