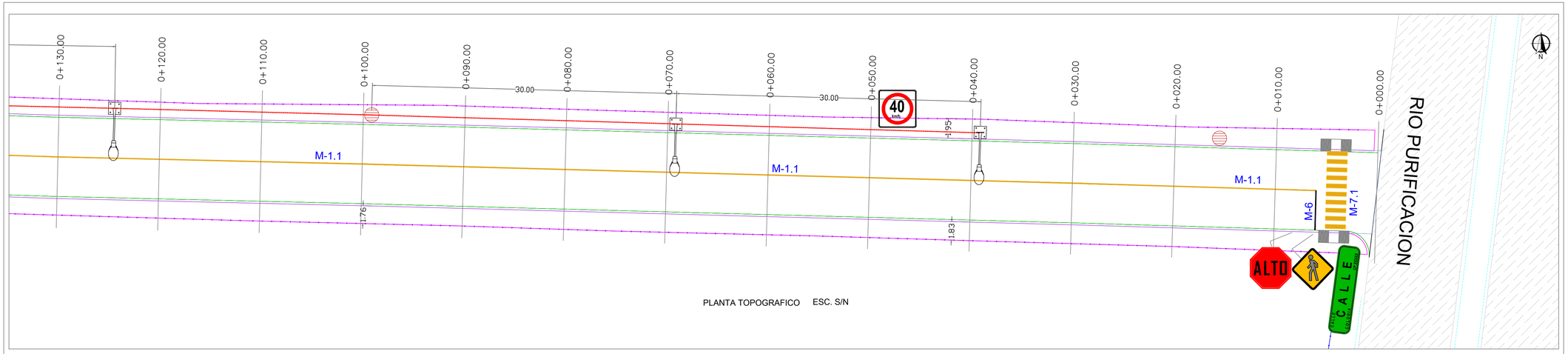

PLANTA TOPOGRAFICO ESC. S/N

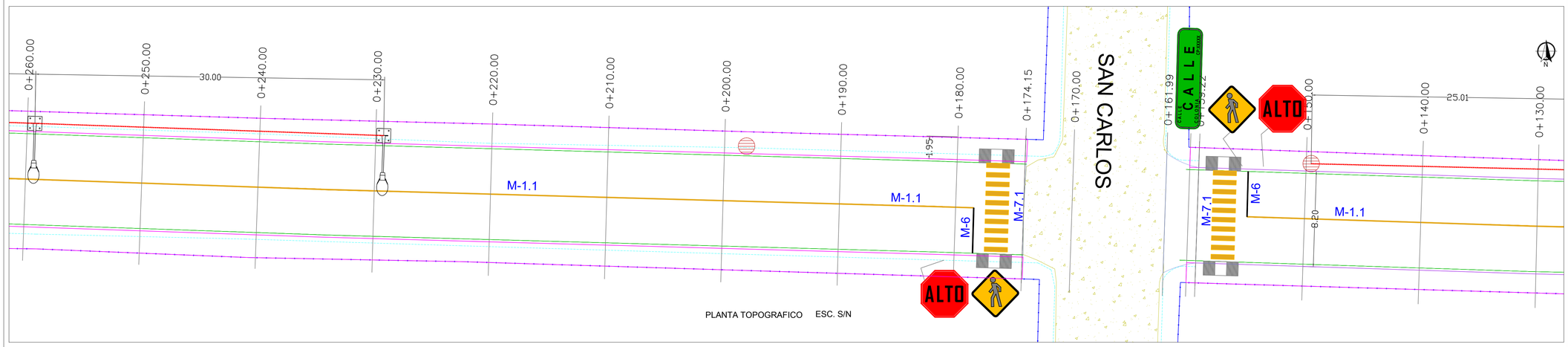

PLANTA TOPOGRAFICO ESC. S/N

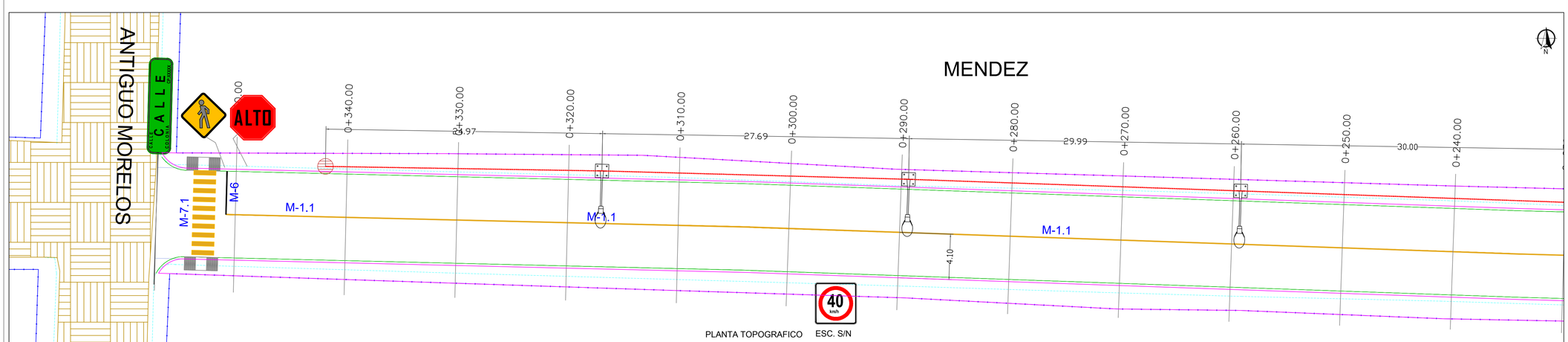

PLANTA TOPOGRAFICO ESC. S/N

AYUNTAMIENTO REYNOSA 2016 - 2018

UBICACIÓN

SIMBOLOGIA SEÑALIZACION	
CALLE	NOMENCLATURA DE CALLE SR-6
ALTO	SEÑAL DE ALTO SR-6
40	LIMITE DE VELOCIDAD SR-9
	CRUCE DE PEATON SP-12
	LUMINARIA EXISTENTE

SIMBOLOGIA		
	RAYA DE ALTO	
M-6	LINEA DE ALTO CON UNA LONGITUD VARIABLE, EL ANCHO DE LINEA DE 0.40 M CON UNA LONGITUD VARIABLE, Y SEPARACION TEMPORALES CON 0.30 MMEZ CON APLICACION EN MONOESTRA.	
	RAYA PARA CRUCE DE PEATONES (VIALIDADES PRIMARIAS)	
M-7.1	LINEAS PARA CRUCE DE PEATONES EL ANCHO DE LINEA DE 0.40 M CON UNA LONGITUD VARIABLE, Y SEPARACION TEMPORALES CON 0.30 MMEZ CON APLICACION EN MONOESTRA. AMARILLO CON APLICACION DE MONOESTRA.	
	RAYA SEPARADORA DE SENTIDOS DE CIRCULACION	
M-1.1	LINEA CONTINUA SENCILLA PARA SEPARACION DE SENTIDOS CON ANCHO VIAL HASTA DE 6.50M CON 0.10 CM DE ANCHO Y SEPARACION TEMPORALES CON 0.30 MMEZ AMARILLO CON APLICACION EN MONOESTRA.	

SIMBOLOGIA LUMINARIA	
	LUMINARIA PROPUESTA
	CANALIZACION SUBTERRÁNEA
	REGISTRO ELECTRICO
	ACOMETIDA ELECTRICA

TAM TAMAULIPAS

R. AYUNTAMIENTO DE REYNOSA, TAM.
SECRETARÍA DE OBRAS PÚBLICAS, DESARROLLO URBANO Y MEDIO AMBIENTE

OBRA: PAVIMENTACION HIDRAULICA DE LA CALLE **MENDEZ**	PLANO: **SEÑ-001**	FECHA: AGOSTO 2017
PLANO: SEÑALIZACION	ESC: S/E	UBICACION: ENTRE CALLES RIO PURIFICACION Y ANTIGUO MORELOS COLONIA: REVOLUCION OBRERA CIUDAD: REYNOSA, TAMAULIPAS

SECRETARIO DE OBRAS PÚBLICAS, DESARROLLO URBANO Y MEDIO AMBIENTE

ARQ. EDUARDO LÓPEZ ARIAS

SUB SECRETARIO DE DESARROLLO URBANO Y MEDIO AMBIENTE	SUB SECRETARIO DE OBRAS PÚBLICAS, Y CONSTRUCCIÓN
LIC. ROGELIO SANMIGUEL RAMOS	ING. LEOPOLDO RDZ SARMIENTO
DIRECCION DE PROYECTOS:	DIRECTOR DE OBRAS PÚBLICAS:
ING. ERICK MOJICA CASTRO	ING. ROGELIO AVENDAÑO GARCÍA
JEFE DE INFRAESTRUCTURA Y VIALIDAD	PROYECTÓ
ING. CINTHIA PEREZ SOSA	ING. CINTHIA PEREZ S.