







SIMBOLOGIA

	TERRENO NATURAL
	RASANTE DE PROYECTO
	CONCRETO HIDRAULICO 15 CM
	BASE HIDRAULICA 20 CM

R. AYUNTAMIENTO DE REYNOSA, TAM.
SECRETARÍA DE OBRAS PÚBLICAS, DESARROLLO URBANO Y MEDIO AMBIENTE

OBRA: PAVIMENTACION HIDRAULICA DE LA CALLE **MENDEZ** PLANO: **SEC-002** FECHA: AGOSTO 2017

SECCIONES DE PROYECTO: S/E UBICACION: ENTRE CALLES RIO PURIFICACION Y ANTIGUA MORELOS COLONIA: REVOLUCION OBRERA CIUDAD: REYNOSA, TAMAULIPAS

SECRETARIO DE OBRAS PÚBLICAS, DESARROLLO URBANO Y MEDIO AMBIENTE

ARQ. EDUARDO LÓPEZ ARIAS

SUB SECRETARIO DE DESARROLLO URBANO Y MEDIO AMBIENTE SUB SECRETARIO DE OBRAS PÚBLICAS, Y CONSTRUCCIÓN

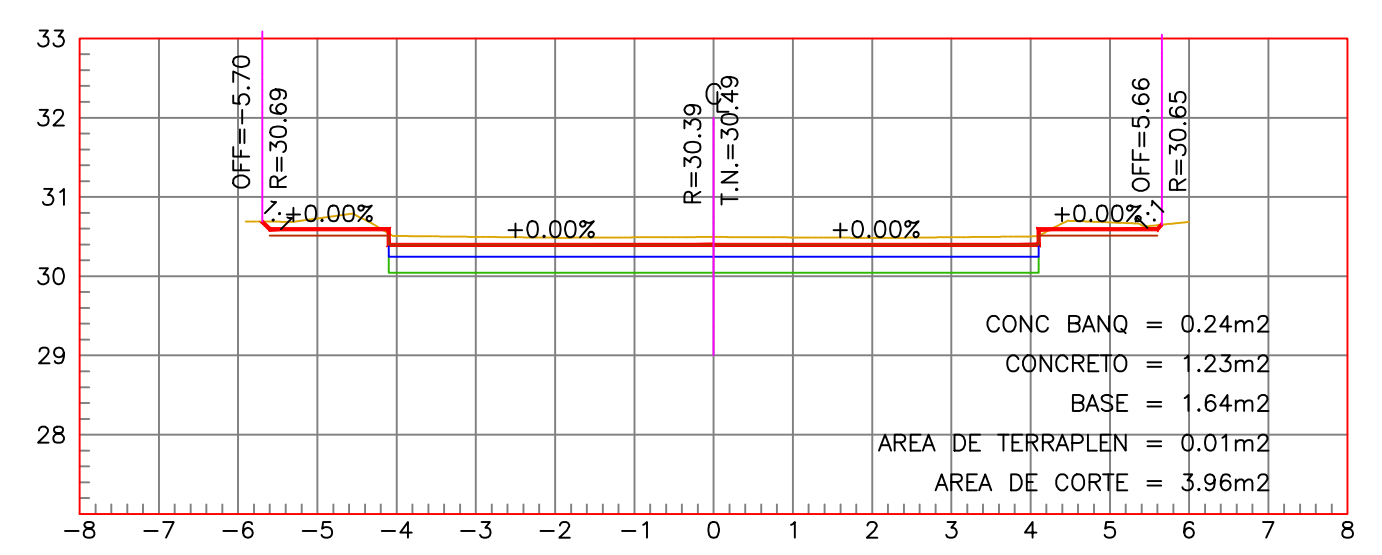
LIC. ROGELIO SANMIGUEL RAMOS ING. LEOPOLDO RDZ SARMIENTO

DIRECCION DE PROYECTOS: DIRECTOR DE OBRAS PÚBLICAS:

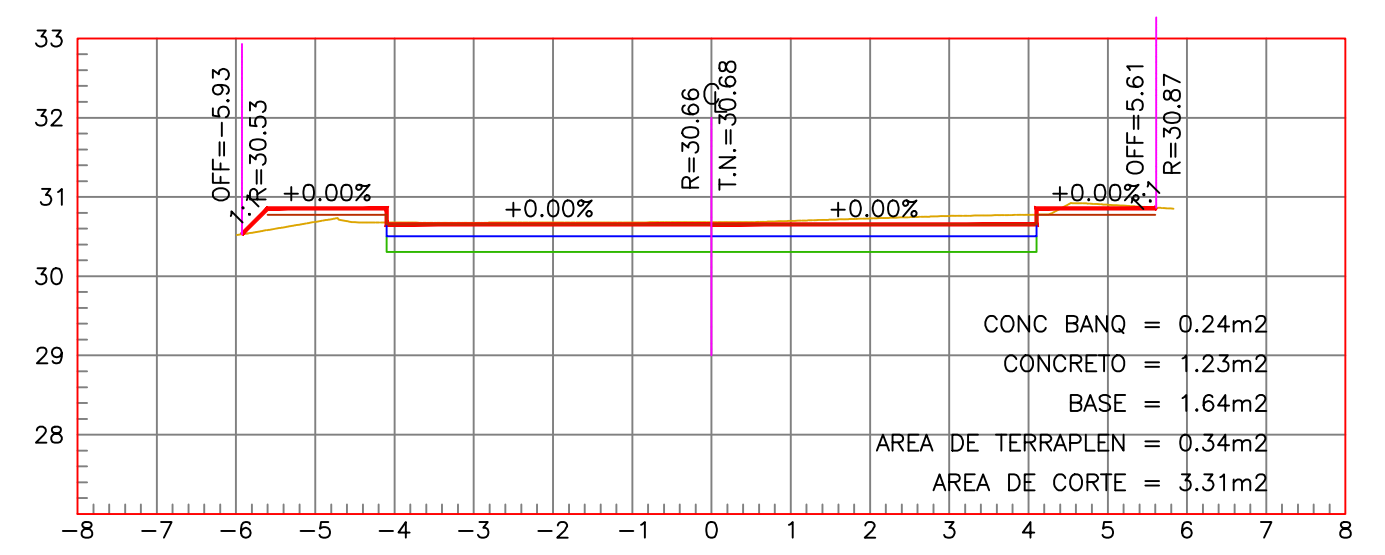
ING. ERICK MOJICA CASTRO ING. ROGELIO AVENDAÑO GARCÍA

JEFE DE INFRAESTRUCTURA Y VIALIDAD PROYECTÓ

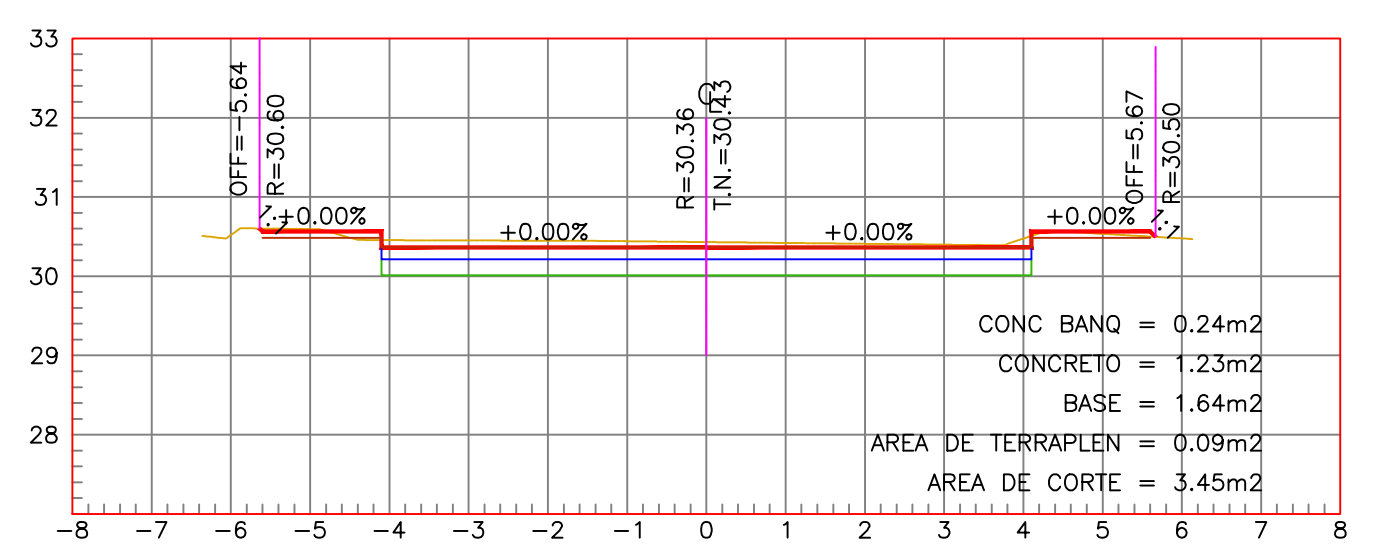
ING. CINTHIA PEREZ SOSA ING. CINTHIA PEREZ S.



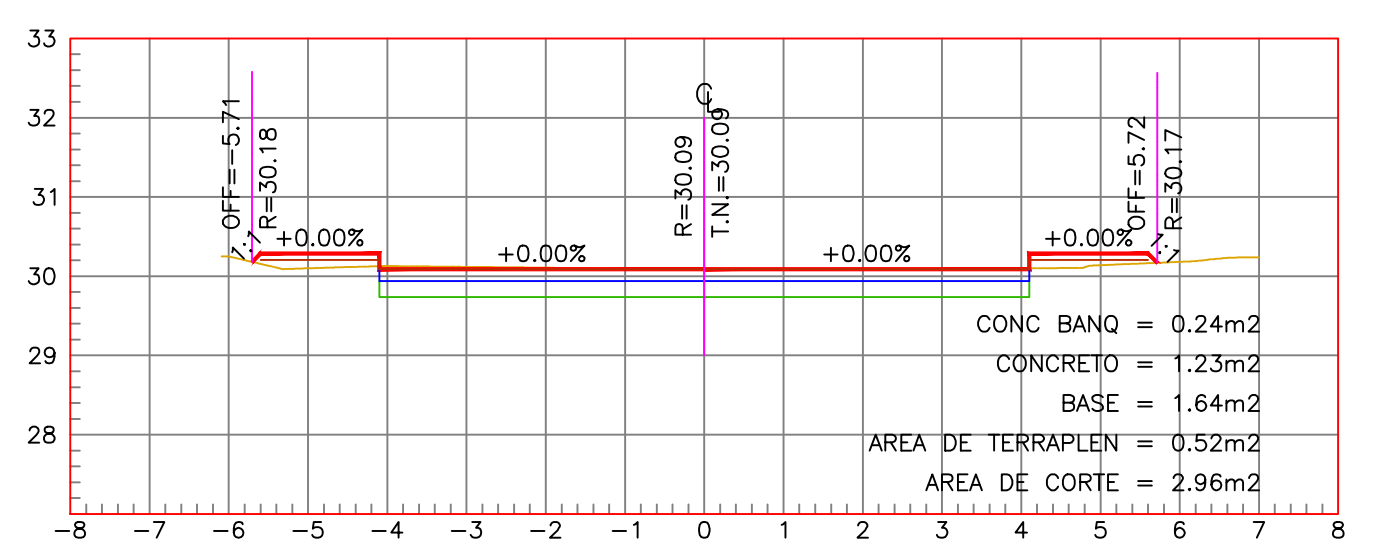
ESTACION 0+210.00
ESCALA HORIZONTAL 1 : 100
ESCALA VERTICAL 1 : 100



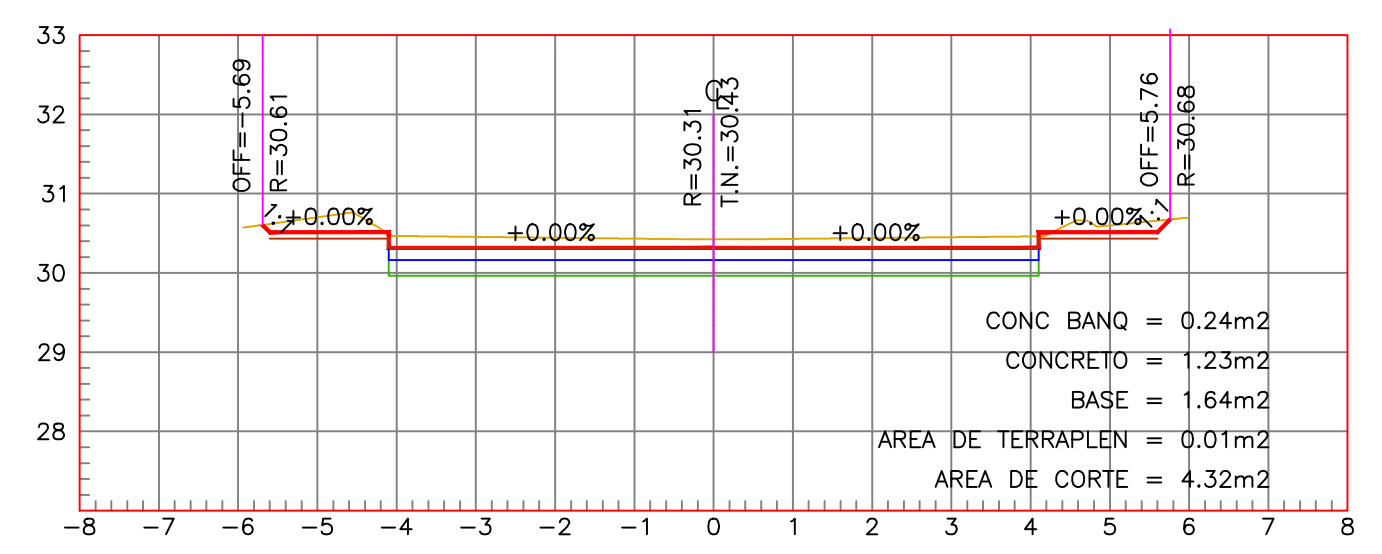
ESTACION 0+260.00
ESCALA HORIZONTAL 1 : 100
ESCALA VERTICAL 1 : 100



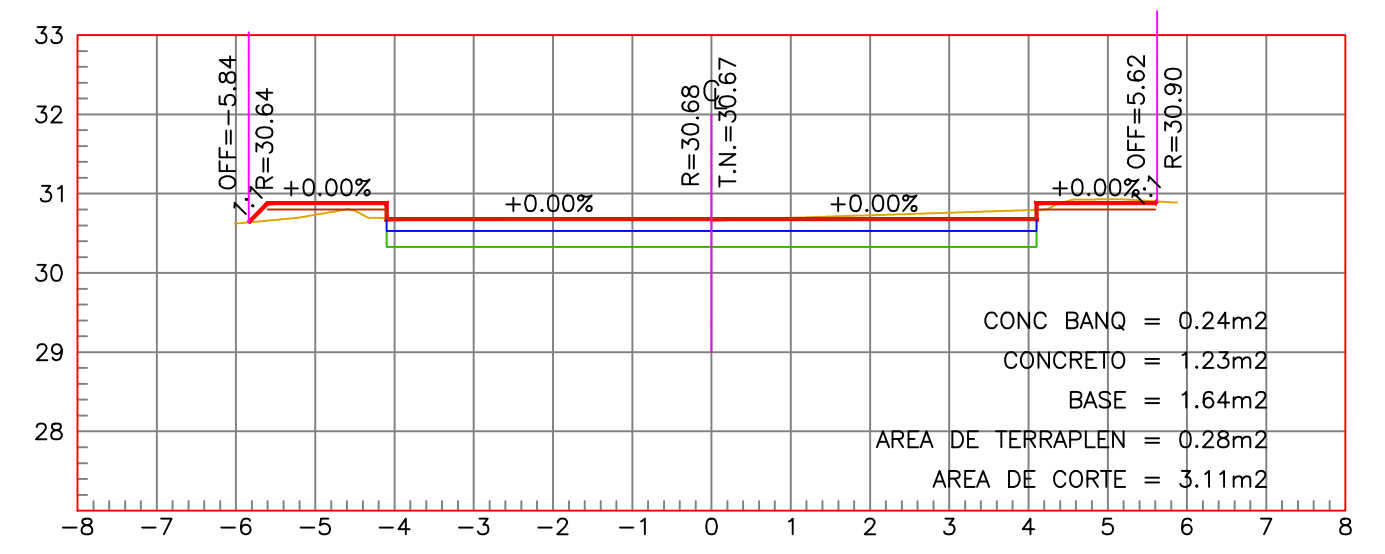
ESTACION 0+310.00
ESCALA HORIZONTAL 1 : 100
ESCALA VERTICAL 1 : 100



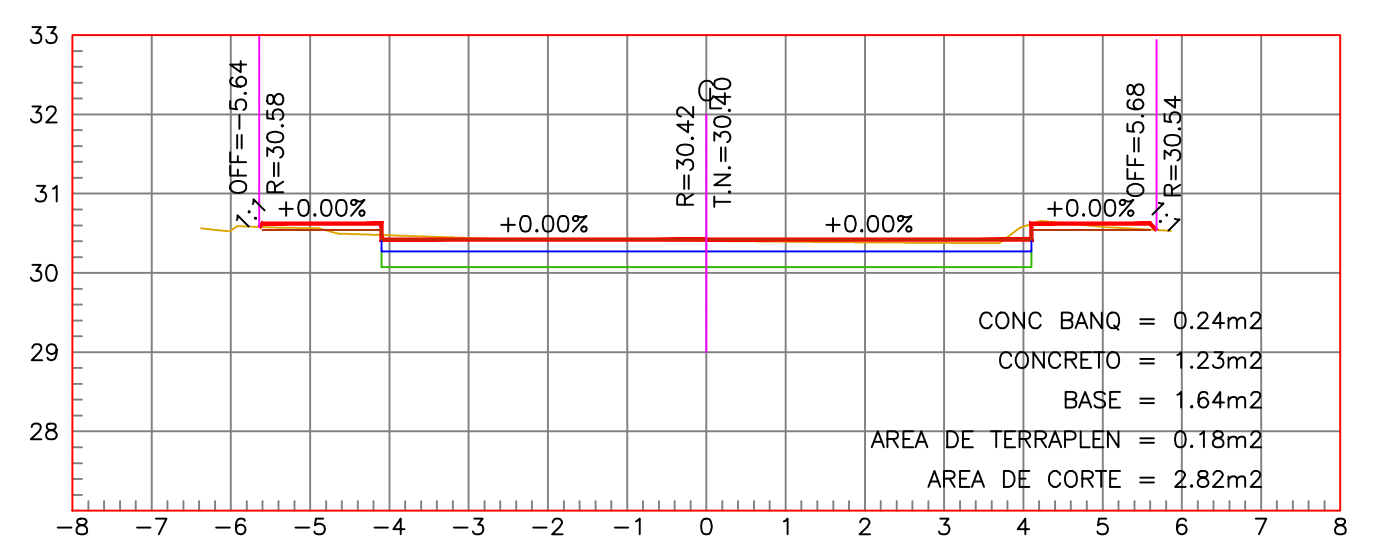
ESTACION 0+357.13
ESCALA HORIZONTAL 1 : 100
ESCALA VERTICAL 1 : 100



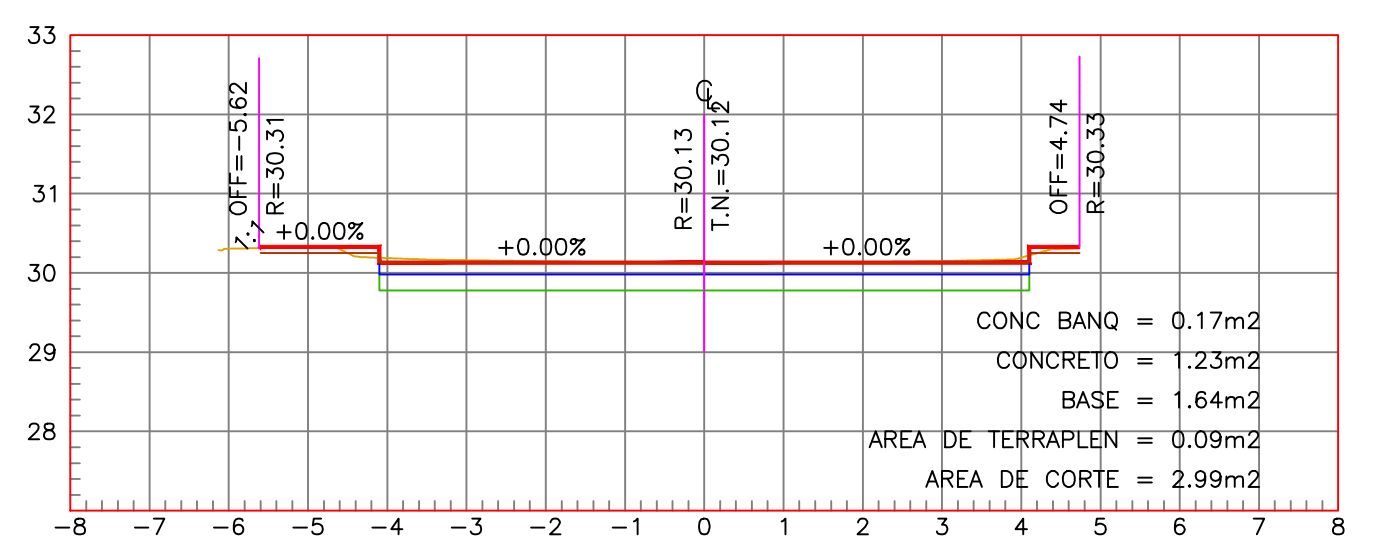
ESTACION 0+200.00
ESCALA HORIZONTAL 1 : 100
ESCALA VERTICAL 1 : 100



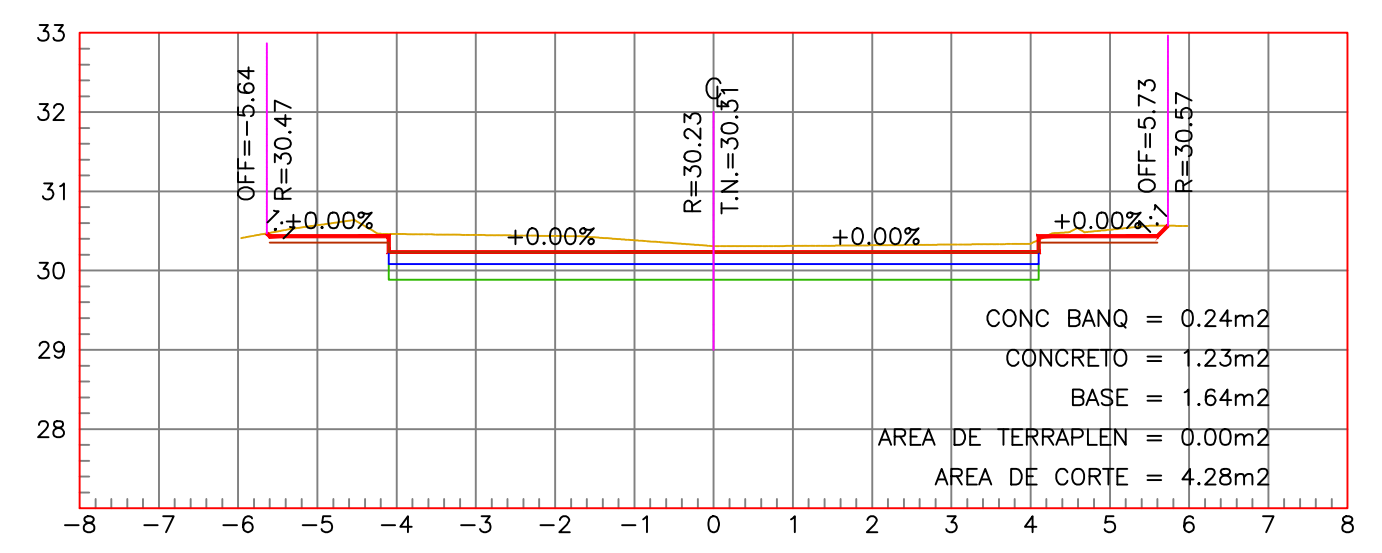
ESTACION 0+250.00
ESCALA HORIZONTAL 1 : 100
ESCALA VERTICAL 1 : 100



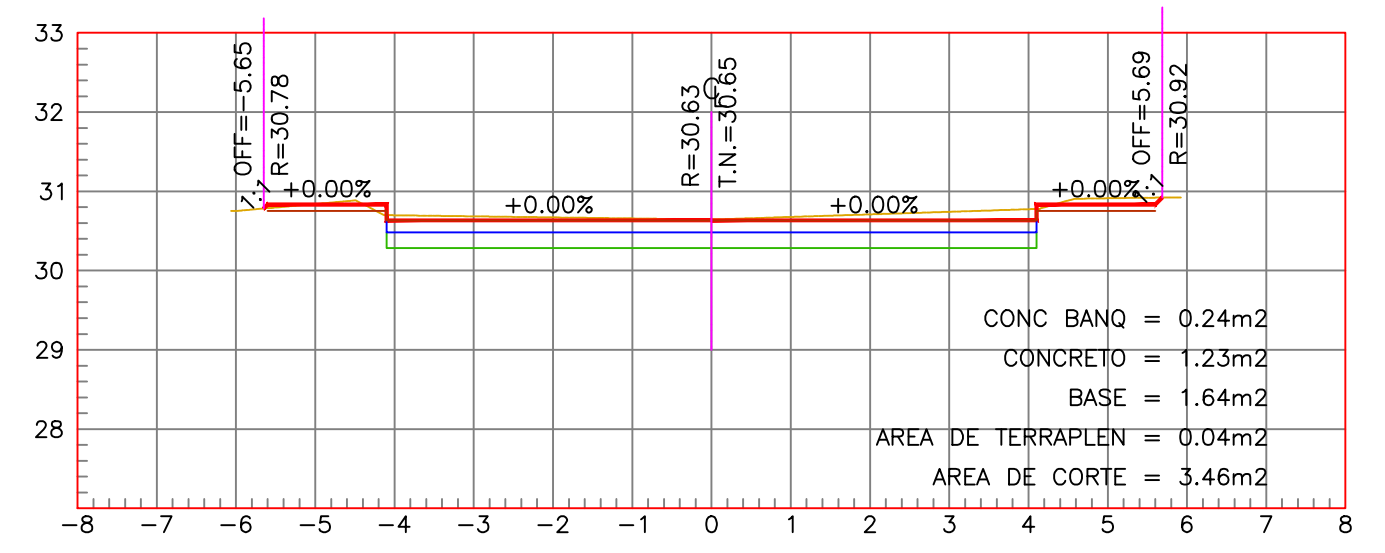
ESTACION 0+300.00
ESCALA HORIZONTAL 1 : 100
ESCALA VERTICAL 1 : 100



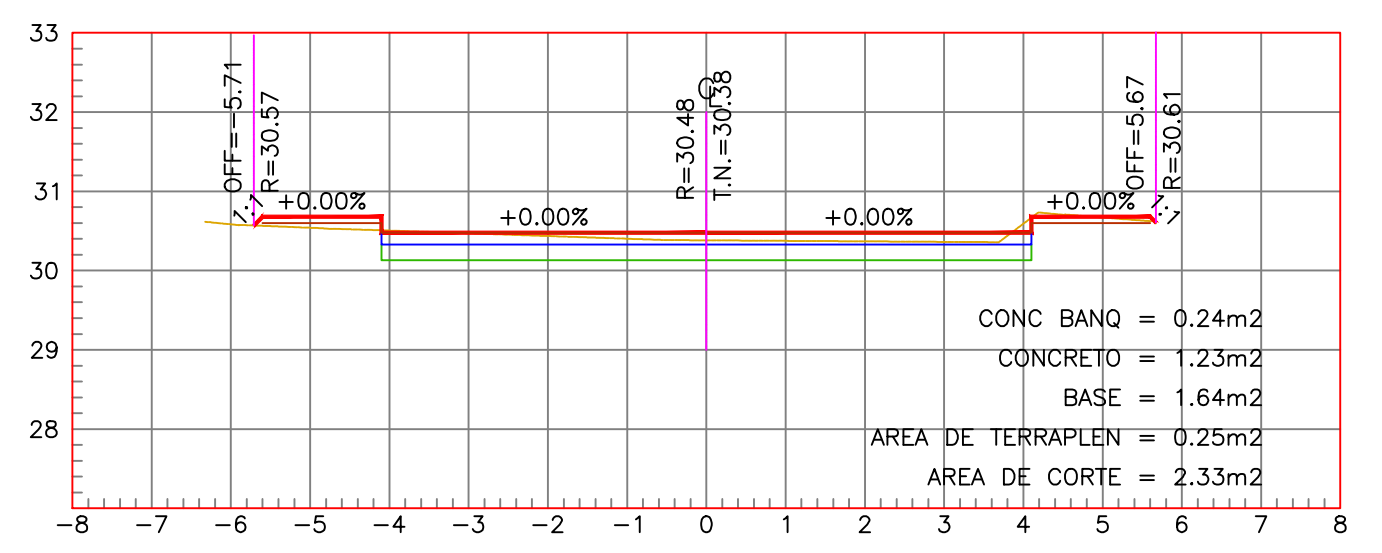
ESTACION 0+350.00
ESCALA HORIZONTAL 1 : 100
ESCALA VERTICAL 1 : 100



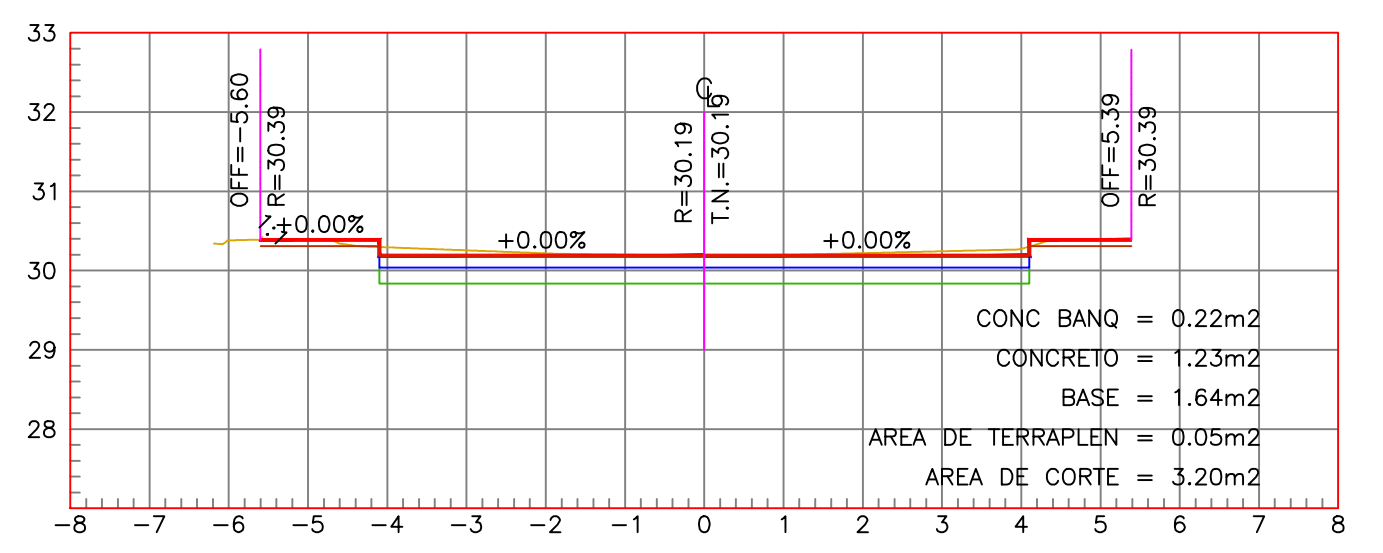
ESTACION 0+190.00
ESCALA HORIZONTAL 1 : 100
ESCALA VERTICAL 1 : 100



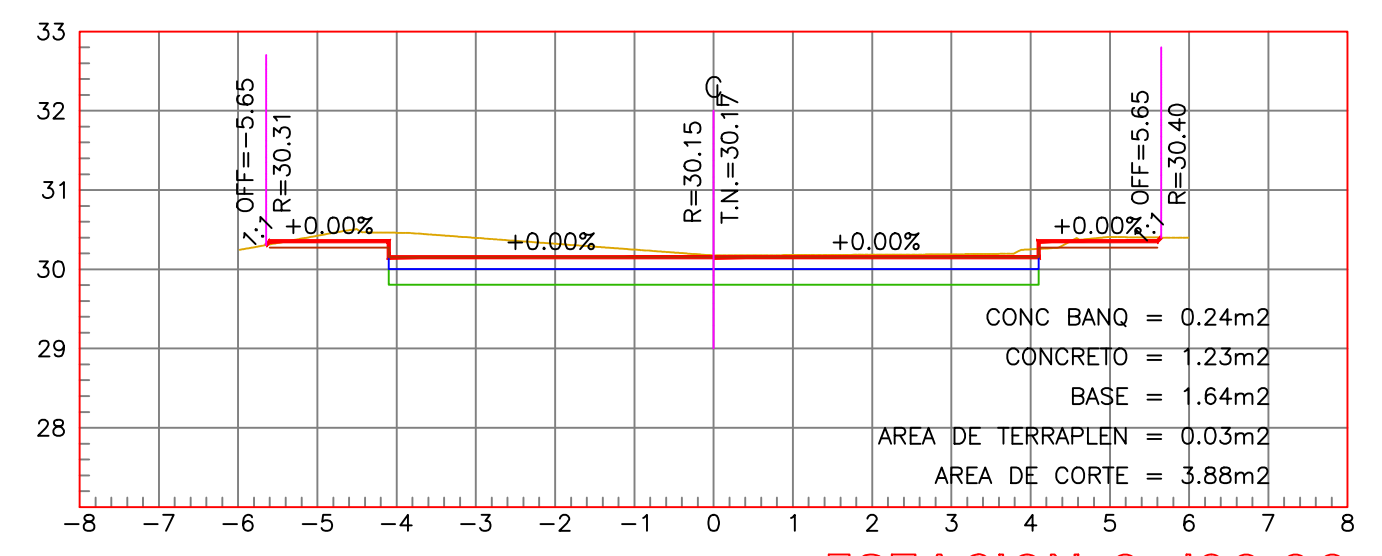
ESTACION 0+240.00
ESCALA HORIZONTAL 1 : 100
ESCALA VERTICAL 1 : 100



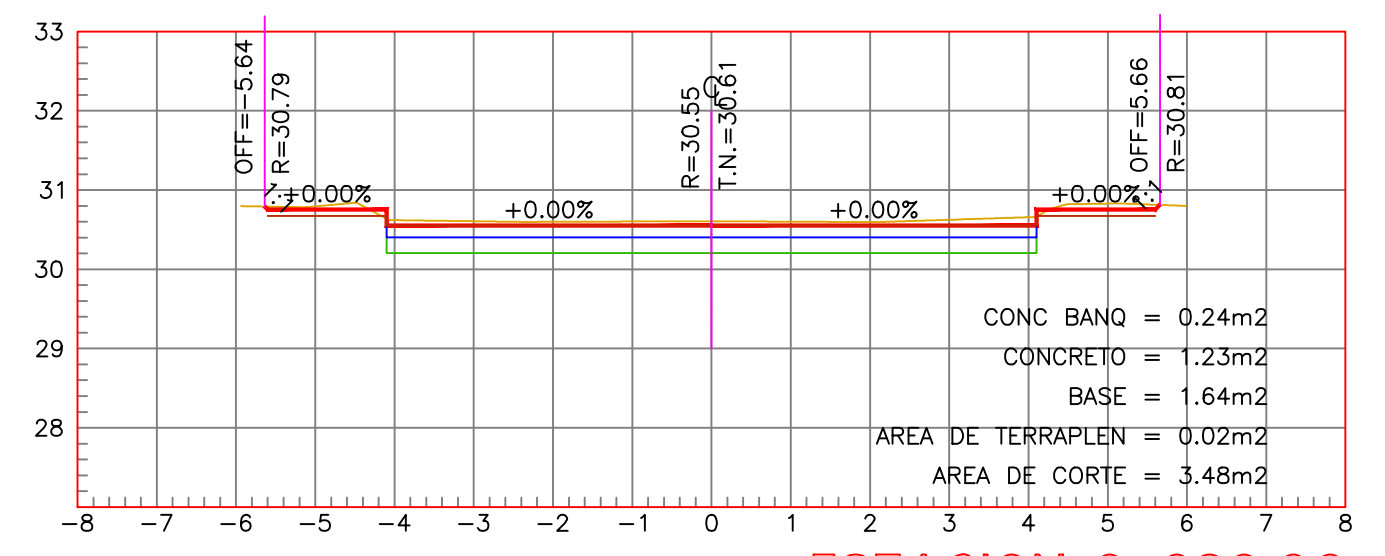
ESTACION 0+290.00
ESCALA HORIZONTAL 1 : 100
ESCALA VERTICAL 1 : 100



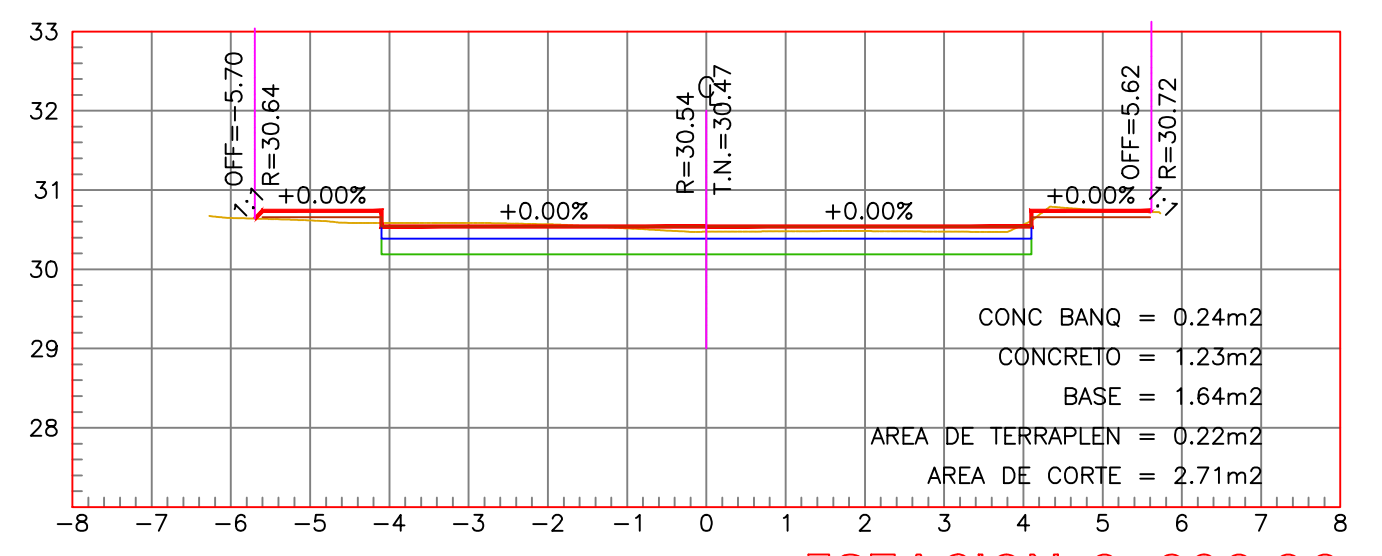
ESTACION 0+340.00
ESCALA HORIZONTAL 1 : 100
ESCALA VERTICAL 1 : 100



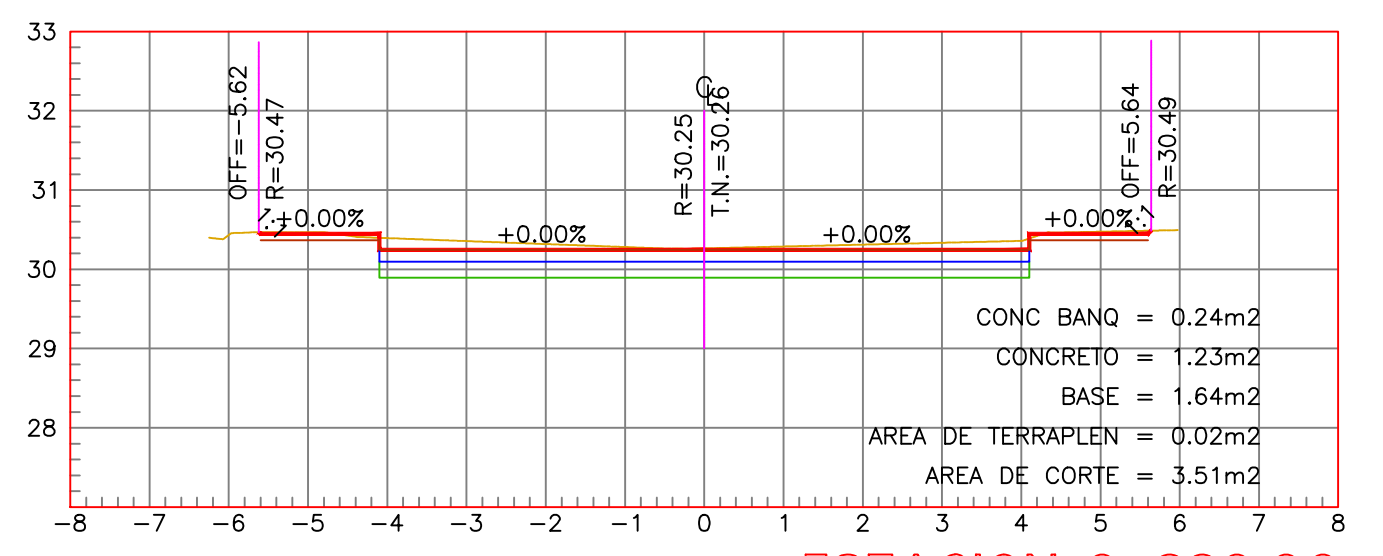
ESTACION 0+180.00
ESCALA HORIZONTAL 1 : 100
ESCALA VERTICAL 1 : 100



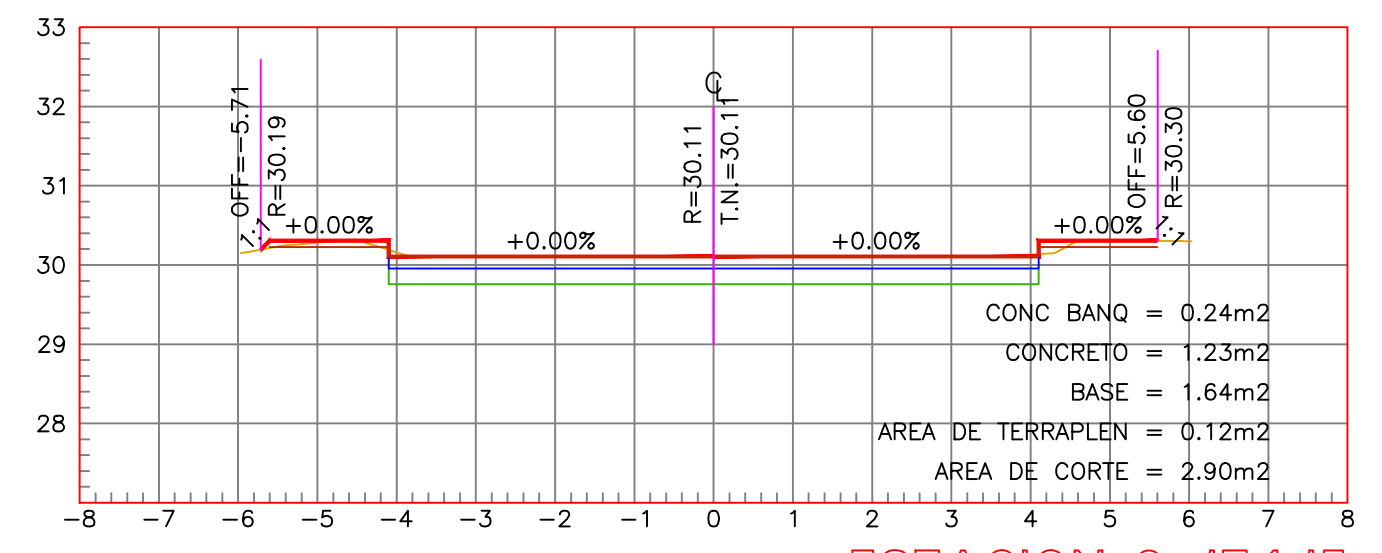
ESTACION 0+230.00
ESCALA HORIZONTAL 1 : 100
ESCALA VERTICAL 1 : 100



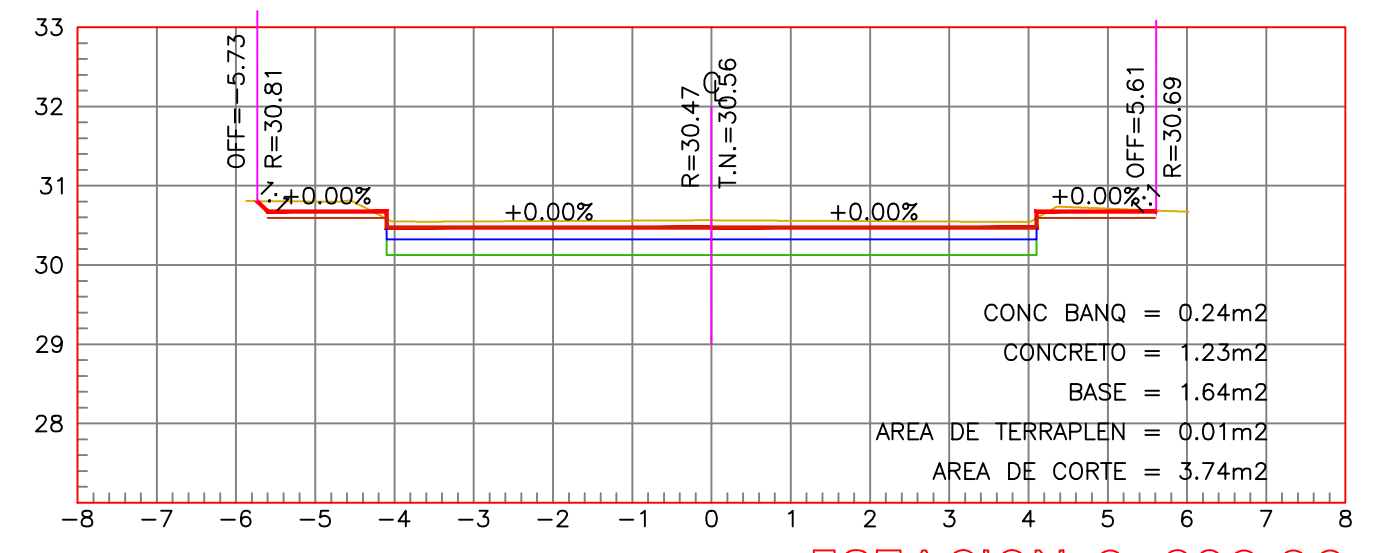
ESTACION 0+280.00
ESCALA HORIZONTAL 1 : 100
ESCALA VERTICAL 1 : 100



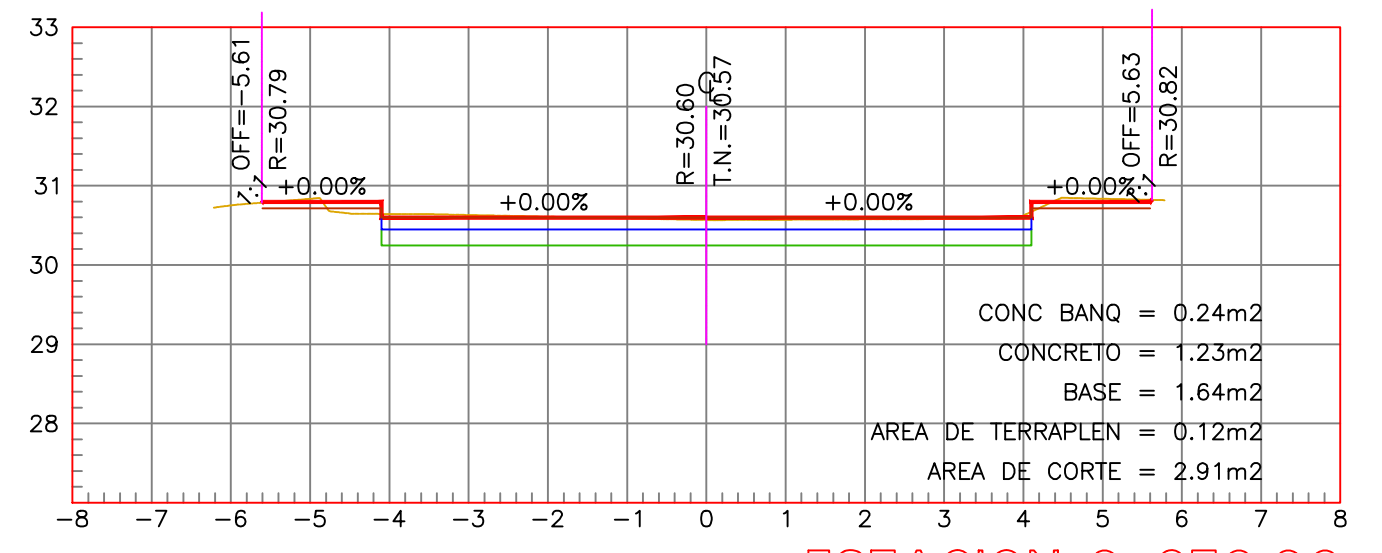
ESTACION 0+330.00
ESCALA HORIZONTAL 1 : 100
ESCALA VERTICAL 1 : 100



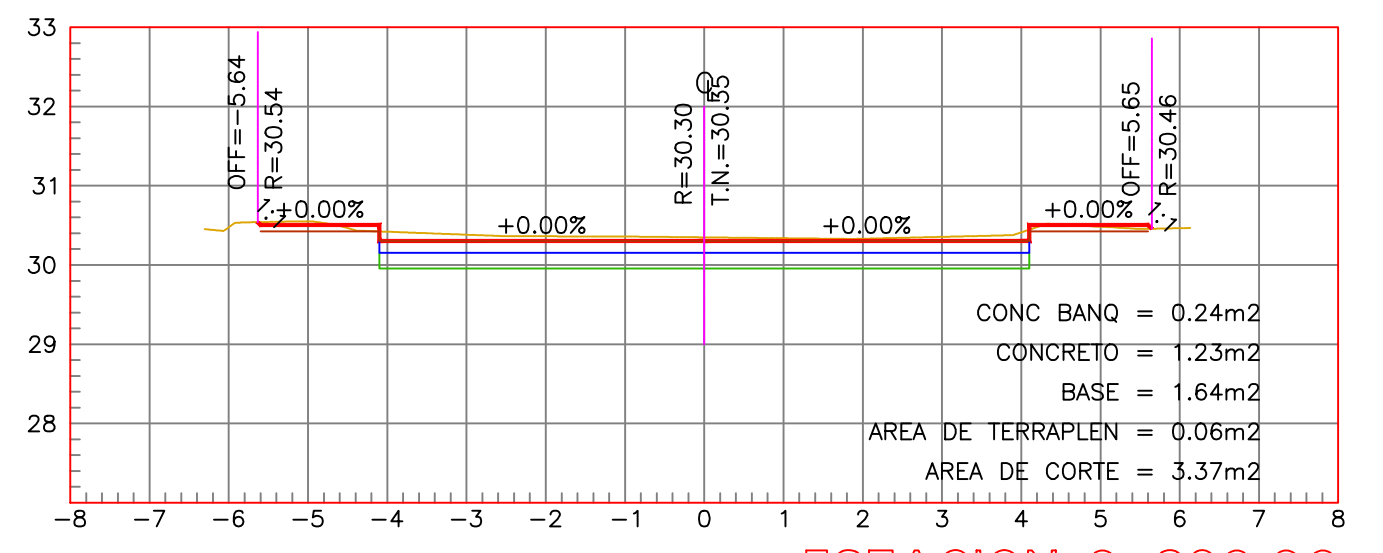
ESTACION 0+174.15
ESCALA HORIZONTAL 1 : 100
ESCALA VERTICAL 1 : 100



ESTACION 0+220.00
ESCALA HORIZONTAL 1 : 100
ESCALA VERTICAL 1 : 100



ESTACION 0+270.00
ESCALA HORIZONTAL 1 : 100
ESCALA VERTICAL 1 : 100



ESTACION 0+320.00
ESCALA HORIZONTAL 1 : 100
ESCALA VERTICAL 1 : 100