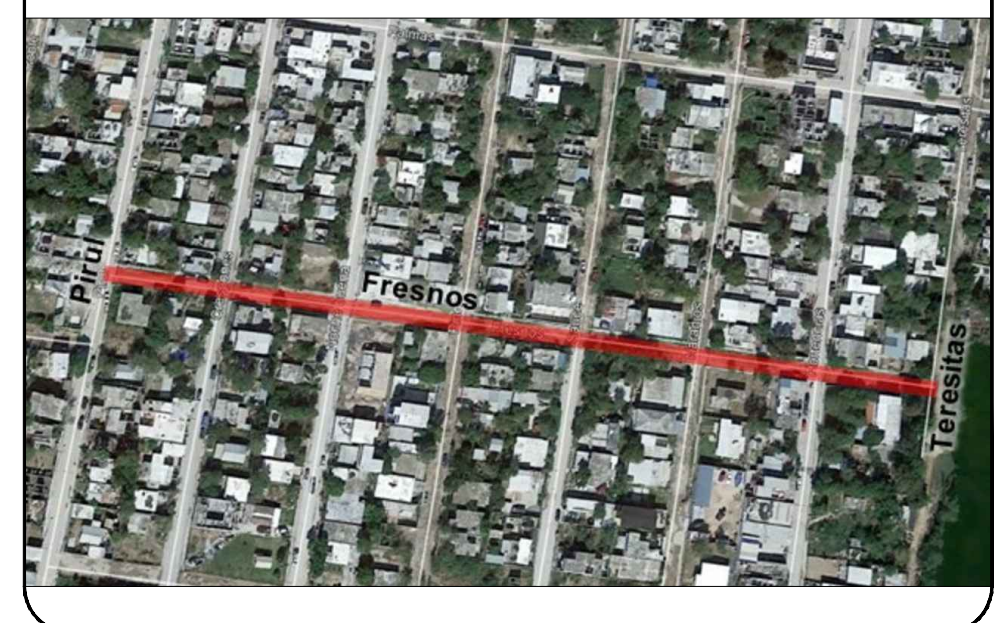


UBICACIÓN



SIMBOLOGIA

	PROYECTO PAVIMENTACION HIDRAULICA
	PAVIMENTO EXISTENTE CONCRETO
	TERRACERIA
	PARAMENTO
	CORDON EXISTENTE
	LOSAS TIPO BANQUETA
	CORDON PROPUESTO
	BANCO DE NIVEL
	POSTE DE C.F.E.
	POSTE DE TELEFONO
	POZO DE VISITA
	ESTANCADO DE AGUA
	ESCURRIMIENTO NATURAL



R. AYUNTAMIENTO DE REYNOSA, TAM.
SECRETARÍA DE OBRAS PÚBLICAS, DESARROLLO URBANO Y MEDIO AMBIENTE

OBRA: PAVIMENTACION HIDRAULICA DE LA CALLE **FRESNOS** PLANO: **GEO-001** FECHA: AGOSTO 2017

PLANO: GEOMETRICO ESC: S/E UBICACION: ENTRE CALLES PIRUL Y TERESITAS COLONIA: ESPERANZA CIUDAD: REYNOSA

SECRETARIO DE OBRAS PÚBLICAS, DESARROLLO URBANO Y MEDIO AMBIENTE

ARQ. EDUARDO LÓPEZ ARIAS
SUB SECRETARIO DE DESARROLLO URBANO Y MEDIO AMBIENTE

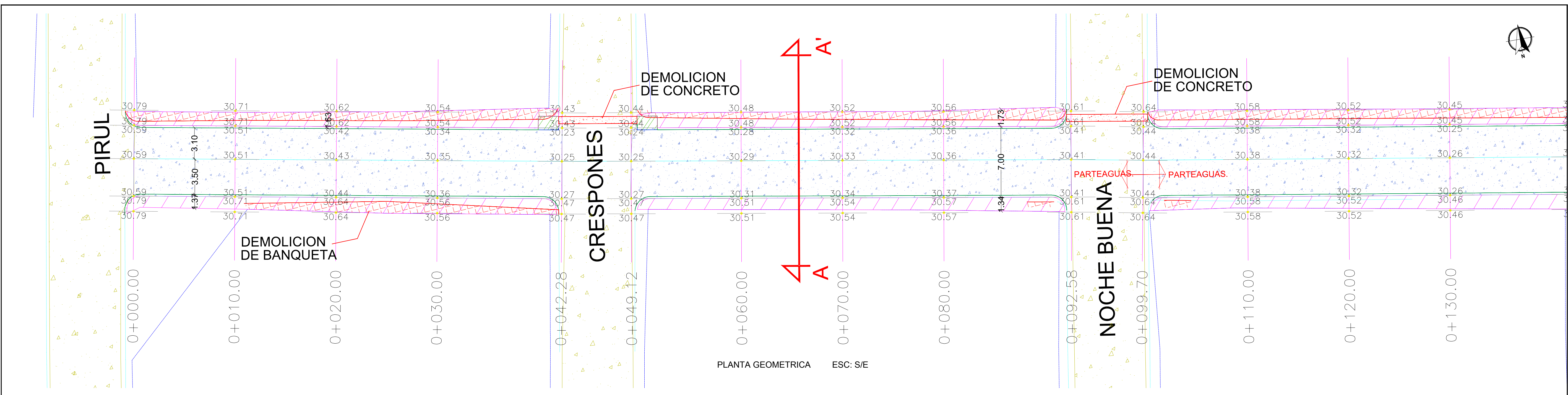
SUB SECRETARIO DE OBRAS PÚBLICAS, Y CONSTRUCCIÓN
ING. LEOPOLDO RODRIGUEZ SARMIENTO

DIRECCION DE PROYECTOS: DIRECTOR DE OBRAS PÚBLICAS:

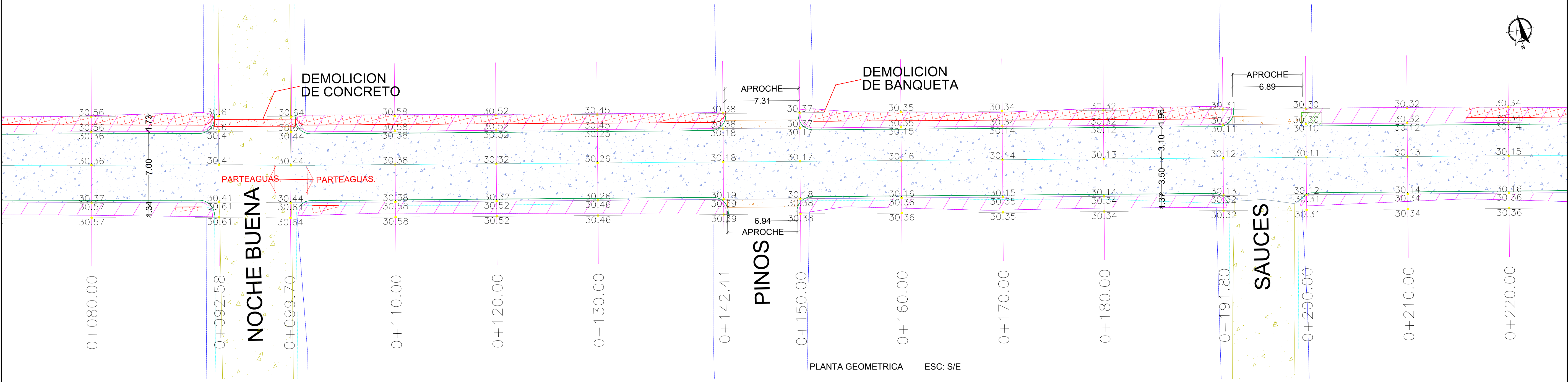
ING. ERICK MOJICA CASTRO JEFE DE INFRAESTRUCTURA Y VIALIDAD

ING. ROGELIO AVENDAÑO GARCÍA PROYECTO

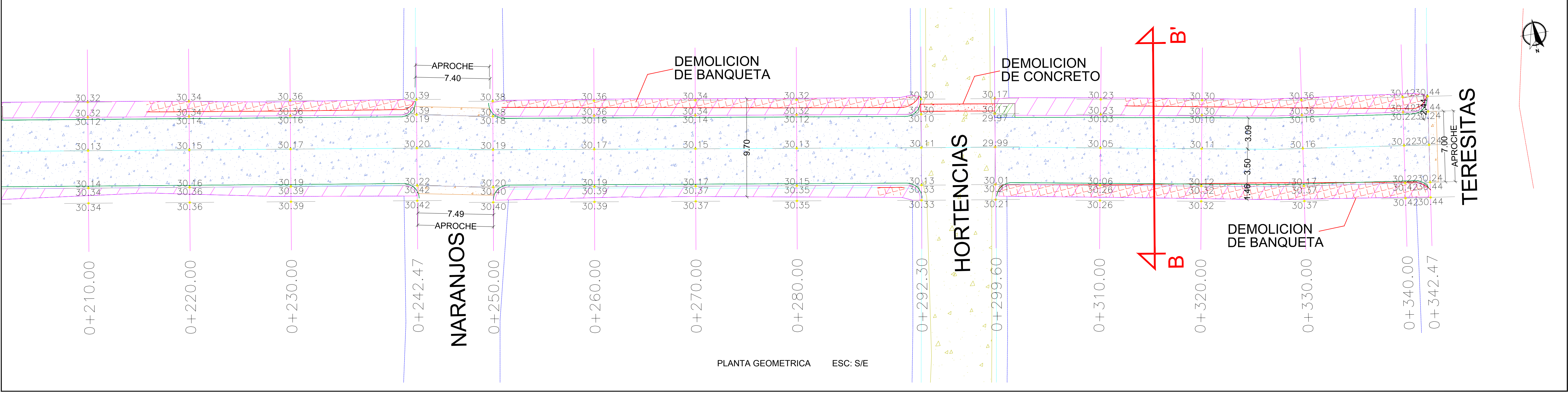
ING. CINTHIA PEREZ SOSA ARQ. JORGE CERVANTES VILLASENOR



PLANTA GEOMETRICA ESC: S/E



PLANTA GEOMETRICA ESC: S/E



PLANTA GEOMETRICA ESC: S/E