

UBICACIÓN



SIMBOLOGIA

	TERRENO NATURAL
	RASANTE DE PROYECTO
	CONCRETO HIDRAULICO .15 CM
	BASE .20 CM



R. AYUNTAMIENTO DE REYNOSA, TAM.
SECRETARÍA DE OBRAS PÚBLICAS, DESARROLLO
URBANO Y MEDIO AMBIENTE

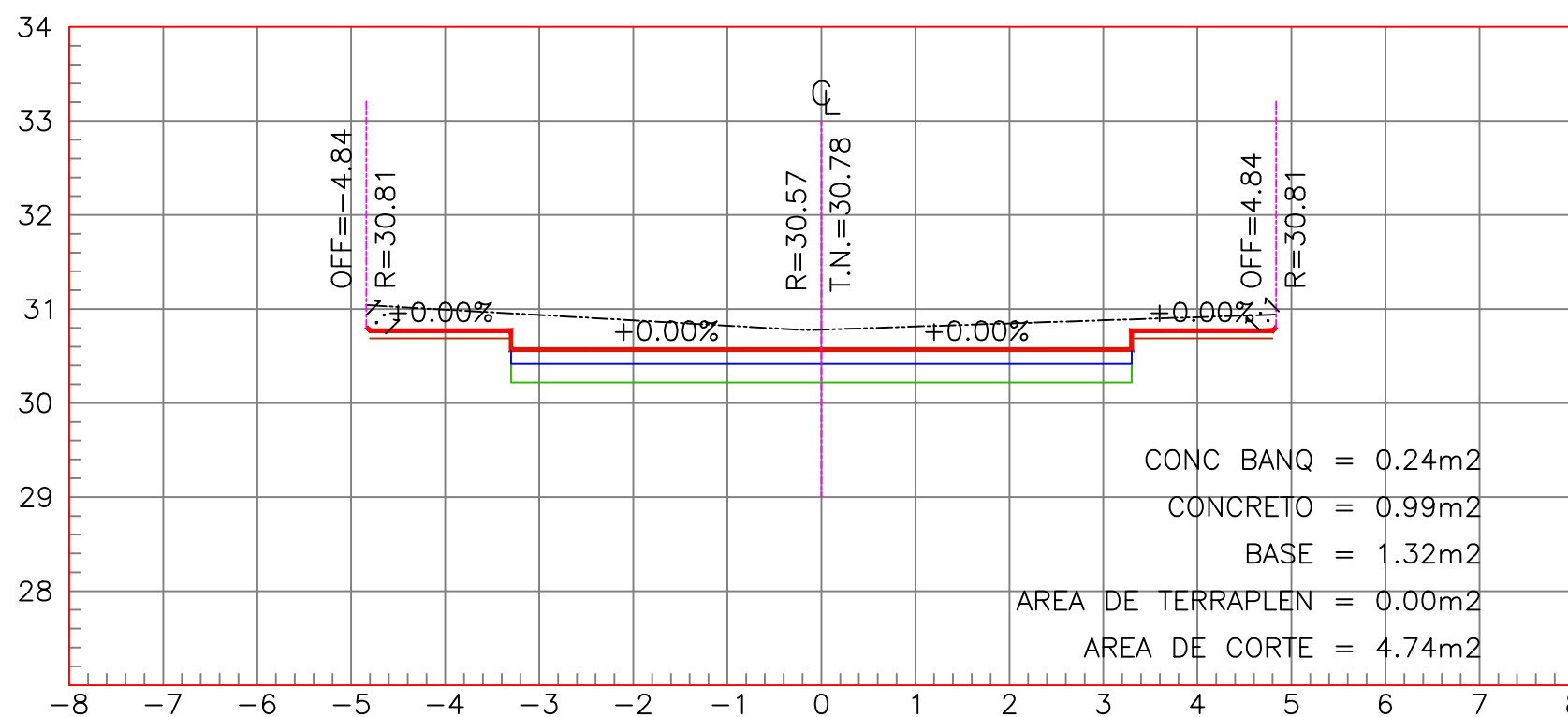
OBRA: PAVIMENTACION HIDRAULICA DE LA CALLE ERNESTO ZEDILLO SUR	PLANO: SEC-001	FECHA: AGOSTO 2017
PLANO: SECCIONES DE PROYECTO	ESC: S/E	UBICACION: ENTRE CALLES QUINTA Y CALLE SEPTIMA COLONIA: LUIS DONALDO COLOSIO CIUDAD: REYNOSA, TAMAULIPAS

SECRETARIO DE OBRAS PÚBLICAS,
DESARROLLO URBANO Y MEDIO AMBIENTE

ARQ. EDUARDO LÓPEZ ARIAS	
SUB SECRETARIO DE DESARROLLO URBANO Y MEDIO AMBIENTE	SUB SECRETARIO DE OBRAS PÚBLICAS, Y CONSTRUCCIÓN
LIC. ROGELIO SAN MIGUEL RAMOS	ARQ. LEOPOLDO RDZ SARMIENTO

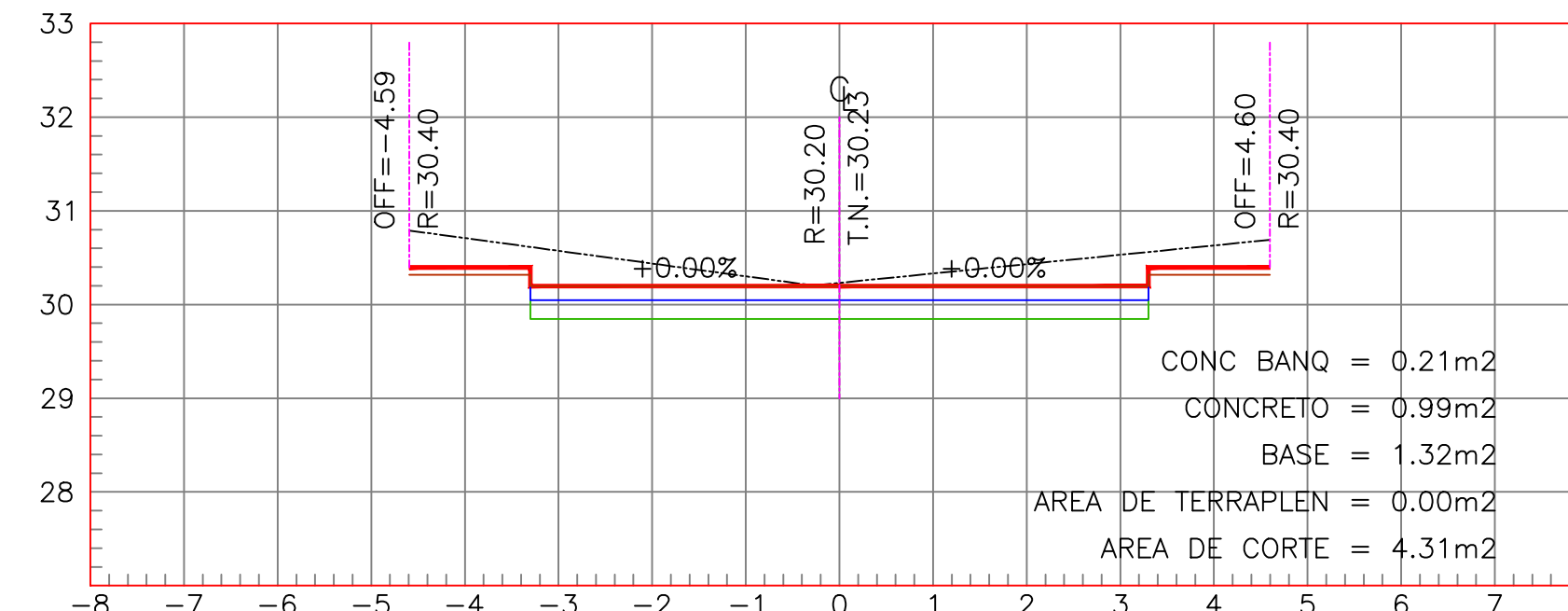
DIRECCION DE PROYECTOS: DIRECTOR DE OBRAS PÚBLICAS:

ING. ERICK MOJICA CASTRO JEFE DE INFRAESTRUCTURA Y VIALIDAD	ING. ROGELIO AVENDAÑO GARCÍA PROYECTO
ING. CINTHIA PÉREZ SOSA	ING. JULIA JUÁNGA PÉREZ



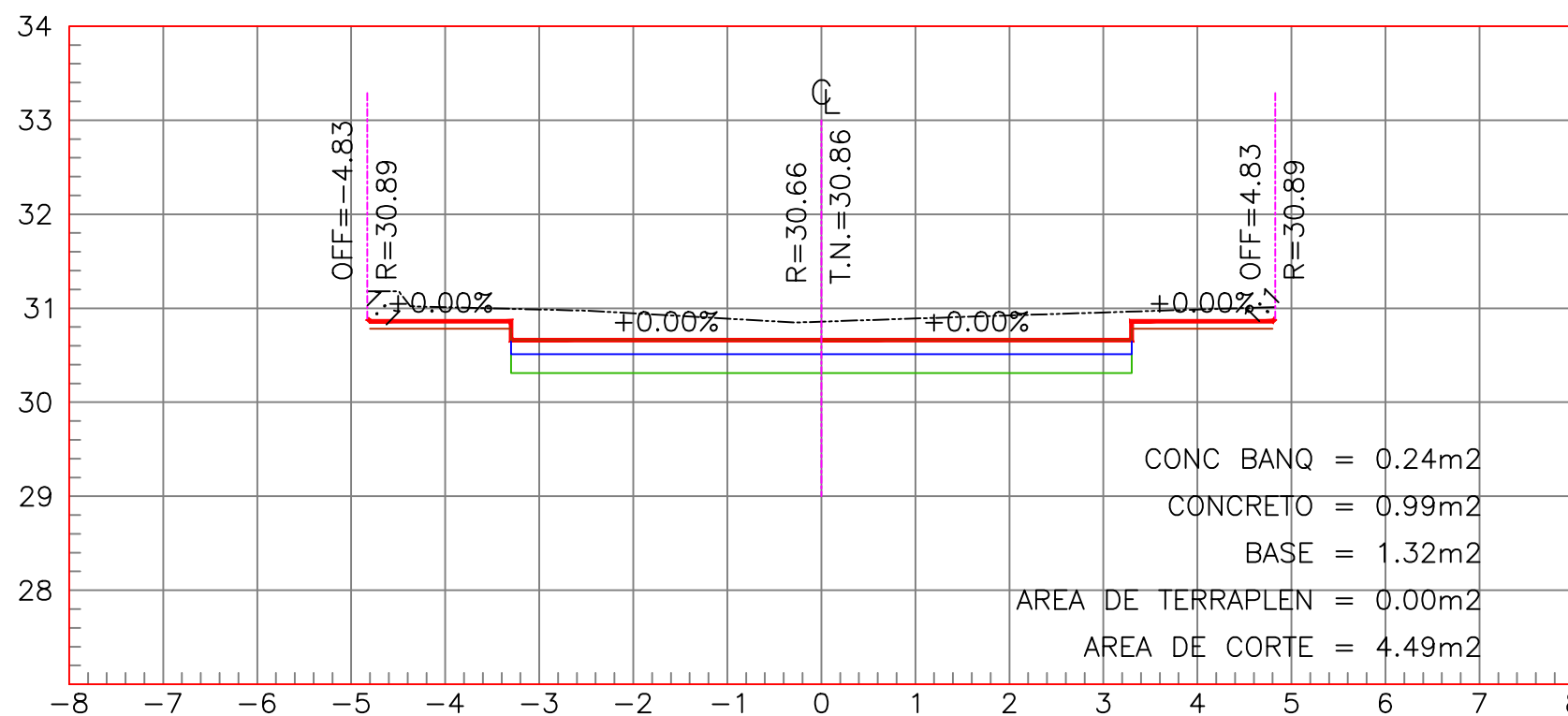
ESTACION 0+030.00

ESCALA HORIZONTAL 1 : 100
ESCALA VERTICAL 1 : 100



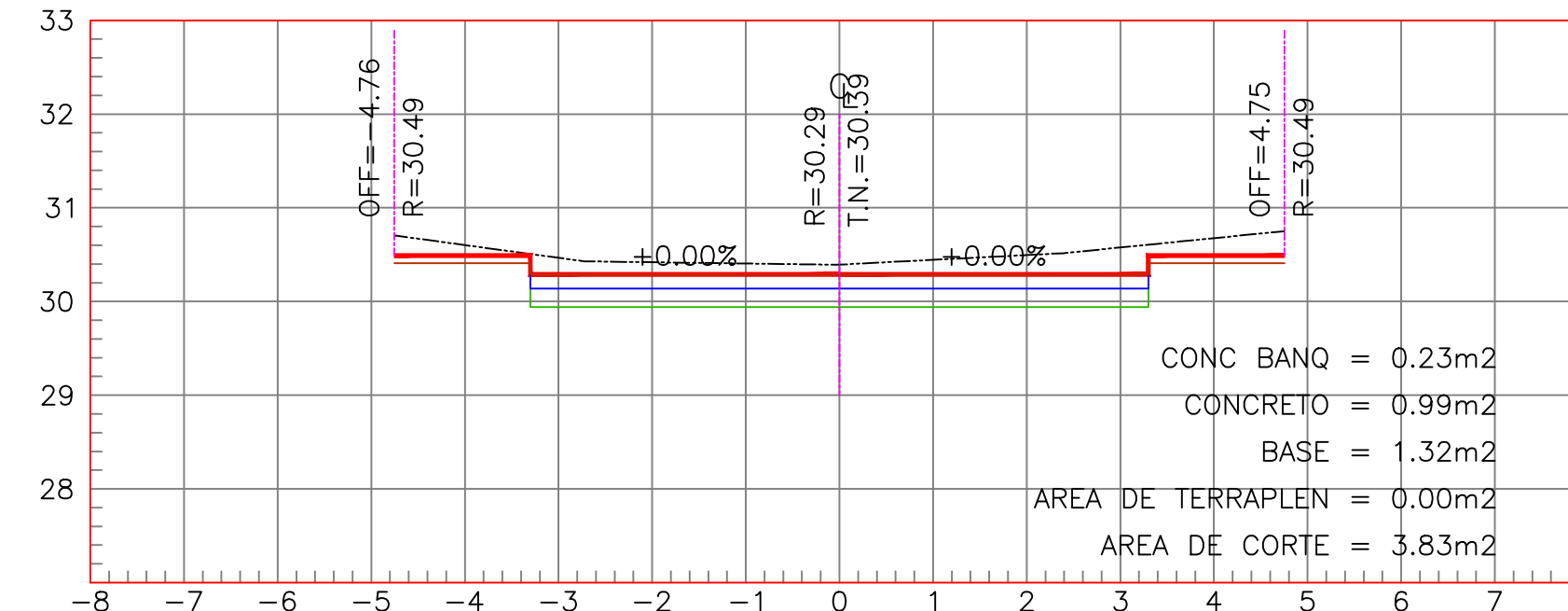
ESTACION 0+070.00

ESCALA HORIZONTAL 1 : 100
ESCALA VERTICAL 1 : 100



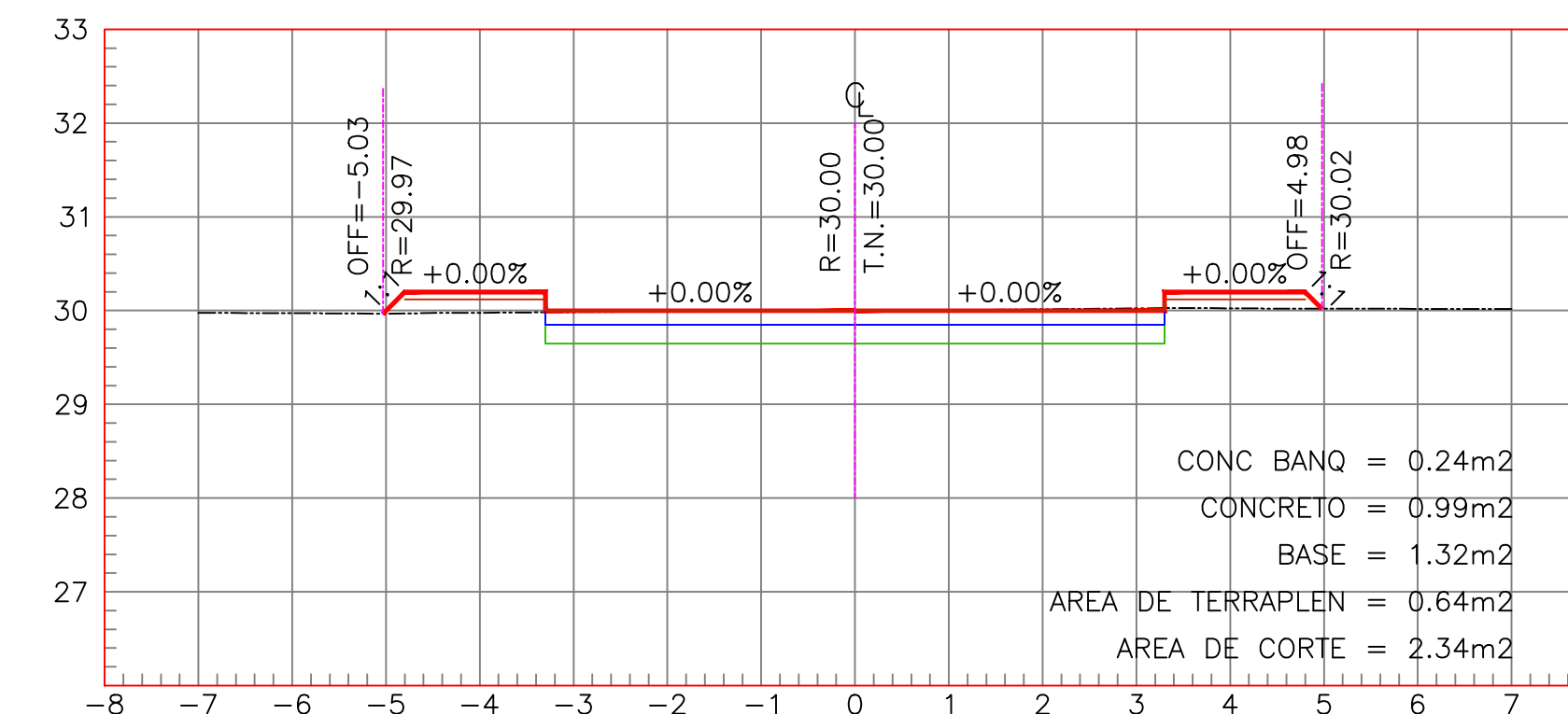
ESTACION 0+020.00

ESCALA HORIZONTAL 1 : 100
ESCALA VERTICAL 1 : 100



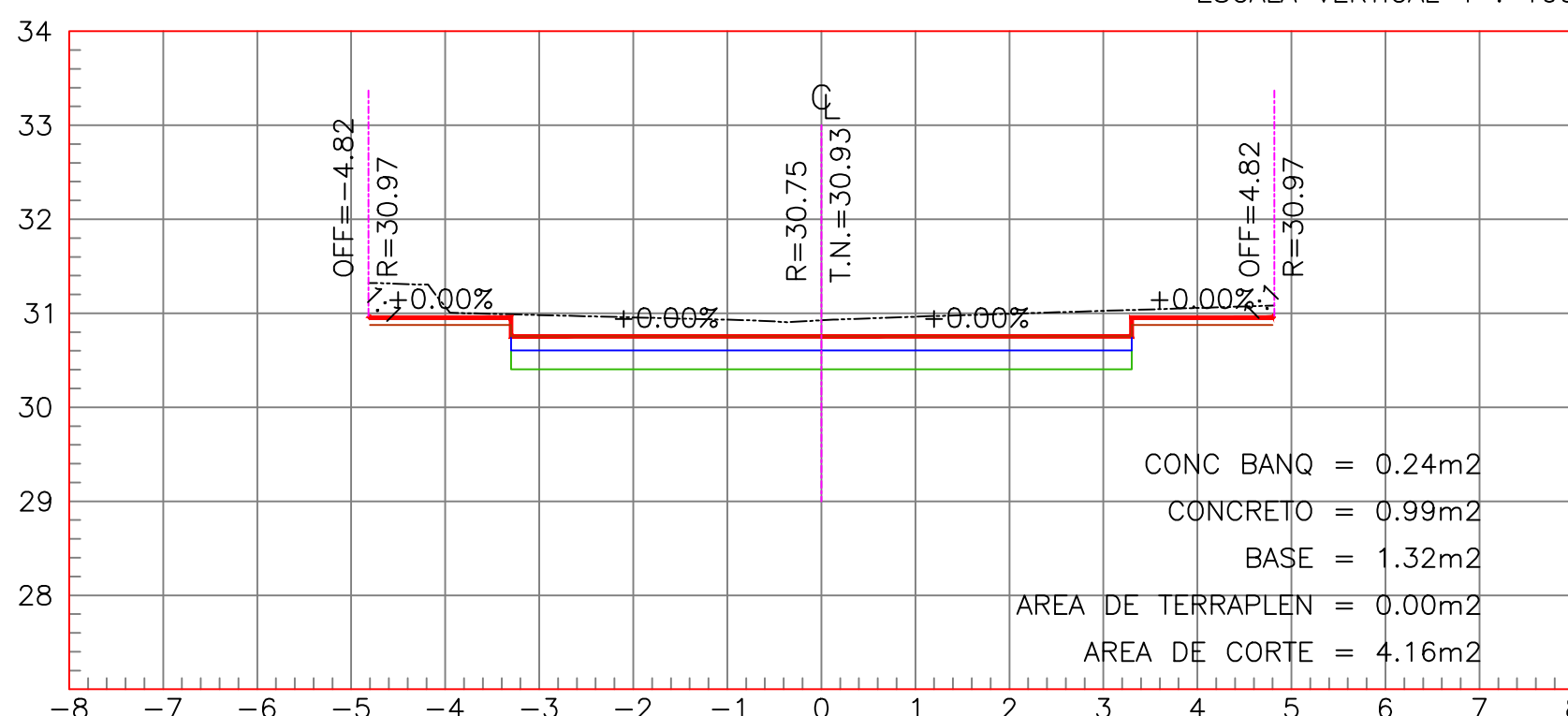
ESTACION 0+060.00

ESCALA HORIZONTAL 1 : 100
ESCALA VERTICAL 1 : 100



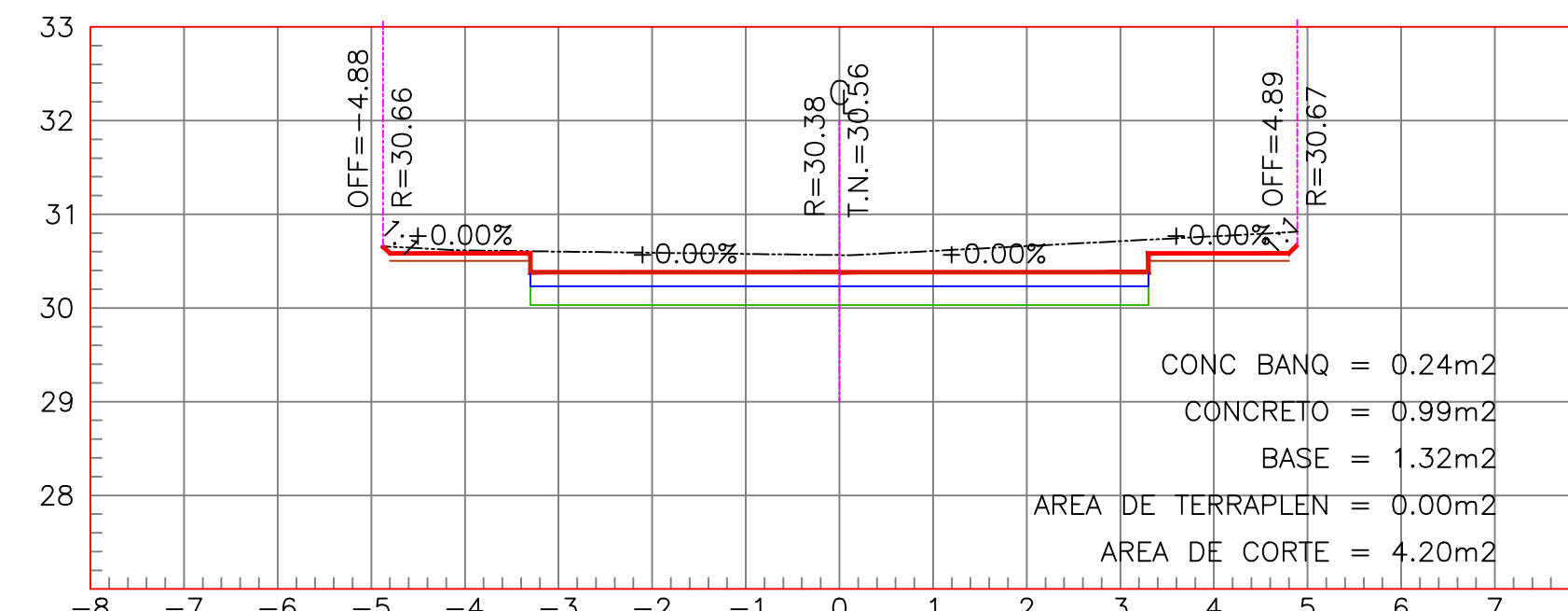
ESTACION 0+091.35

ESCALA HORIZONTAL 1 : 100
ESCALA VERTICAL 1 : 100



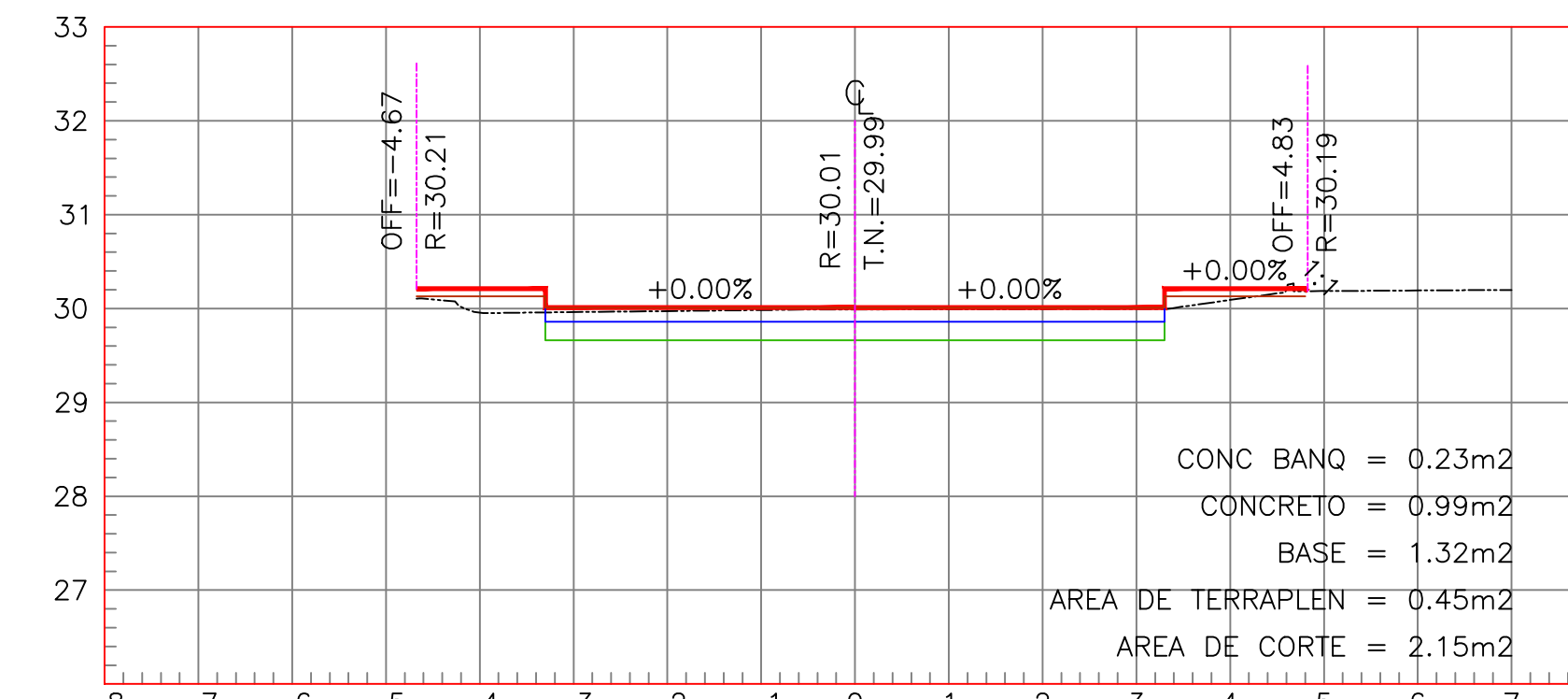
ESTACION 0+010.00

ESCALA HORIZONTAL 1 : 100
ESCALA VERTICAL 1 : 100



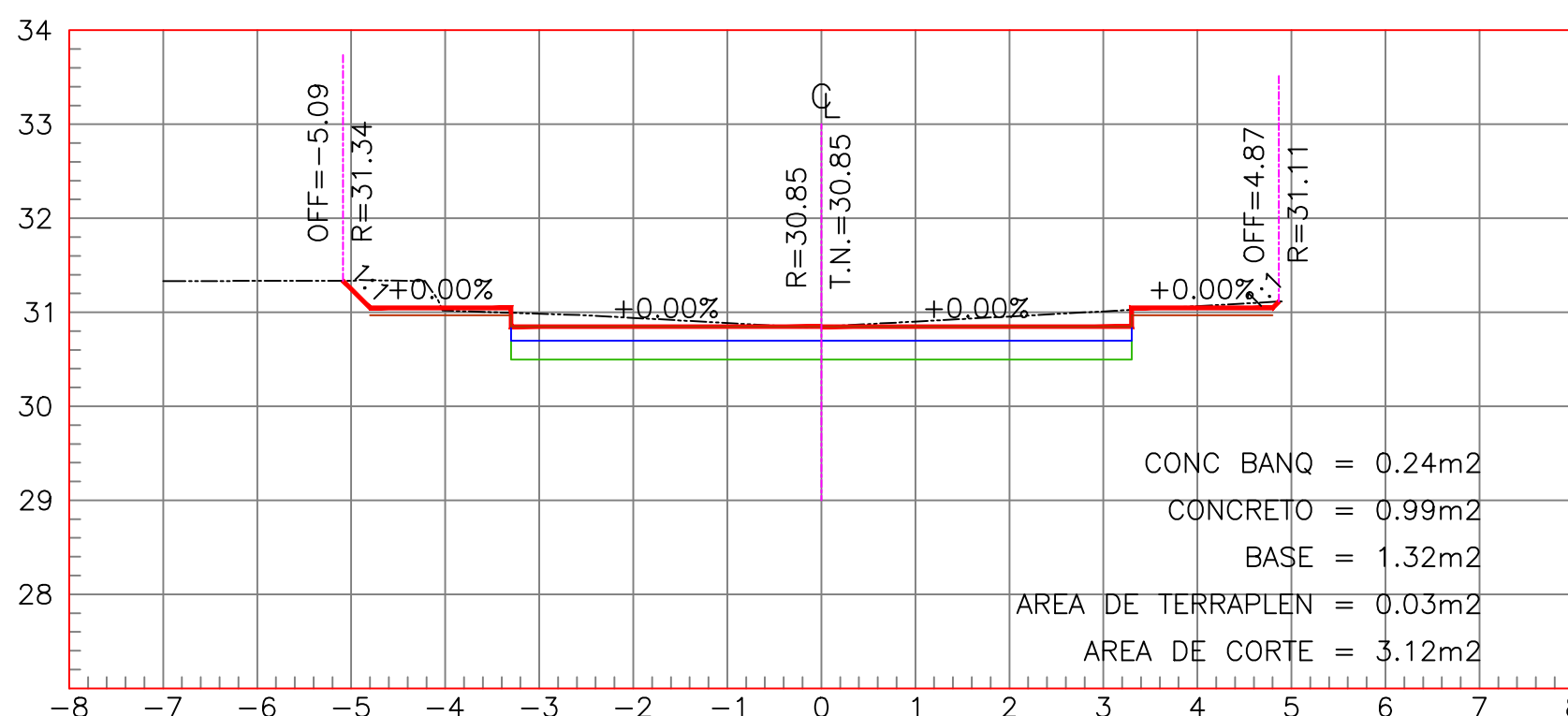
ESTACION 0+050.00

ESCALA HORIZONTAL 1 : 100
ESCALA VERTICAL 1 : 100



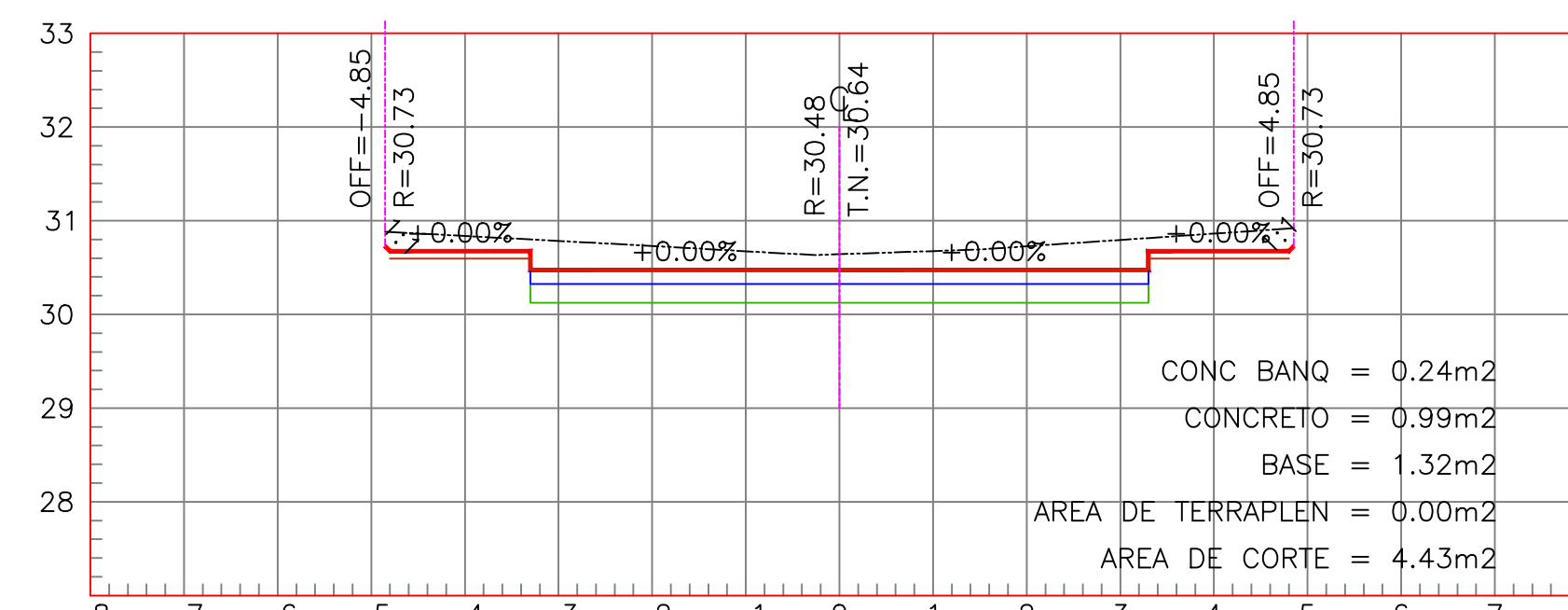
ESTACION 0+090.00

ESCALA HORIZONTAL 1 : 100
ESCALA VERTICAL 1 : 100



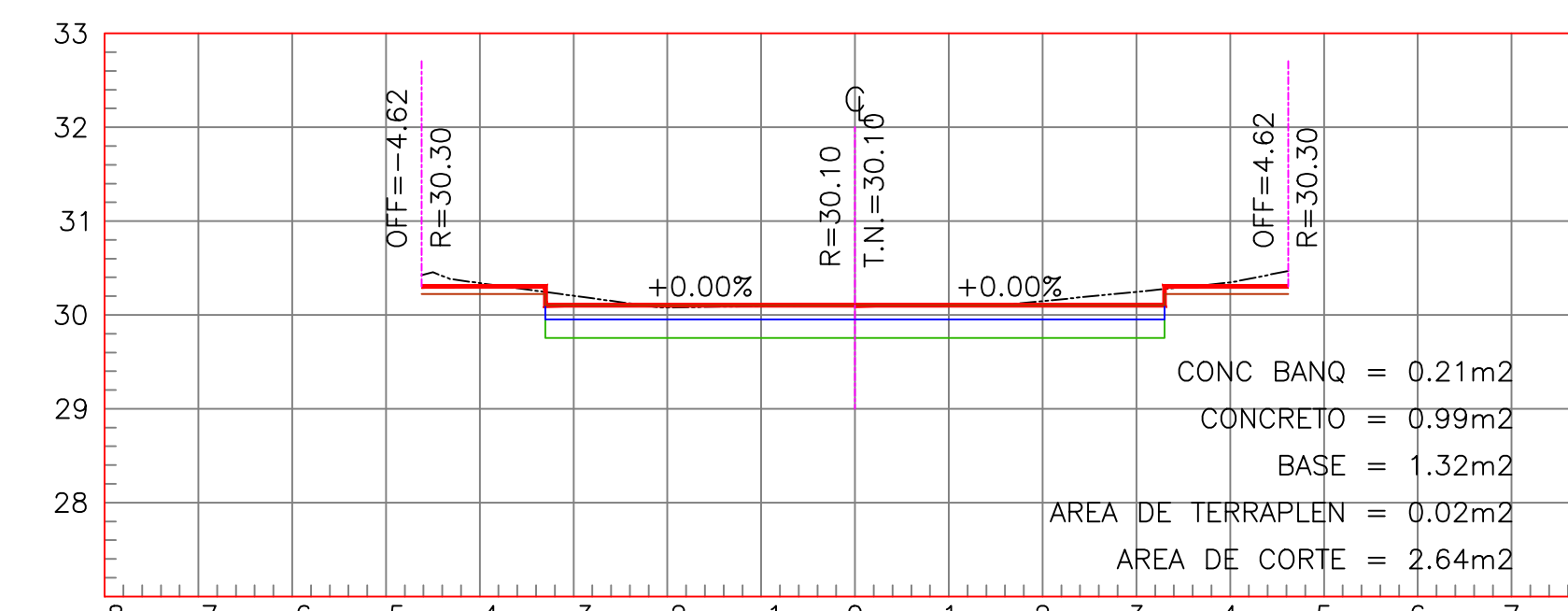
ESTACION 0+000.00

ESCALA HORIZONTAL 1 : 100
ESCALA VERTICAL 1 : 100



ESTACION 0+040.00

ESCALA HORIZONTAL 1 : 100
ESCALA VERTICAL 1 : 100



ESTACION 0+080.00

ESCALA HORIZONTAL 1 : 100
ESCALA VERTICAL 1 : 100