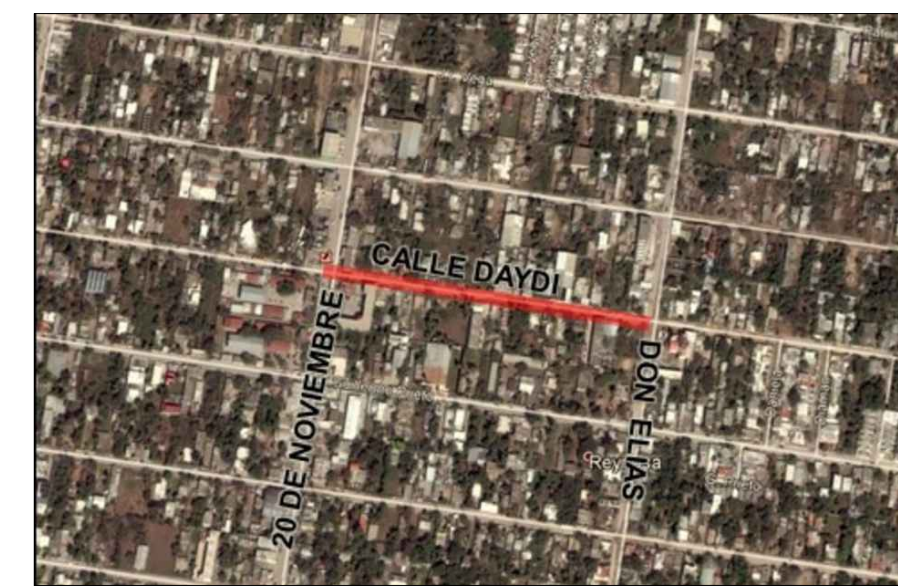


UBICACIÓN



SIMBOLOGIA

	PROYECTO PAVIMENTACION HIDRAULICA
	PAVIMENTO EXISTENTE CONCRETO
	PAVIMENTO EXISTENTE ASFALTO
	TERRACERIA
	GUARNICIÓN PROPUESTA
	ANDADOR PROPUESTO
	PARAMENTO
	CORDON EXISTENTE
	BANCO DE NIVEL
	POSTE DE C.F.E.
	POSTE DE TELEFONO
	POZO DE VISITA
	ESCURRIMIENTO NATURAL

R. AYUNTAMIENTO DE REYNOSA, TAM.
SECRETARÍA DE OBRAS PÚBLICAS, DESARROLLO URBANO Y MEDIO AMBIENTE

OBRA: PAVIMENTACION HIDRAULICA DE LA CALLE DEYDI
PLANO: TOP-001
FECHA: AGOSTO 2017

PLANO TOPOGRAFICO
ESC: S/E
UBICACION: ENTRE CALLE 20 DE NOVIEMBRE Y DON ELIAS
COLONIA: FRACC. REYNOSA
CIUDAD: REYNOSA

SECRETARIO DE OBRAS PÚBLICAS, DESARROLLO URBANO Y MEDIO AMBIENTE

ARQ. EDUARDO LÓPEZ ARIAS
SUB SECRETARIO DE DESARROLLO URBANO Y MEDIO AMBIENTE
SUB SECRETARIO DE OBRAS PÚBLICAS, Y CONSTRUCCIÓN

LIC. ROGELIO SAN MIGUEL RAMOS
ING. LEOPOLDO RDZ. SARMIENTO

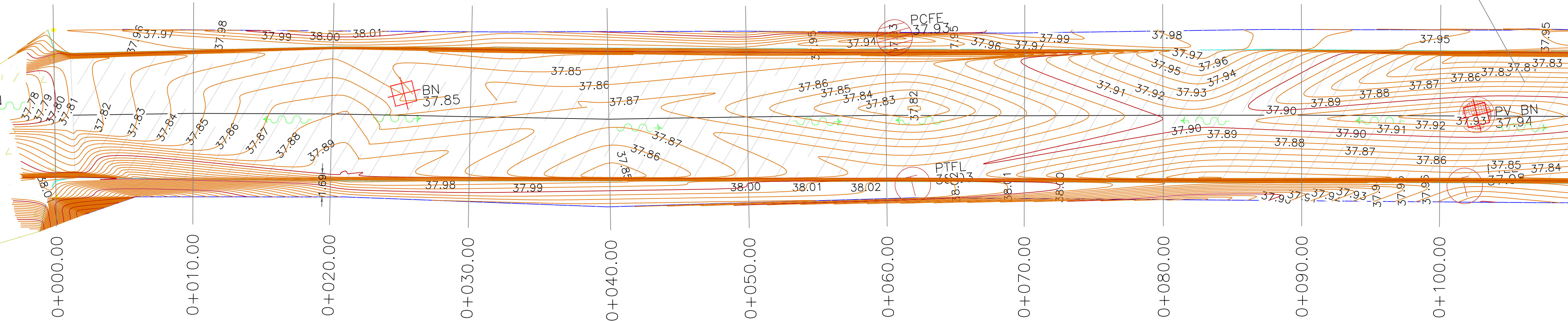
DIRECCION DE PROYECTOS:
ING. ERICK MOJICA CASTRO
JEFE DE INFRAESTRUCTURA Y VIALIDAD

DIRECTOR DE OBRAS PÚBLICAS:
ING. ROGELIO AVENDAÑO GARCÍA
PROYECTO

ING. CINTHIA PEREZ SOSA
ING. JULIA ZÚÑIGA PÉREZ

DEMOLICION DE CARP. EXISTENTE

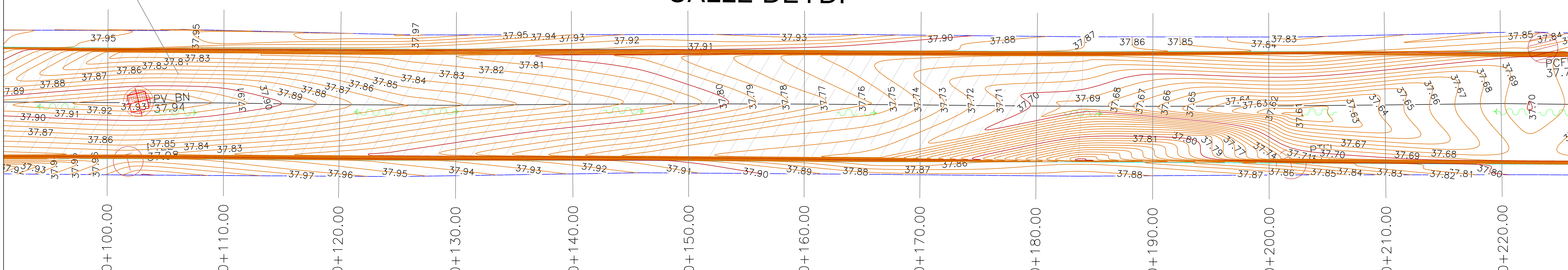
20 DE NOVIEMBRE



PLANTA GEOMETRICA
ESC. S/N

CALLE DEYDI

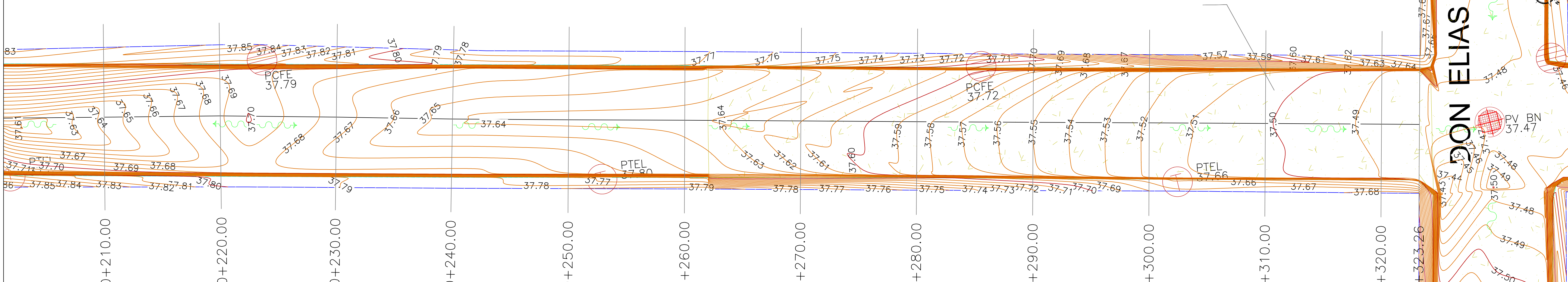
ARP. EXISTENTE



PLANTA GEOMETRICA
ESC. S/N

DEMOLICION DE CONC. EXISTENTE

DON ELIAS



PLANTA GEOMETRICA
ESC. S/N