

UBICACIÓN



SIMBOLOGIA

RAYA DE ALTO	
M-6	LINEA DE ALTO CON UNA LONGITUD VARIABLE, EL LIMITE DE LINEA DE ALTO CON UNA LONGITUD VARIABLE CON UN BLANCO CON APLICACION EN MODEPASA.
RAYA PARA CRUCE DE PEATONES (VALIDADES PRIMARIAS)	
M-7.1	LINEA PARA CRUCE DE PEATONES EN SEÑALAMIENTO DE ALTO EN UN CRUCE EN LA CALLE CON UN BLANCO CON APLICACION EN MODEPASA.
RAYA SEPARADORA DE SENTIDOS DE CIRCULACION	
M-1.1	LINEA CONTINUA AMPLIA PARA SEPARACION DE SENTIDOS CON INTERVALOS MAYORES A 30 METROS EN LOS SEÑALAMIENTOS DE TRAZADO Y SEÑALAMIENTO DE ALTO EN LA CALLE CON APLICACION EN MODEPASA.

SIMBOLOGIA SEÑALIZACION

	NOMENCLATURA DE CALLE
	SEÑAL DE ALTO
	LIMITE DE VELOCIDAD
	CRUCE DE PEATON
	REPOSICION DE LUMINARIA EXISTENTE



R. AYUNTAMIENTO DE REYNOSA, TAM.  
SECRETARÍA DE OBRAS PÚBLICAS, DESARROLLO URBANO Y MEDIO AMBIENTE

OBRA: PAVIMENTACION HIDRAULICA DE LA CALLE  
ROBLE

PLANO: SEÑ-001  
FECHA: JUNIO 2017

PLANO: SEÑALAMIENTO S/E  
ESC: UBICACION: ENTRE AV. DE LAS FLORES Y GENECIANA (LIMITE DE PROPIEDAD)  
COLONIA: PASEO DE LAS FLORES  
CIUDAD: REYNOSA

SECRETARIO DE OBRAS PÚBLICAS, DESARROLLO URBANO Y MEDIO AMBIENTE

ARQ. EDUARDO LÓPEZ ARIAS  
SUB SECRETARIO DE DESARROLLO URBANO Y MEDIO AMBIENTE

SUB SECRETARIO DE OBRAS PÚBLICAS, Y CONSTRUCCIÓN

C.P. JULIO BORREGO ZUBIRIA  
ING. LEOPOLDO RDZ. SARMIENTO

DIRECCION DE PROYECTOS:  
ING. ERICK MOJICA CASTRO

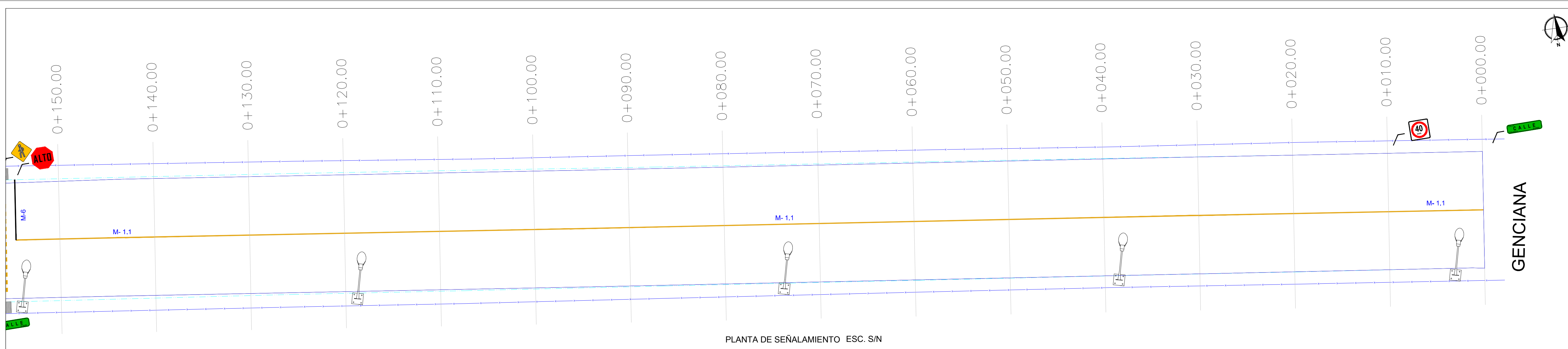
DIRECTOR DE OBRAS PÚBLICAS:  
ING. ROGELIO AVENDAÑO GARCÍA

JEFE DE INFRAESTRUCTURA Y VIALIDAD  
ING. CINTHIA PEREZ SOSA

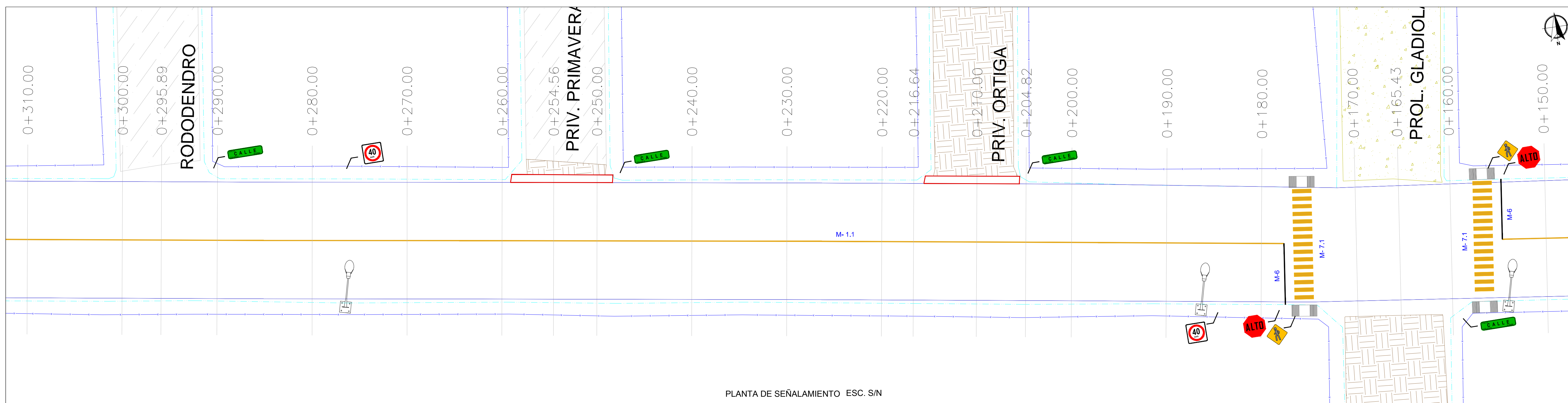
PROYECTÓ  
ING. CINTHIA PEREZ SOSA

ING. CINTHIA PEREZ SOSA

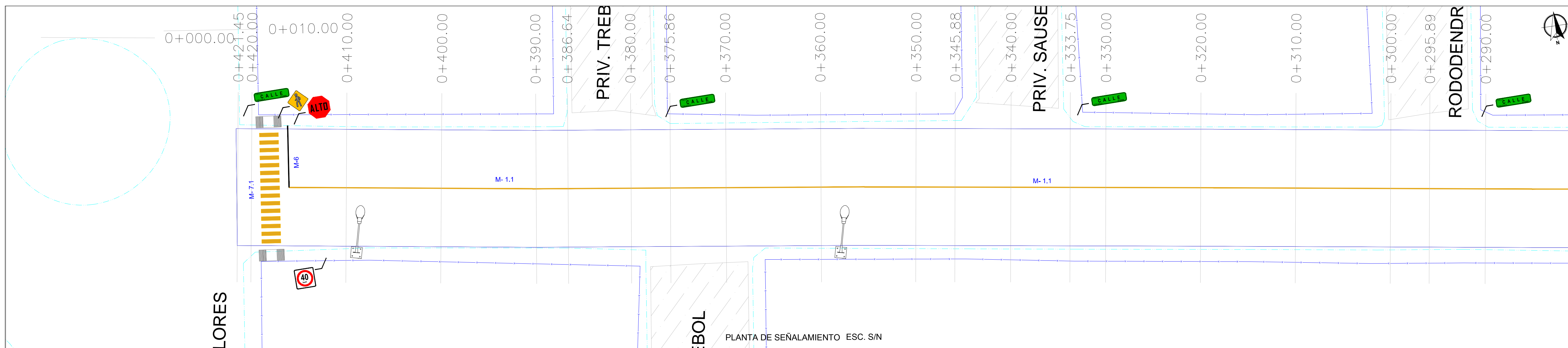
ING. CINTHIA PEREZ SOSA



PLANTA DE SEÑALAMIENTO ESC. S/N



PLANTA DE SEÑALAMIENTO ESC. S/N



PLANTA DE SEÑALAMIENTO ESC. S/N