





UBICACIÓN



SIMBOLOGIA

	TERRENO NATURAL
	RASANTE DE PROYECTO
	CONCRETO HIDRAULICO 15 CM
	BASE HIDRAULICA 25 CM



**R. AYUNTAMIENTO DE REYNOSA, TAM.
SECRETARÍA DE OBRAS PÚBLICAS, DESARROLLO
URBANO Y MEDIO AMBIENTE**

OBRA: PAVIMENTACION HIDRAULICA DE LA CALLE REYNOSA DIAZ	PLANO: SEC-003	FECHA: AGOSTO 2017
PLANO: SECCIONES DEL PROYECTO	ESC: S/E	UBICACION: ENTRE CALLE CANDIDO AGUILAR Y AV. RODOLFO TORRE CANTU COLONIA: TAMAULIPAS CIUDAD: REYNOSA

SECRETARIO DE OBRAS PÚBLICAS,
DESARROLLO URBANO Y MEDIO AMBIENTE

ARQ. EDUARDO LÓPEZ ARIAS
SUB SECRETARIO DE
DESARROLLO URBANO Y MEDIO
AMBIENTE

SUB SECRETARIO DE OBRAS
PÚBLICAS, Y CONSTRUCCIÓN

C.P. JULIO BORRERO ZUBIRIA
ING. LEOPOLDO RDZ. SARMIENTO

DIRECCION DE PROYECTOS:
ING. ERICK MOJICA CASTRO
JEFE DE INFRAESTRUCTURA Y
VIALIDAD

DIRECTOR DE OBRAS PÚBLICAS:
ING. ROGELIO AVENDAÑO GARCÍA
PROYECTO

ING. CINTHIA PEREZ SOSA
ARQ. JORGE CERVANTES

