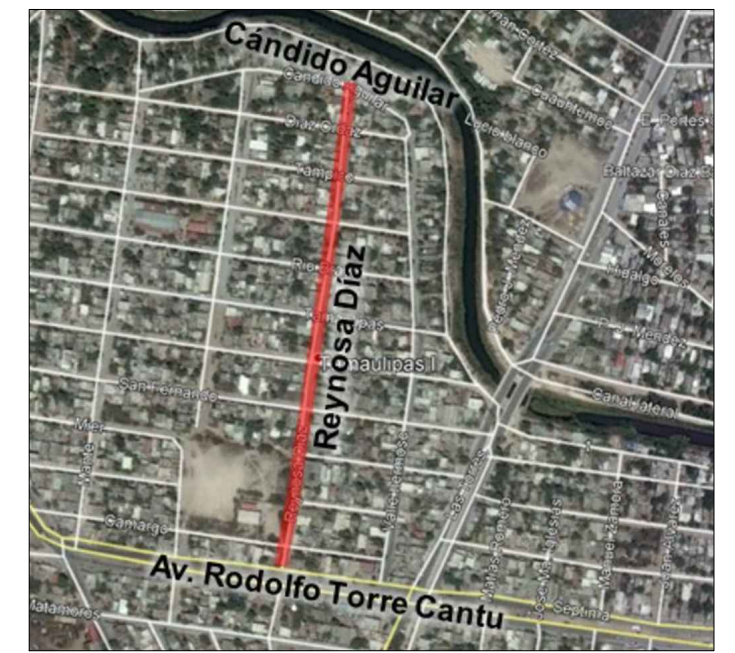


UBICACIÓN



SIMBOLOGIA

	PROYECTO PAVIMENTACION HIDRAULICA
	PAVIMENTO EXISTENTE CONCRETO
	PAVIMENTO EXISTENTE ASFALTO
	TERRACERIA
	PARAMENTO
	CORDON EXISTENTE
	CORDON PROPUESTO
	ANDADOR PROPUESTO
	BANCO DE NIVEL
	POSTE DE C.F.E.
	POSTE DE TELEFONO
	POZO DE VISITA
	ESTANCADO DE AGUA
	ESCURRIMIENTO NATURAL



R. AYUNTAMIENTO DE REYNOSA, TAM.  
SECRETARÍA DE OBRAS PÚBLICAS, DESARROLLO URBANO Y MEDIO AMBIENTE

OBRA: PAVIMENTACION HIDRAULICA DE LA CALLE **REYNOSA DIAZ** PLANO: **GEO-001** FECHA: AGOSTO 2017

PLANO: GEOMETRICO ESC: S/E UBICACION: ENTRE CALLE CANDIDO AGUILAR Y AV. RODOLFO TORRE CANTU COLONIA: TAMAUPLIPAS CIUDAD: REYNOSA

SECRETARIO DE OBRAS PÚBLICAS, DESARROLLO URBANO Y MEDIO AMBIENTE


ARQ. EDUARDO LÓPEZ ARIAS

SUB SECRETARIO DE DESARROLLO URBANO Y MEDIO AMBIENTE C.P. JULIO BORREGO ZUBIRIA SUB SECRETARIO DE OBRAS PÚBLICAS, Y CONSTRUCCION ING. LEOPOLDO RDZ. SARMIENTO


DIRECCION DE PROYECTOS: DIRECTOR DE OBRAS PÚBLICAS:

ING. ERICK MOJICA CASTRO JEFE DE INFRAESTRUCTURA Y VIALIDAD ING. ROGELIO AVENDAÑO GARCÍA PROYECTO

ING. CINTHIA PEREZ SOSA ARQ. JORGE CERVANTES



PLANTA GEOMETRICA ESC. S/N



PLANTA GEOMETRICA ESC. S/N