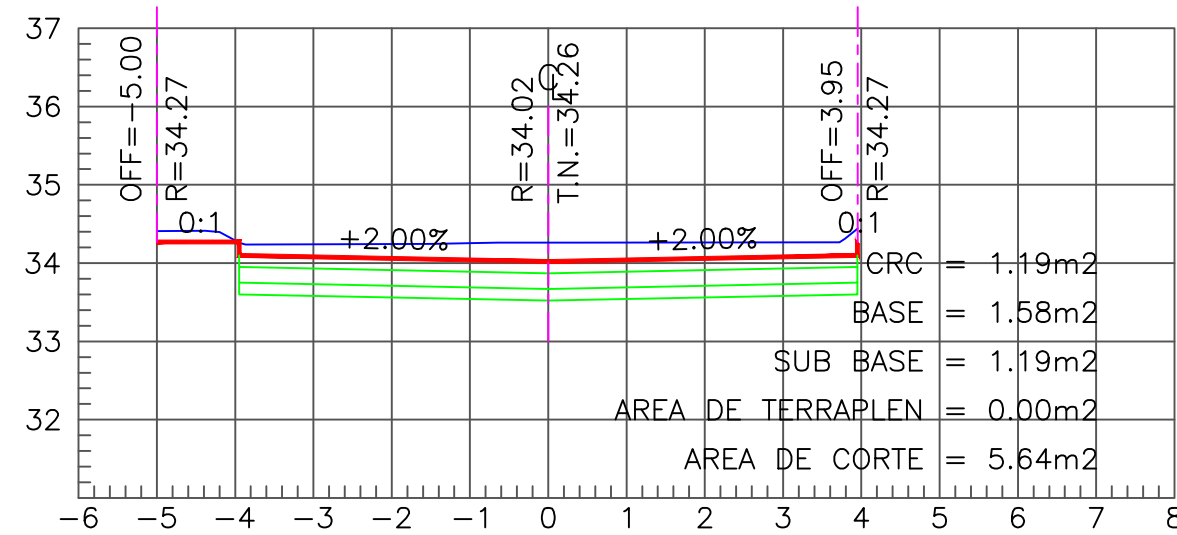
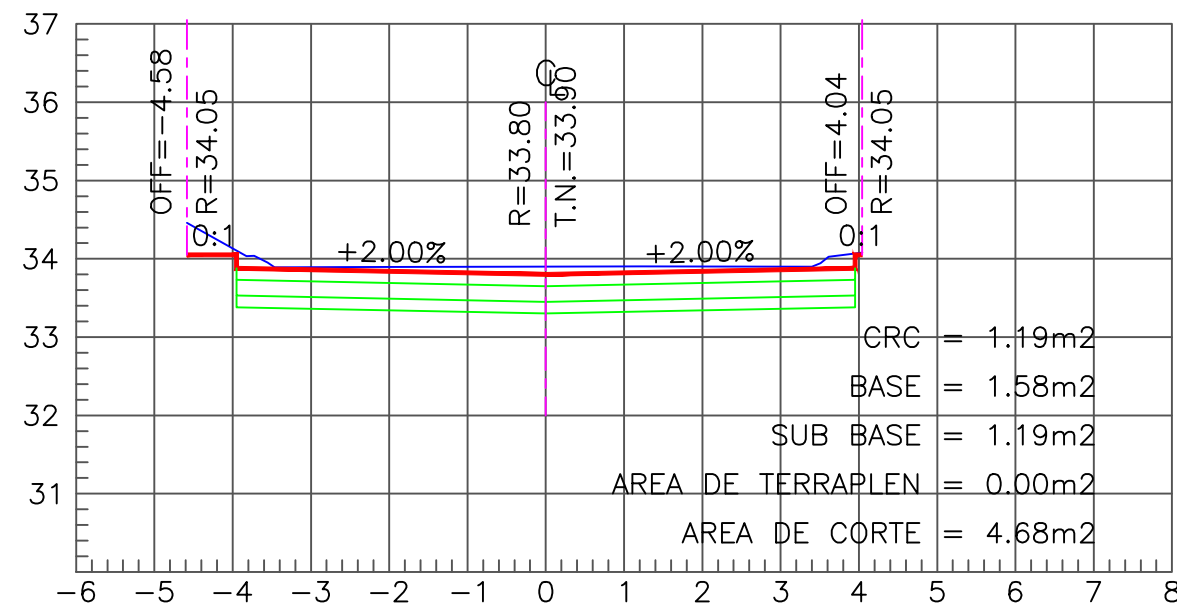


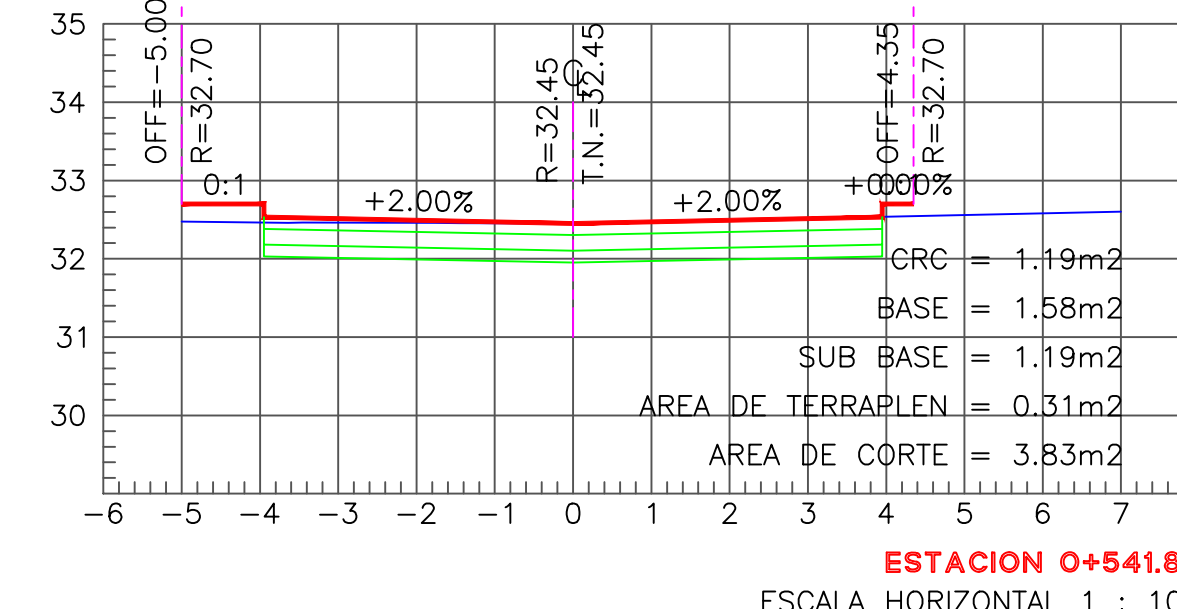
ESTACION 0+410.00
ESCALA HORIZONTAL 1 : 100
ESCALA VERTICAL 1 : 100



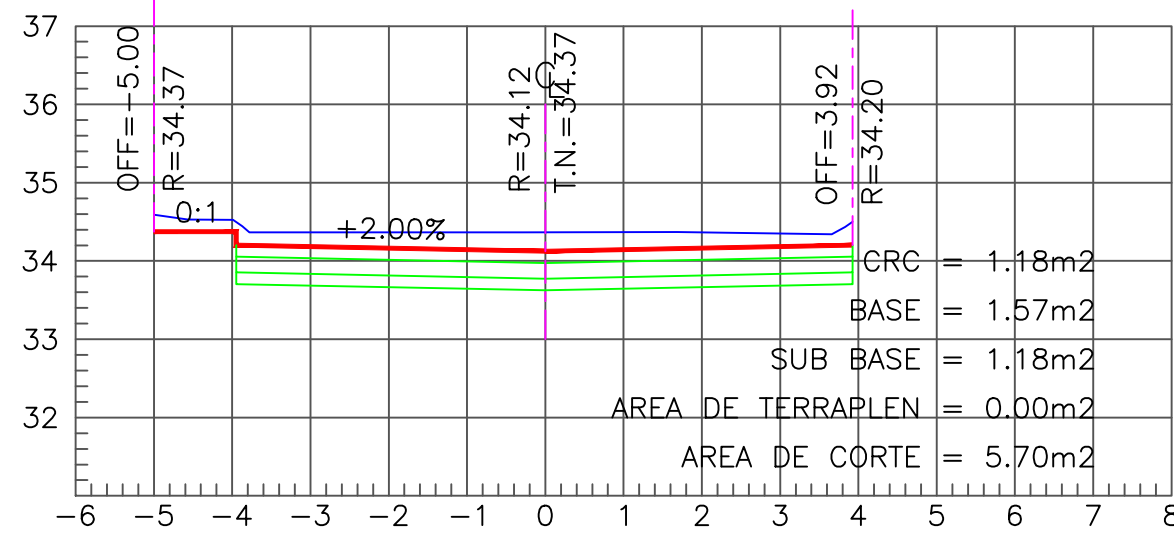
ESTACION 0+450.00
ESCALA HORIZONTAL 1 : 100
ESCALA VERTICAL 1 : 100



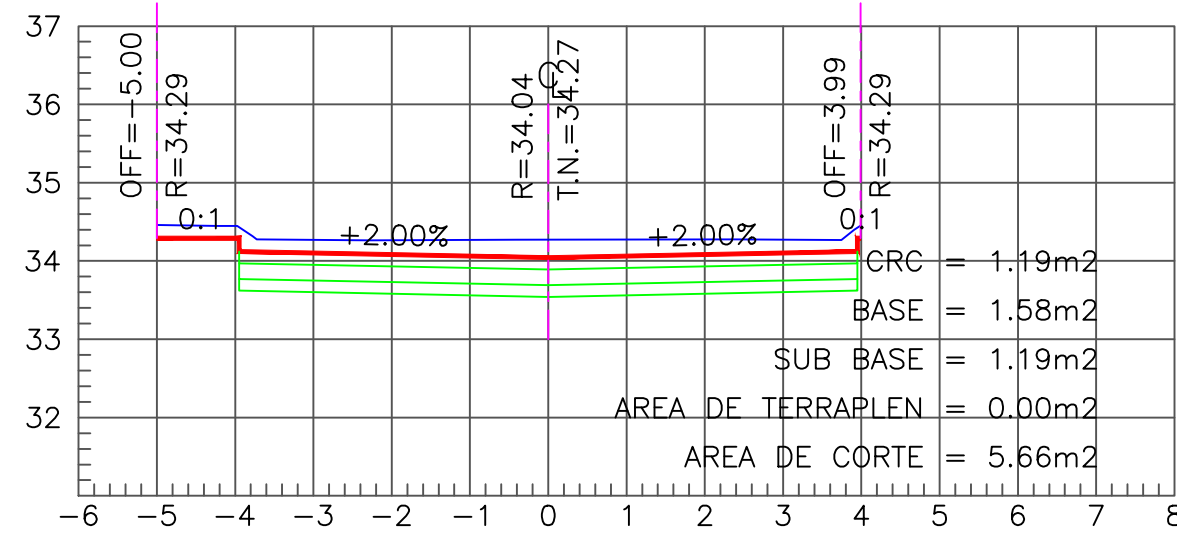
ESTACION 0+490.00
ESCALA HORIZONTAL 1 : 100
ESCALA VERTICAL 1 : 100



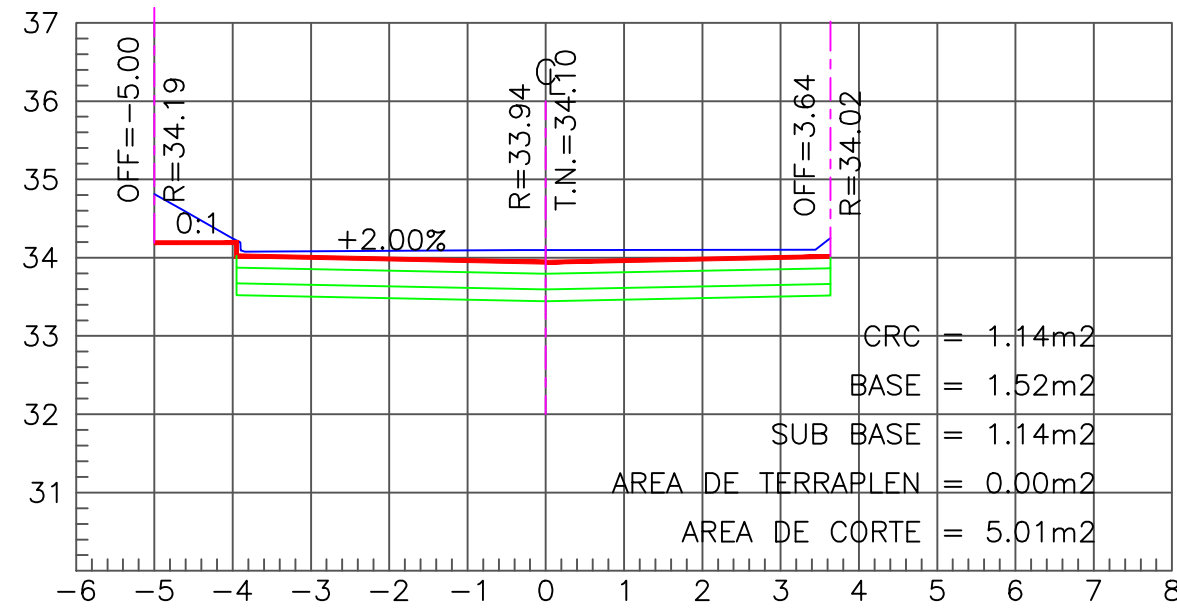
ESTACION 0+541.87
ESCALA HORIZONTAL 1 : 100
ESCALA VERTICAL 1 : 100



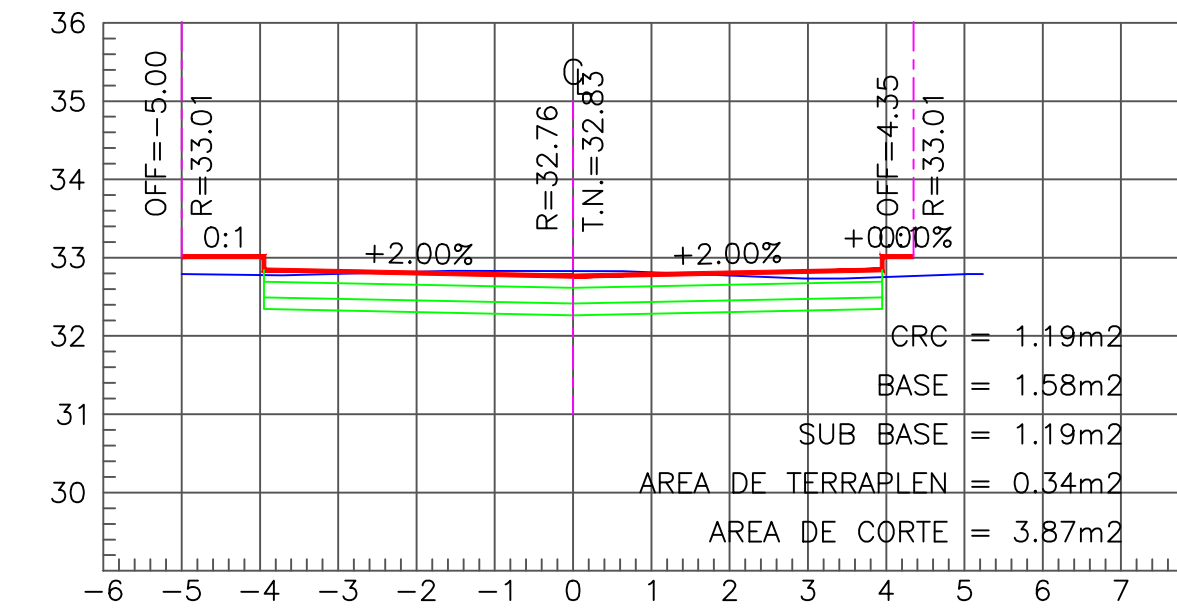
ESTACION 0+400.00
ESCALA HORIZONTAL 1 : 100
ESCALA VERTICAL 1 : 100



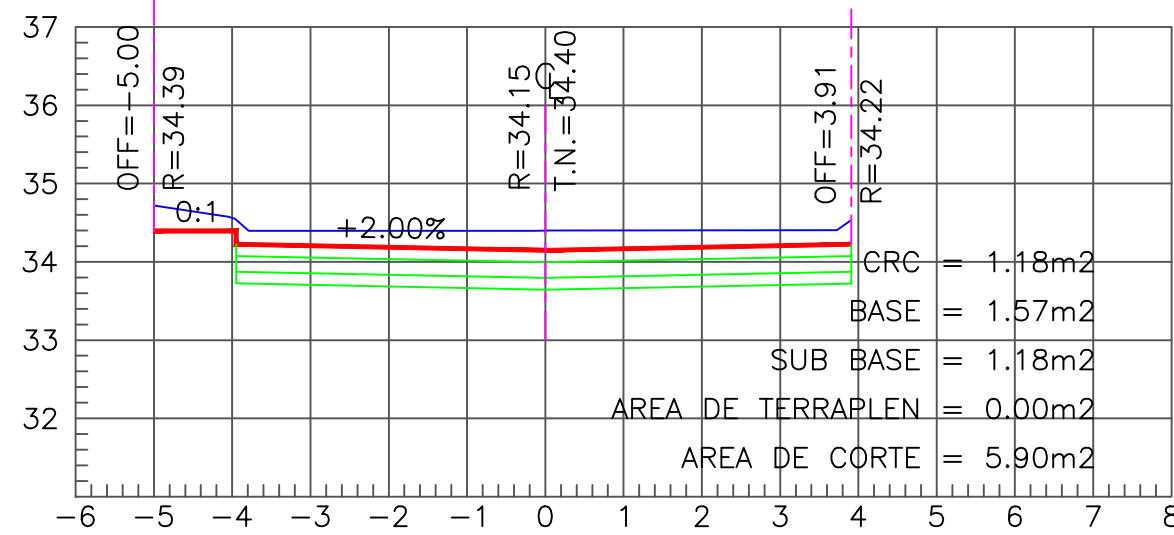
ESTACION 0+440.00
ESCALA HORIZONTAL 1 : 100
ESCALA VERTICAL 1 : 100



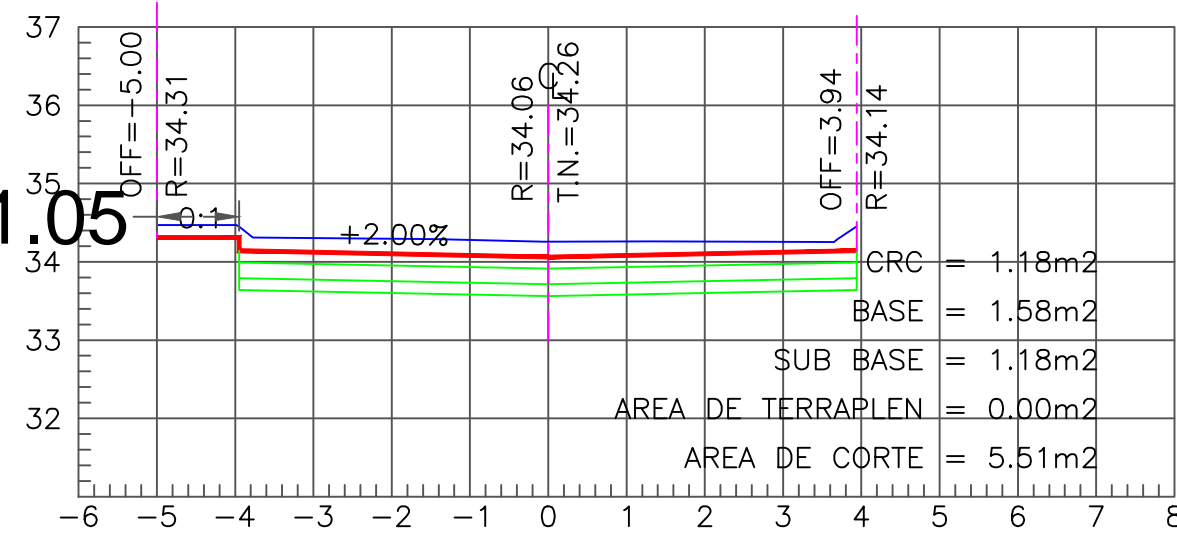
ESTACION 0+480.00
ESCALA HORIZONTAL 1 : 100
ESCALA VERTICAL 1 : 100



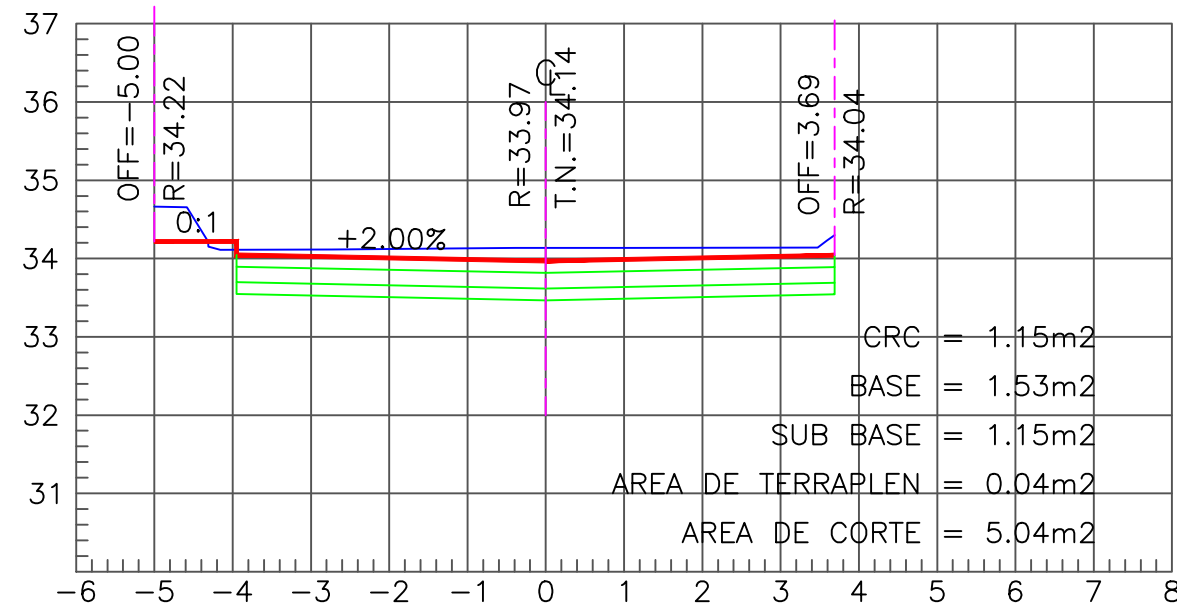
ESTACION 0+530.00
ESCALA HORIZONTAL 1 : 100
ESCALA VERTICAL 1 : 100



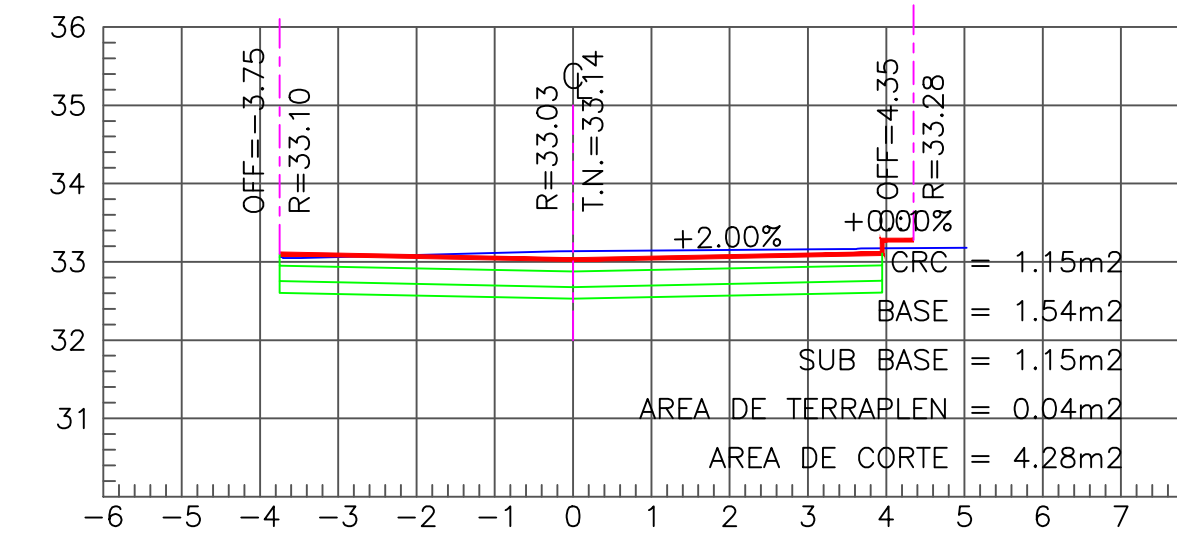
ESTACION 0+390.00
ESCALA HORIZONTAL 1 : 100
ESCALA VERTICAL 1 : 100



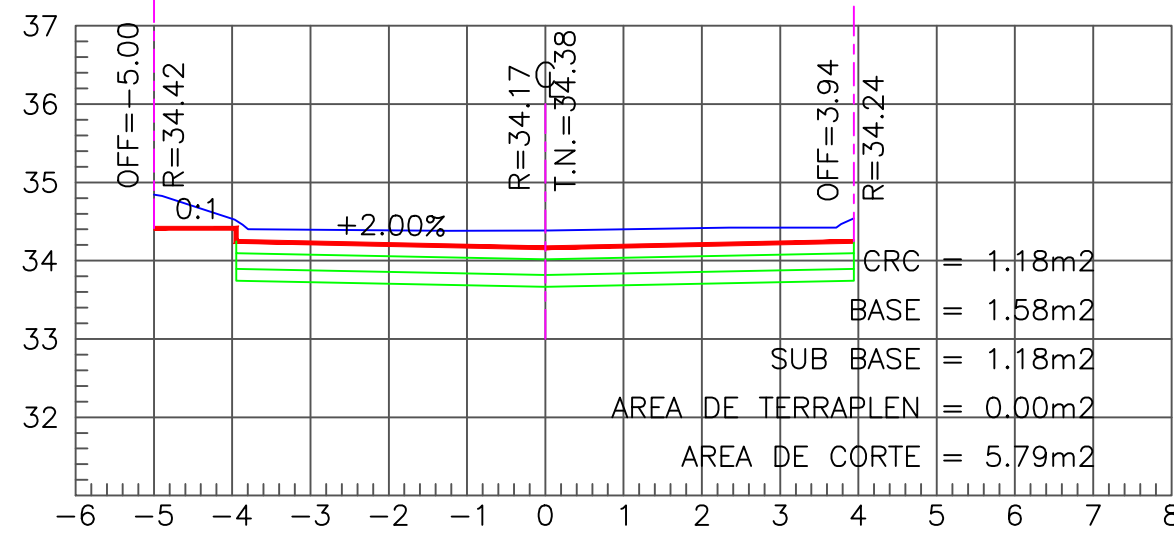
ESTACION 0+430.00
ESCALA HORIZONTAL 1 : 100
ESCALA VERTICAL 1 : 100



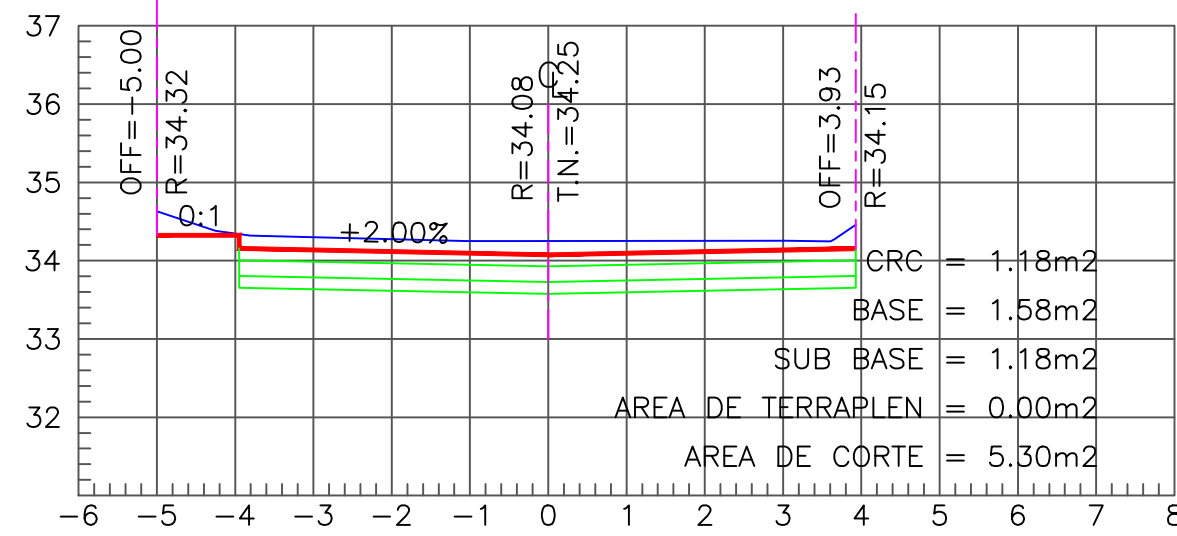
ESTACION 0+475.50
ESCALA HORIZONTAL 1 : 100
ESCALA VERTICAL 1 : 100



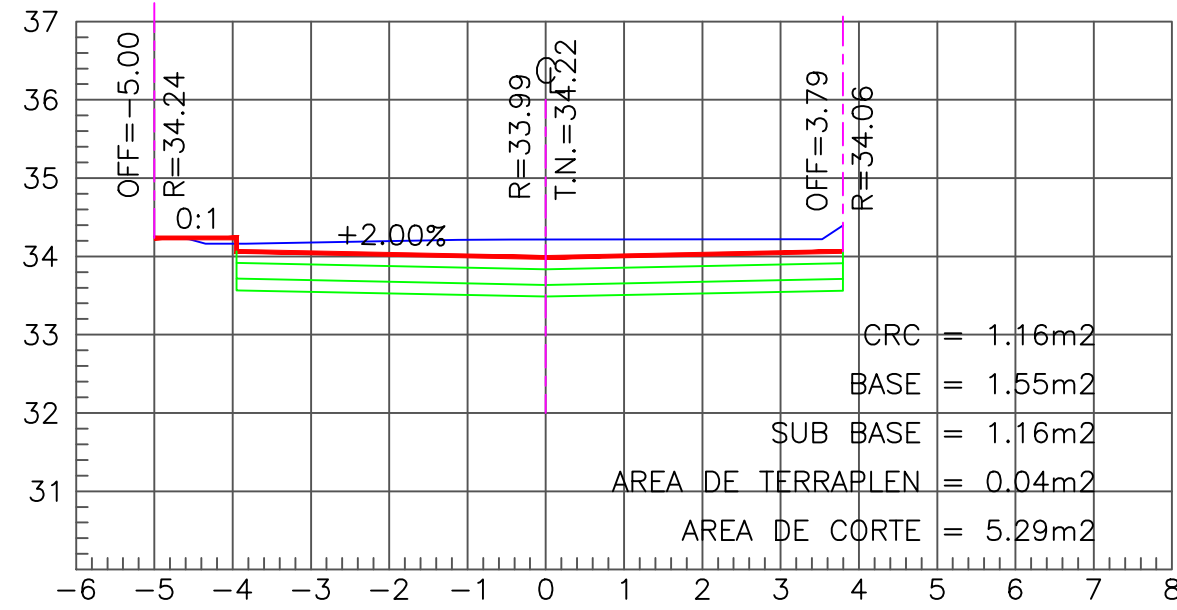
ESTACION 0+520.00
ESCALA HORIZONTAL 1 : 100
ESCALA VERTICAL 1 : 100



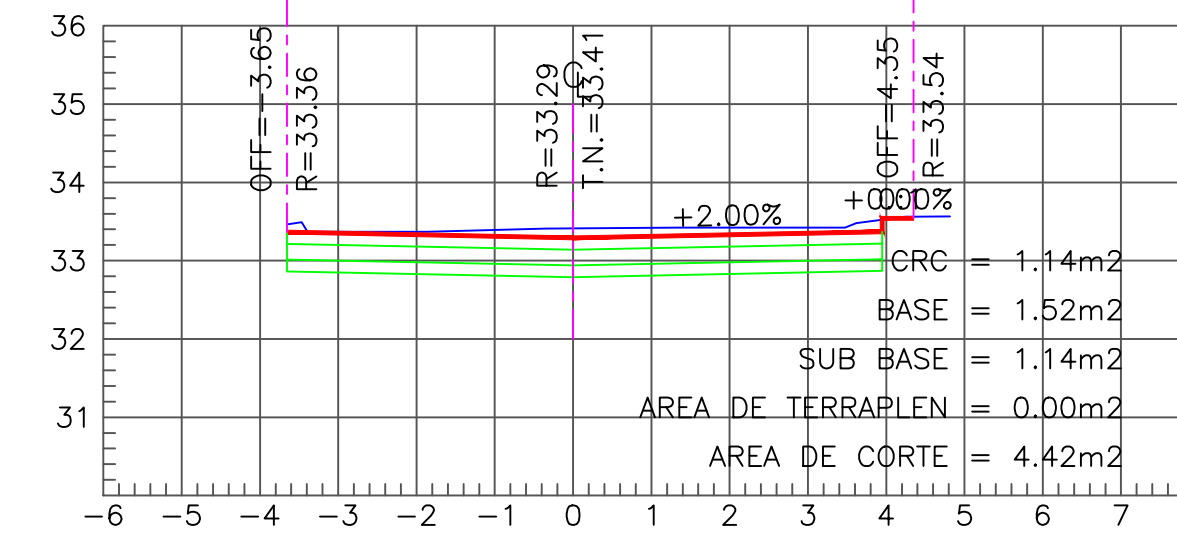
ESTACION 0+380.00
ESCALA HORIZONTAL 1 : 100
ESCALA VERTICAL 1 : 100



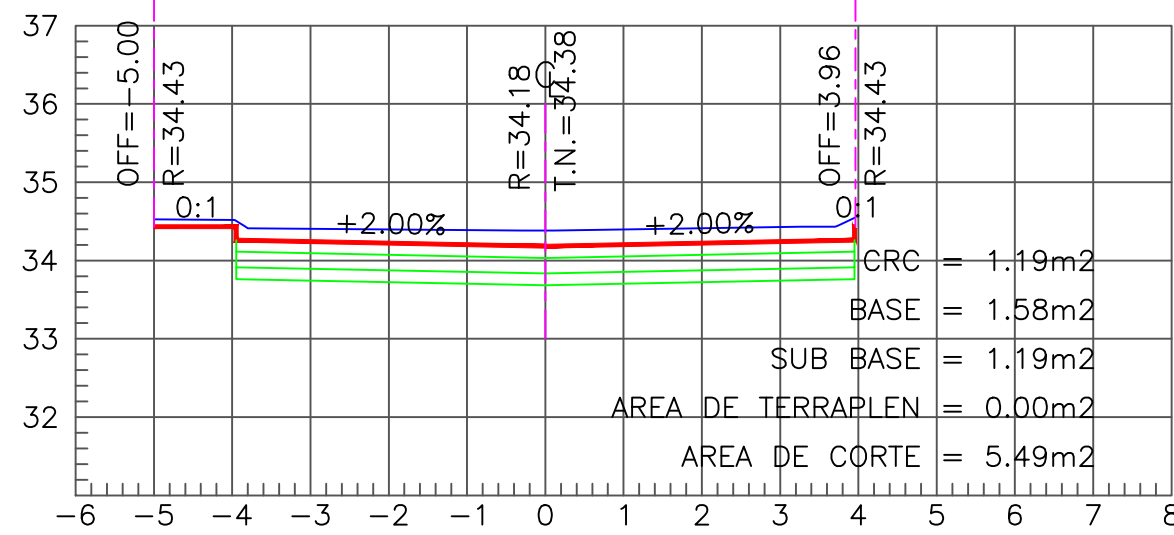
ESTACION 0+423.57
ESCALA HORIZONTAL 1 : 100
ESCALA VERTICAL 1 : 100



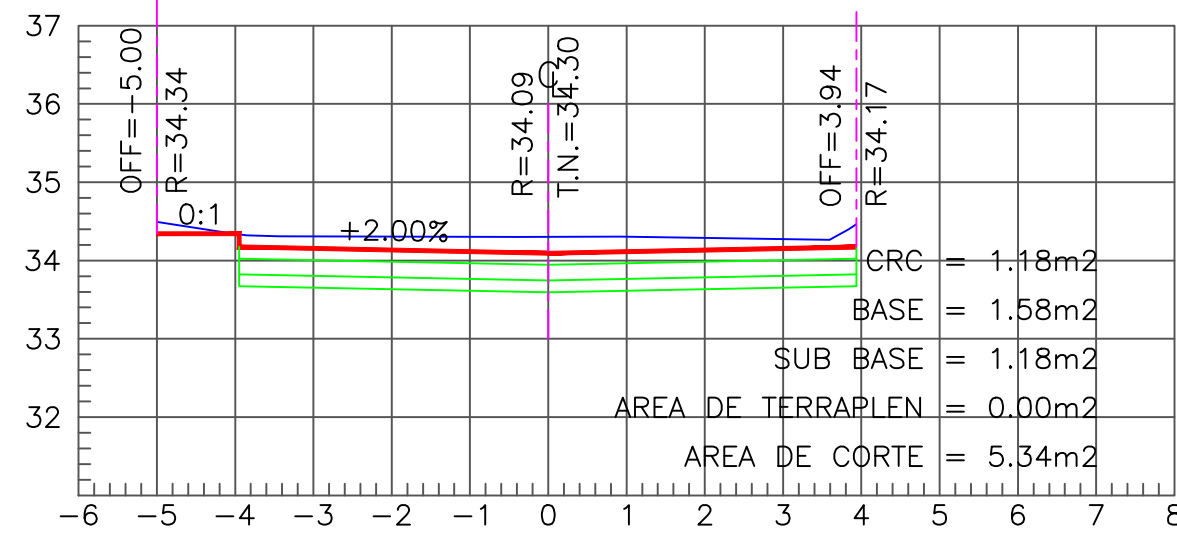
ESTACION 0+466.34
ESCALA HORIZONTAL 1 : 100
ESCALA VERTICAL 1 : 100



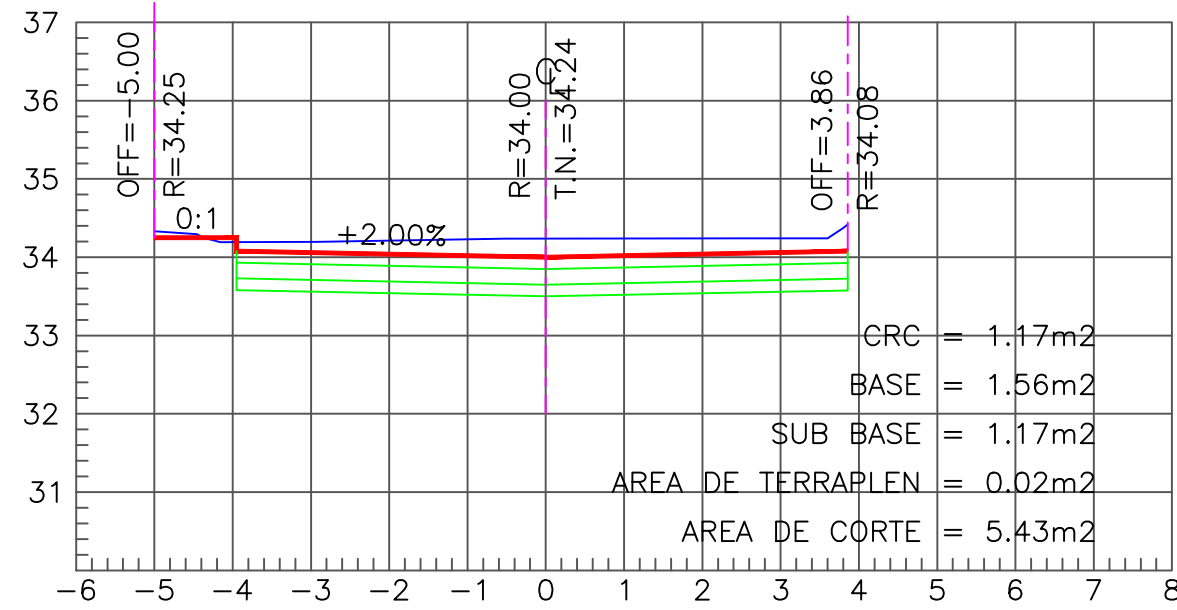
ESTACION 0+510.00
ESCALA HORIZONTAL 1 : 100
ESCALA VERTICAL 1 : 100



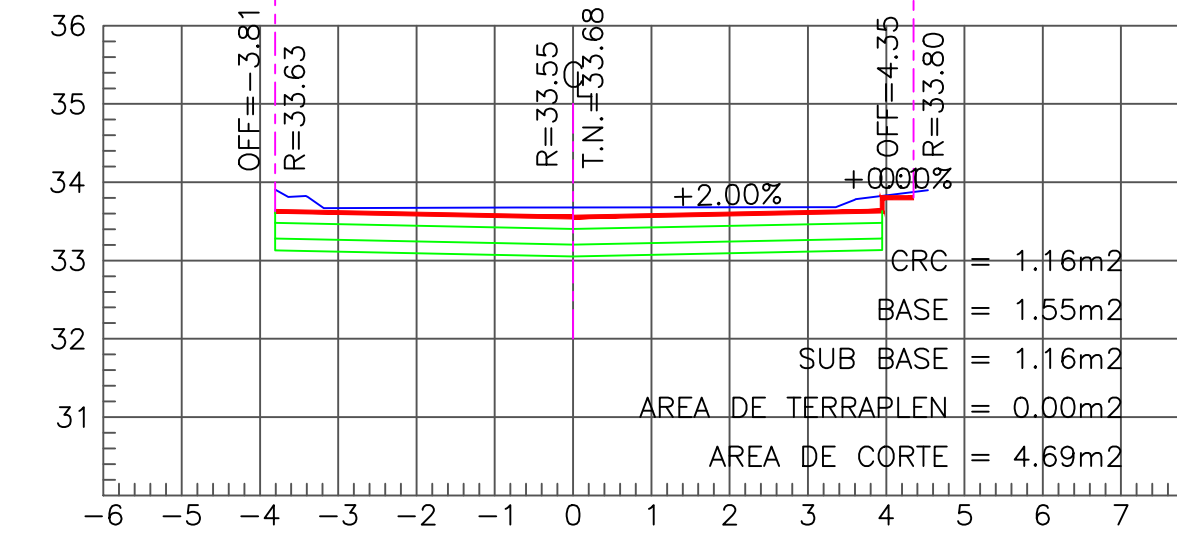
ESTACION 0+371.89
ESCALA HORIZONTAL 1 : 100
ESCALA VERTICAL 1 : 100



ESTACION 0+414.83
ESCALA HORIZONTAL 1 : 100
ESCALA VERTICAL 1 : 100



ESTACION 0+480.00
ESCALA HORIZONTAL 1 : 100
ESCALA VERTICAL 1 : 100



ESTACION 0+500.00
ESCALA HORIZONTAL 1 : 100
ESCALA VERTICAL 1 : 100



SIMBOLOGIA	
	TERRENO NATURAL
	RASANTE DE PROYECTO
	CONCRETO HIDRAULICO .15 CM
	BASE HIDRAULICA .20 CM
	SUB BASE BANCO TIPO REVESTIMIENTO .15 CM



R. AYUNTAMIENTO DE REYNOSA, TAM.		
SECRETARÍA DE OBRAS PÚBLICAS, DESARROLLO URBANO Y MEDIO AMBIENTE		
OBRA: PAVIMENTACION HIDRAULICA DE LA AV. REVOLUCION	PLANO: SEC-003	FECHA: AGOSTO 2017
PLANO: SECCIONES DE PROYECTO	ESC: UBICACION: ENTRE BLVD. LUIS DONALDO COLOSIO Y CALLE GRAL. PABLO LOPEZ S/E COLONIA: FRANCISCO VILLA CIUDAD: REYNOSA	
SECRETARIO DE OBRAS PÚBLICAS, DESARROLLO URBANO Y MEDIO AMBIENTE		
ARQ. EDUARDO LÓPEZ ARIAS		
SUB SECRETARIO DE DESARROLLO URBANO Y MEDIO AMBIENTE	SUB SECRETARIO DE OBRAS PÚBLICAS, Y CONSTRUCCIÓN	
C.P. JULIO BORRERO ZUBIRIA	ING. LEOPOLDO RDZ. SARMIENTO	
DIRECCION DE PROYECTOS:		DIRECTOR DE OBRAS PÚBLICAS,
ING. ERICK MOJICA CASTRO		ING. ROGELIO AVENDAÑO GARCÍA
JEFE DE INFRAESTRUCTURA Y VIALIDAD		PROYECTÓ
ING. CINTHIA PEREZ SOSA		ARQ. JORGE CERVANTES