



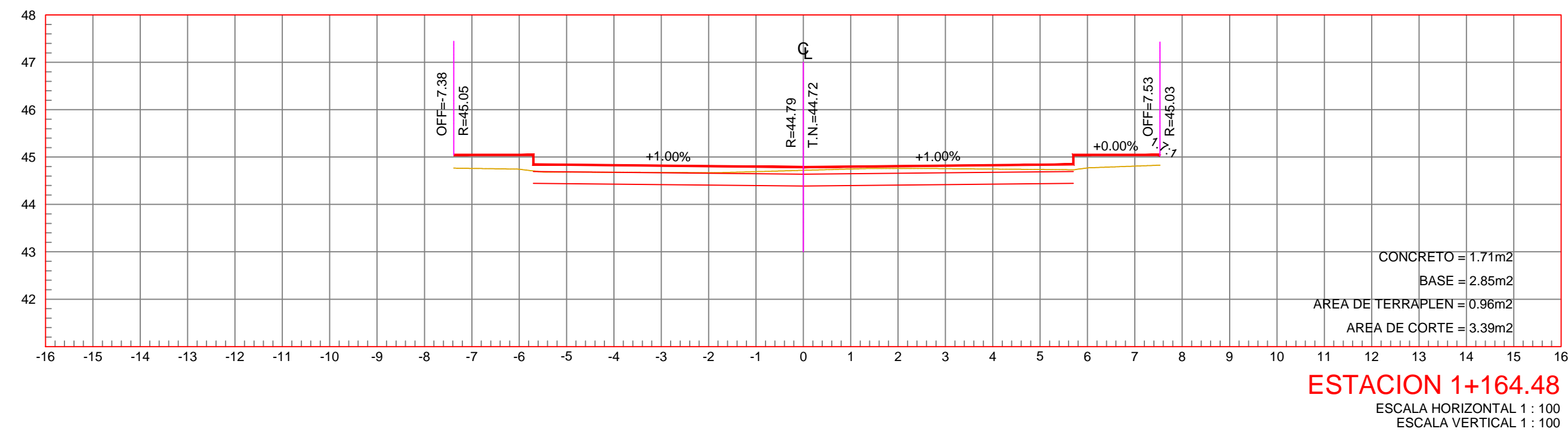


**SIMBOLOGIA**

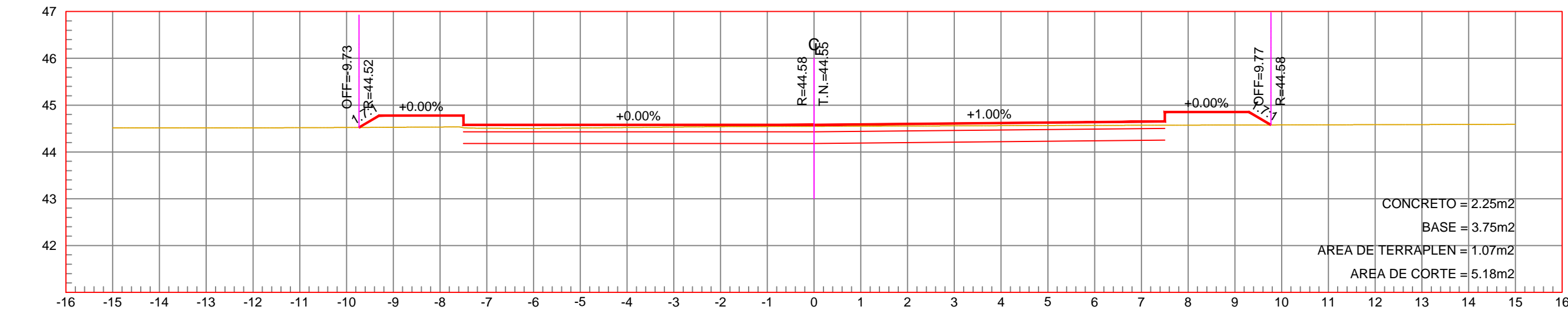
	TERRENO NATURAL
	RASANTE DE PROYECTO
	CONCRETO HIDRAULICO 15 CM
	BASE HIDRAULICA 25 CM

**R. AYUNTAMIENTO DE REYNOSA, TAM.**  
**SECRETARÍA DE OBRAS PÚBLICAS, DESARROLLO URBANO Y MEDIO AMBIENTE**

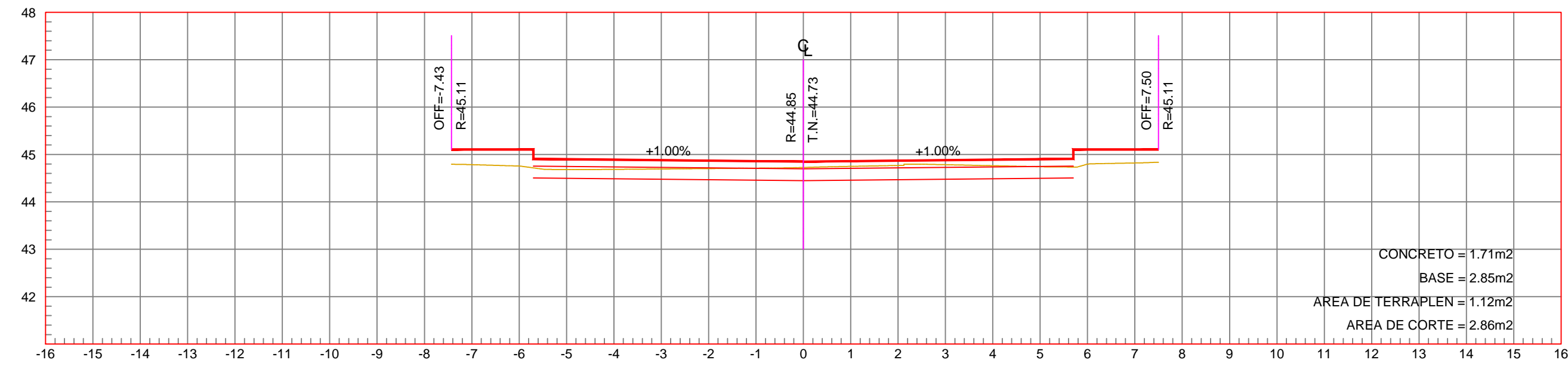
OBRA: PAVIMENTACION HIDRAULICA DE LA CALLE <b>PINO</b>	PLANO: <b>SEC-003</b>	FECHA: JULIO 2017
PLANO: SECCIONES DE PROYECTO	ESC: S/E	UBICACION: RIO KASAI Y PICO DE BROAD COLONIA: FRACC. BALCONES DE ALCALA CIUDAD: REYNOSA, TAMAULIPAS
SECRETARIO DE OBRAS PÚBLICAS, DESARROLLO URBANO Y MEDIO AMBIENTE		
ARQ. EDUARDO LÓPEZ ARIAS		
SUB SECRETARIO DE DESARROLLO URBANO Y MEDIO AMBIENTE	SUB SECRETARIO DE OBRAS PÚBLICAS, Y CONSTRUCCIÓN	
C.P. JULIO BORREGO ZUBIRIA	ING. LEOPOLDO RDZ SARMIENTO	
DIRECCION DE PROYECTOS:	DIRECTOR DE OBRAS PÚBLICAS:	
ING. ERICK MOJICA CASTRO	ING. ROGELIO AVENDAÑO GARCÍA	
JEFE DE INFRAESTRUCTURA Y VIALIDAD	PROYECTO	
ING. CINTHIA PEREZ SOSA	ING. CINTHIA PEREZ SOSA	



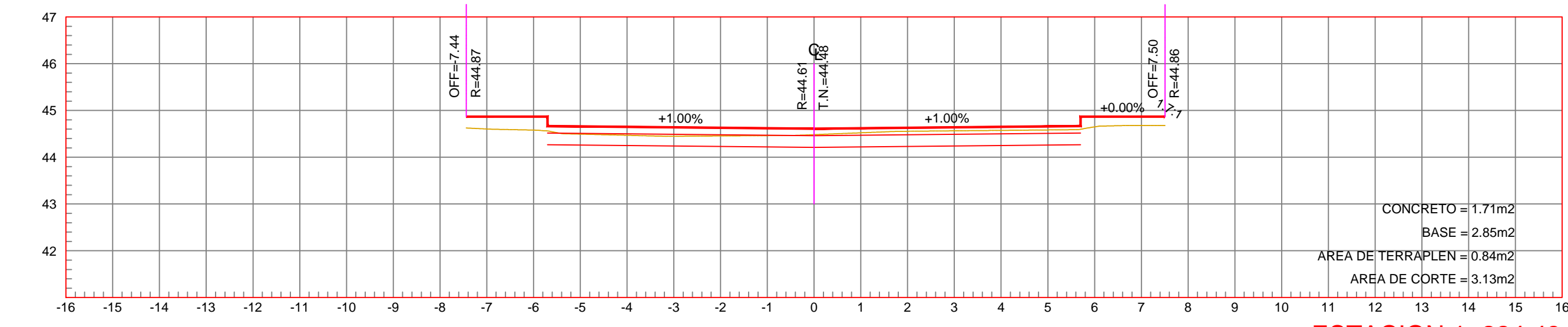
**ESTACION 1+164.48**  
ESCALA HORIZONTAL 1 : 100  
ESCALA VERTICAL 1 : 100



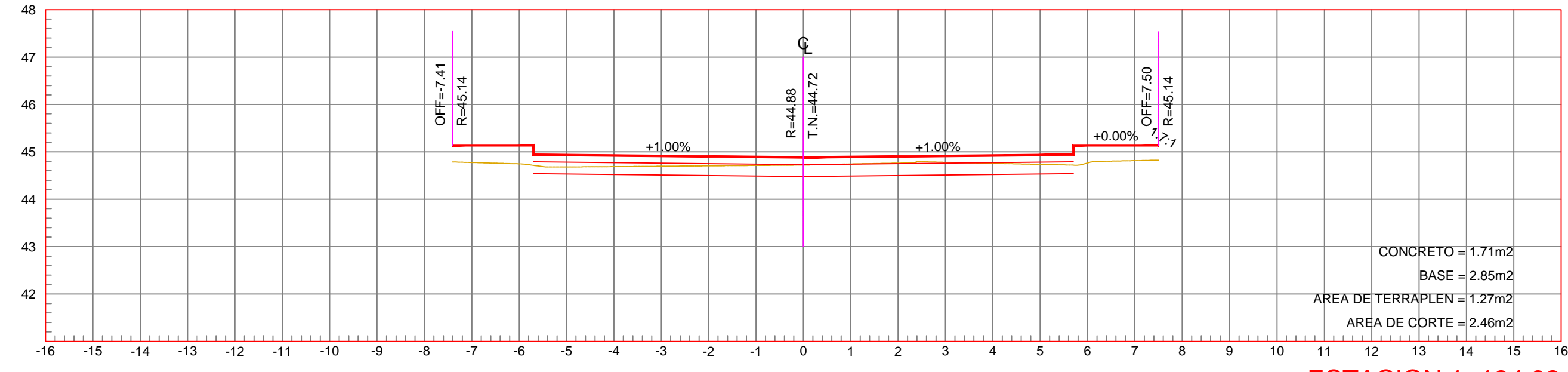
**ESTACION 1+234.96**  
ESCALA HORIZONTAL 1 : 100  
ESCALA VERTICAL 1 : 100



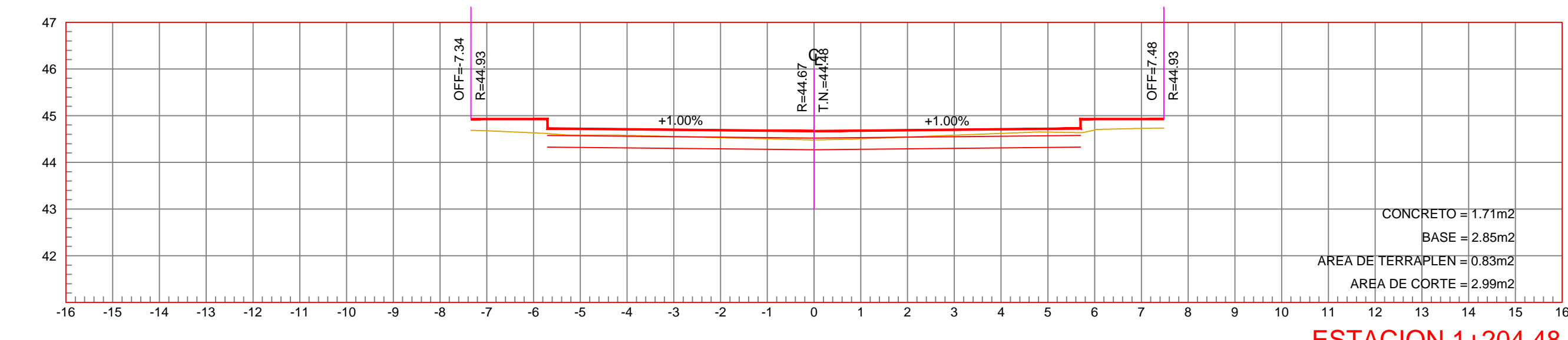
**ESTACION 1+144.48**  
ESCALA HORIZONTAL 1 : 100  
ESCALA VERTICAL 1 : 100



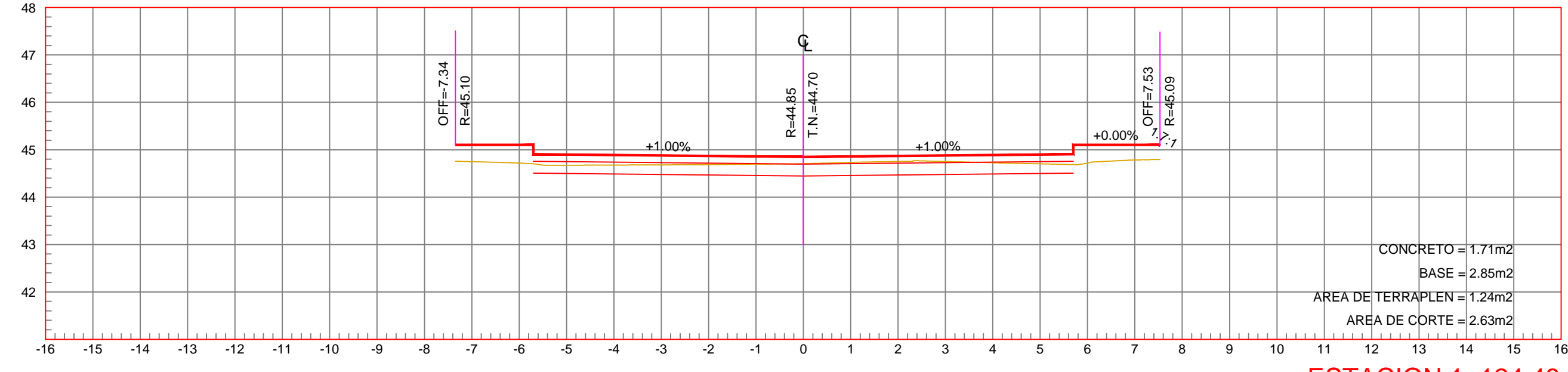
**ESTACION 1+224.88**  
ESCALA HORIZONTAL 1 : 100  
ESCALA VERTICAL 1 : 100



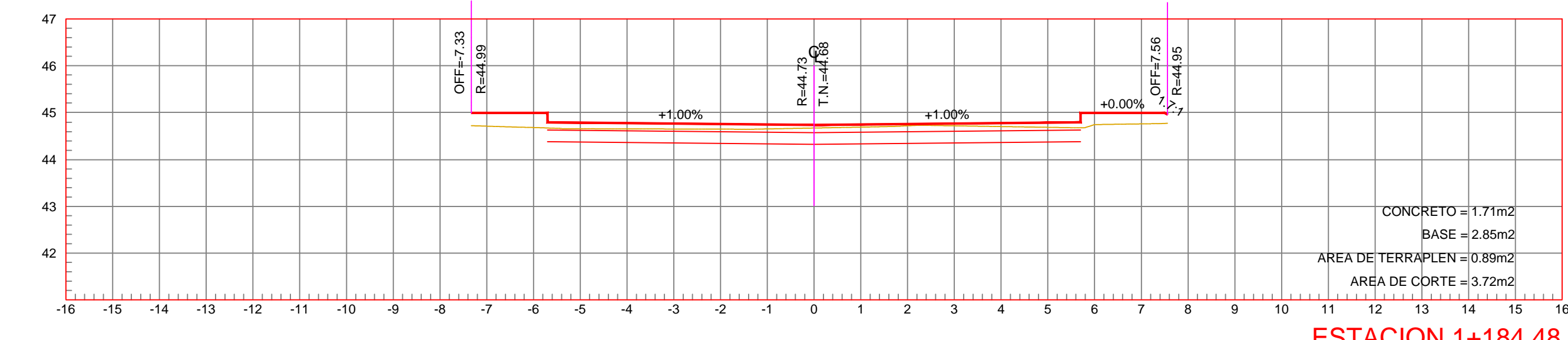
**ESTACION 1+134.02**  
ESCALA HORIZONTAL 1 : 100  
ESCALA VERTICAL 1 : 100



**ESTACION 1+204.88**  
ESCALA HORIZONTAL 1 : 100  
ESCALA VERTICAL 1 : 100



**ESTACION 1+124.48**  
ESCALA HORIZONTAL 1 : 100  
ESCALA VERTICAL 1 : 100



**ESTACION 1+184.48**  
ESCALA HORIZONTAL 1 : 100  
ESCALA VERTICAL 1 : 100