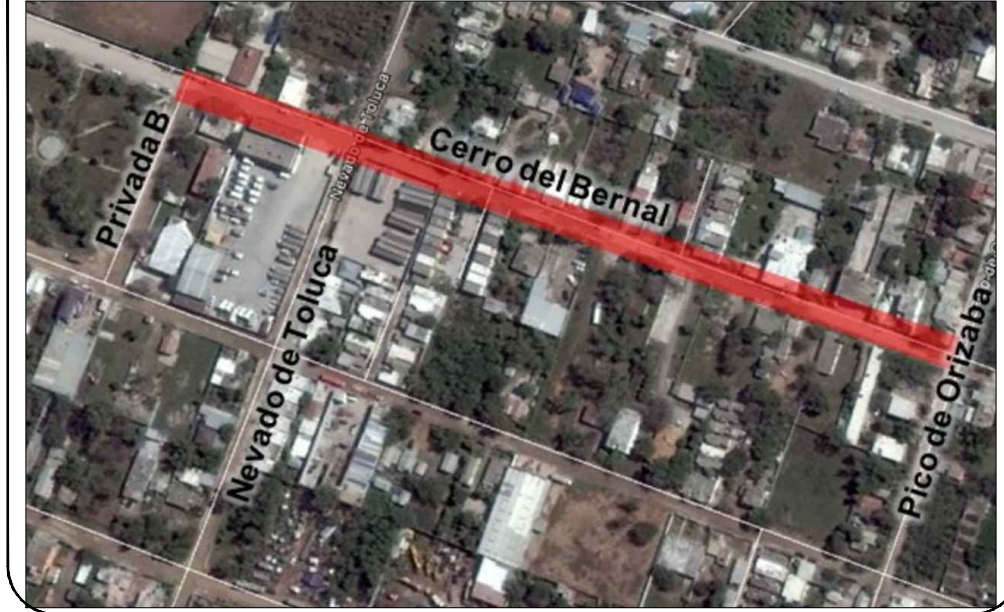



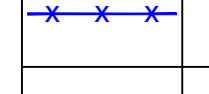

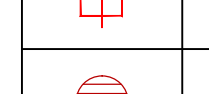
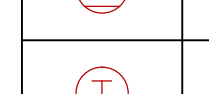
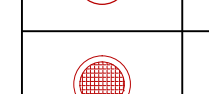
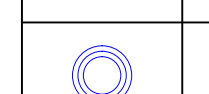
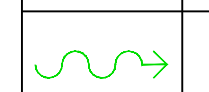



UBICACIÓN



SIMBOLOGIA

	PAVIMENTO EXISTENTE CONCRETO
	PAVIMENTO EXISTENTE ASFALTO
	TERRACERIA
	PARAMENTO
	CORDON EXISTENTE
	BANCO DE NIVEL
	POSTE DE C.F.E.
	POSTE DE TELEFONO
	POZO DE VISITA
	ESTANCADO DE AGUA
	ESCURRIMIENTO NATURAL

R. AYUNTAMIENTO DE REYNOSA, TAM.
SECRETARÍA DE OBRAS PÚBLICAS, DESARROLLO URBANO Y MEDIO AMBIENTE

OBRA: PAVIMENTACION HIDRAULICA DE LA CALLE CERRO DEL BERNAL	PLANO: TOP-001	FECHA: JULIO /2017
PLANO: TOPOGRAFICO	ESC: S/E	UBICACION: ENTRE CALLE PRIVADA B Y PICO DE ORIZABA. COLONIA: ALMAGUER. CIUDAD: REYNOSA, TAMAULIPAS

SECRETARIO DE OBRAS PÚBLICAS, DESARROLLO URBANO Y MEDIO AMBIENTE

ARQ. EDUARDO LÓPEZ ARIAS
SUB SECRETARIO DE DESARROLLO URBANO Y MEDIO AMBIENTE

SUB SECRETARIO DE OBRAS PÚBLICAS, Y CONSTRUCCIÓN
C.P. JULIO BORRERO ZUBIRIA

DIRECCION DE PROYECTOS: ING. ERICK MOJICA CASTRO
JEFE DE INFRAESTRUCTURA Y VIALIDAD

DIRECTOR DE OBRAS PÚBLICAS: ING. ROGELIO AVENDAÑO GARCÍA
PROYECTÓ

ING. CINTHIA PEREZ SOSA

ING. CINTHIA PEREZ S.

