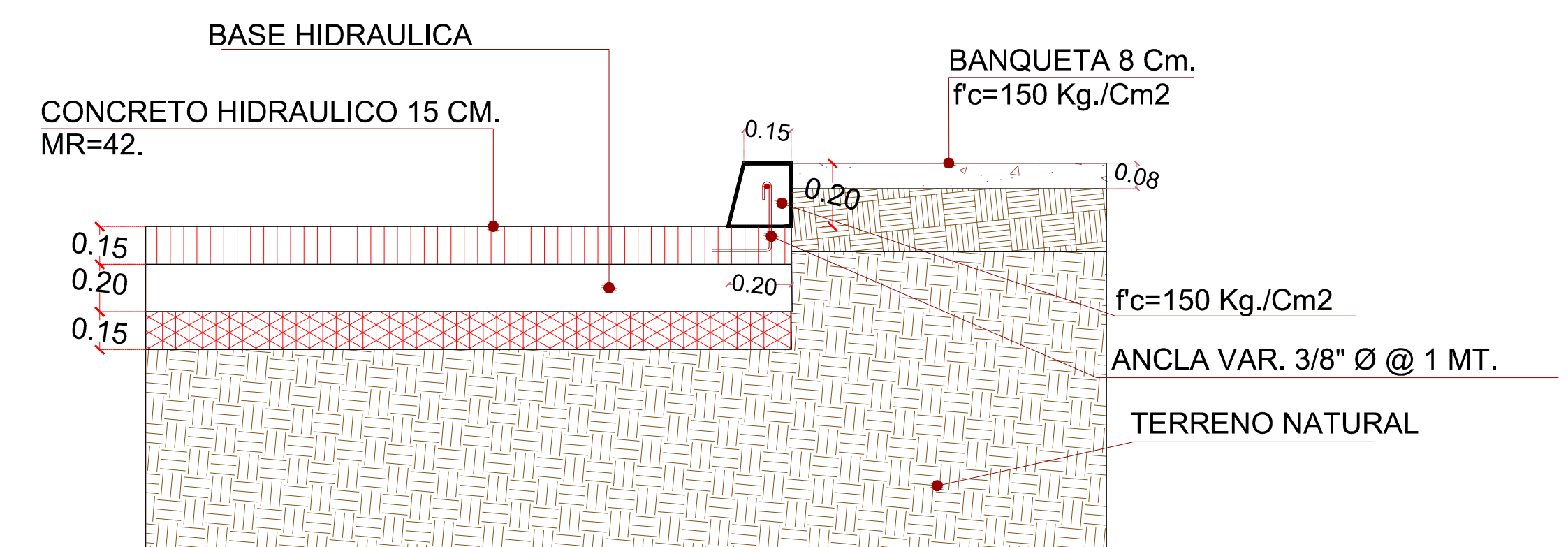
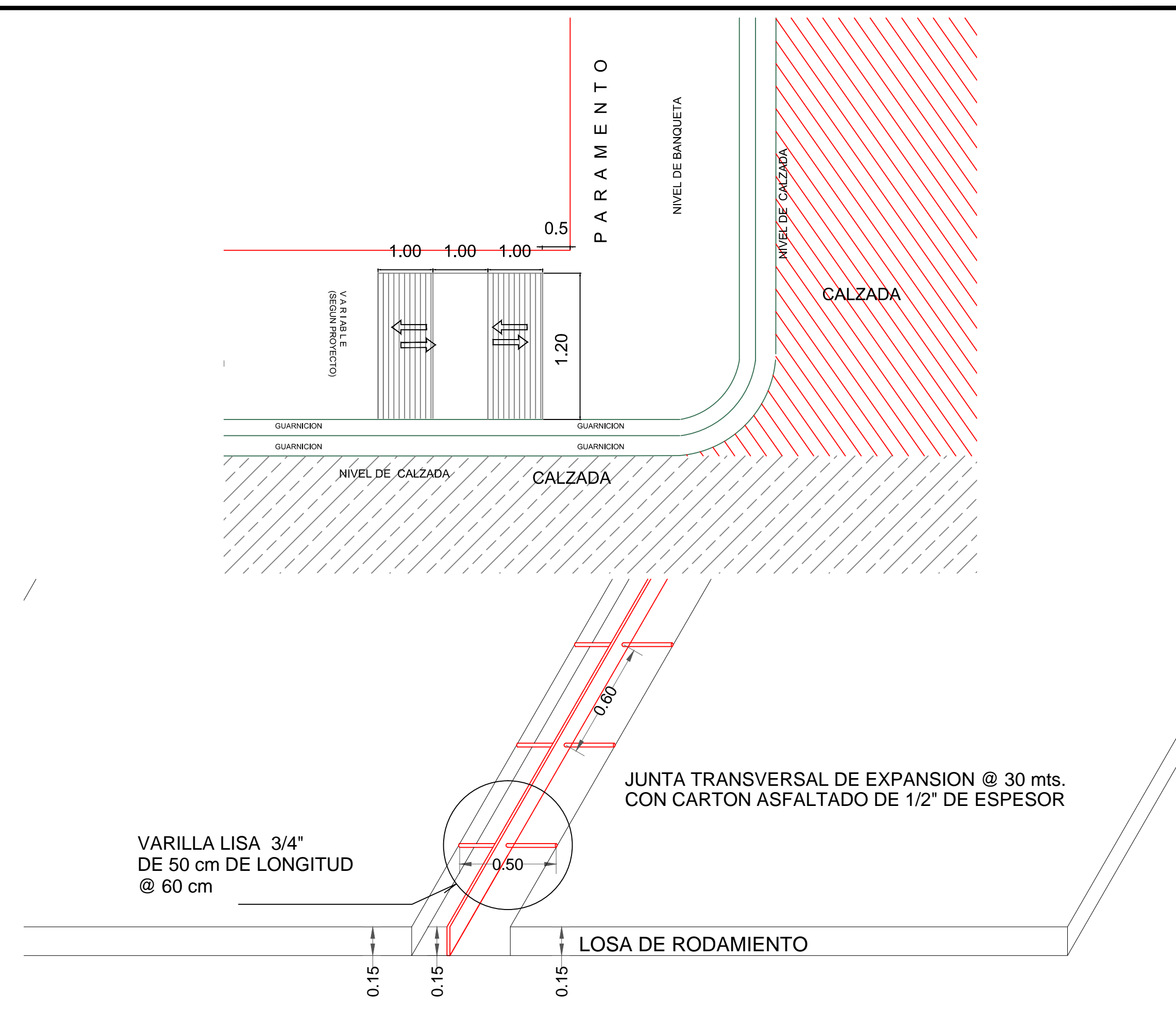
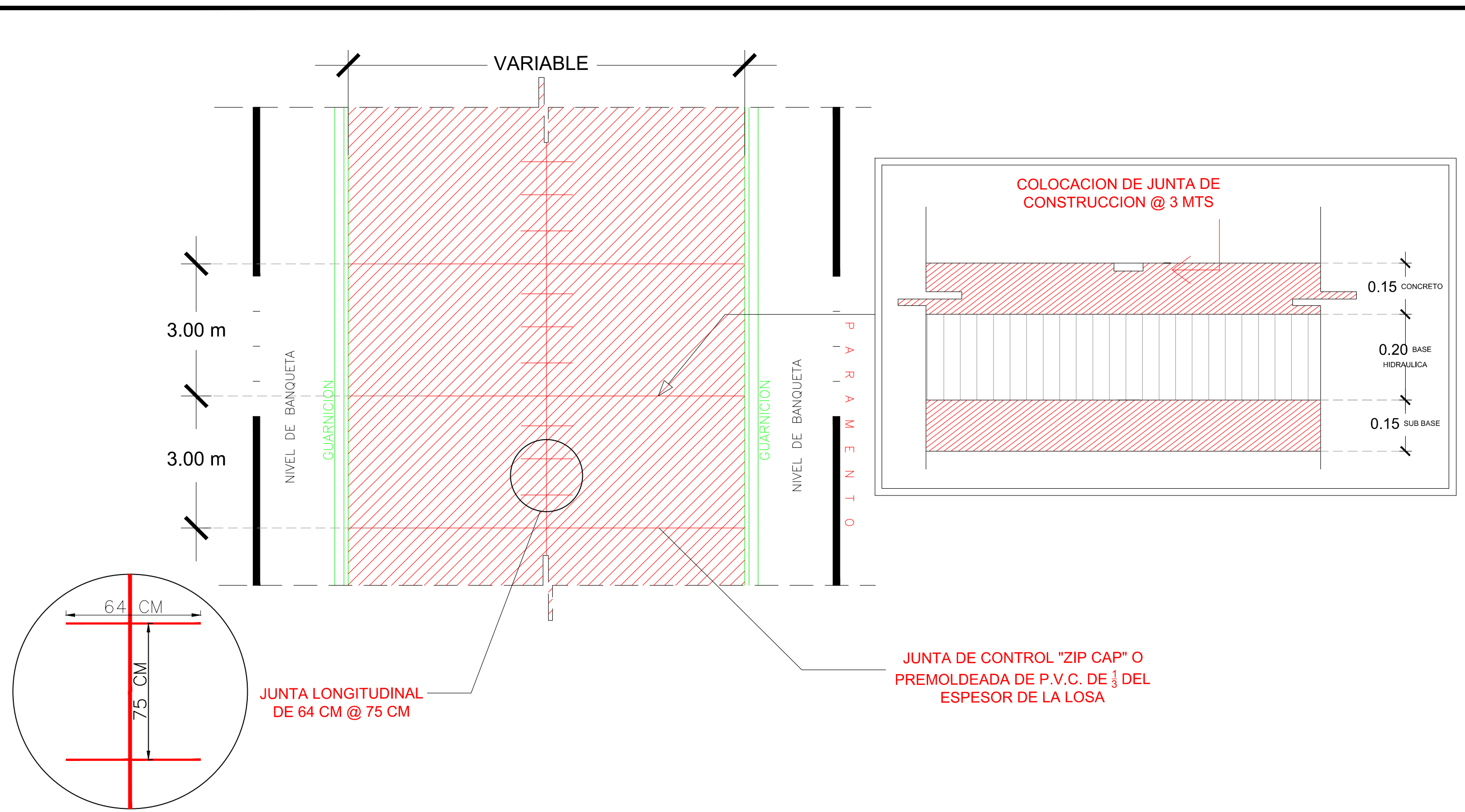
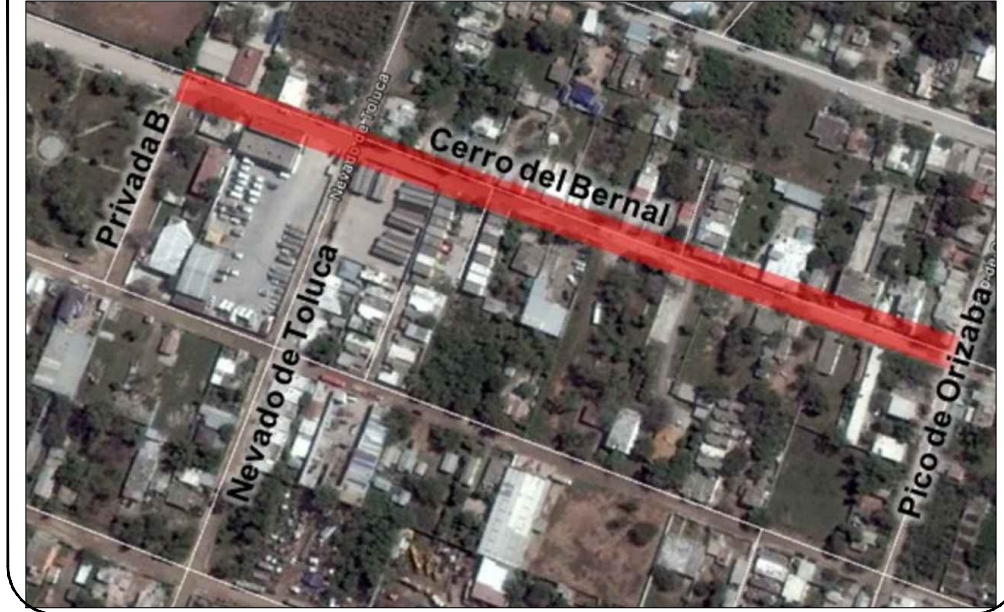
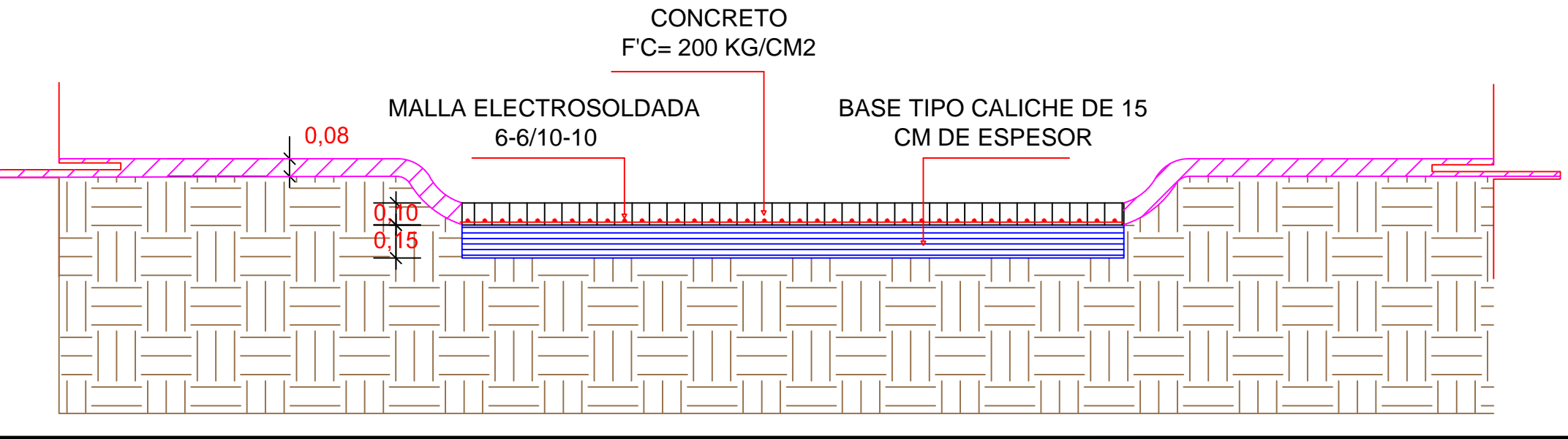
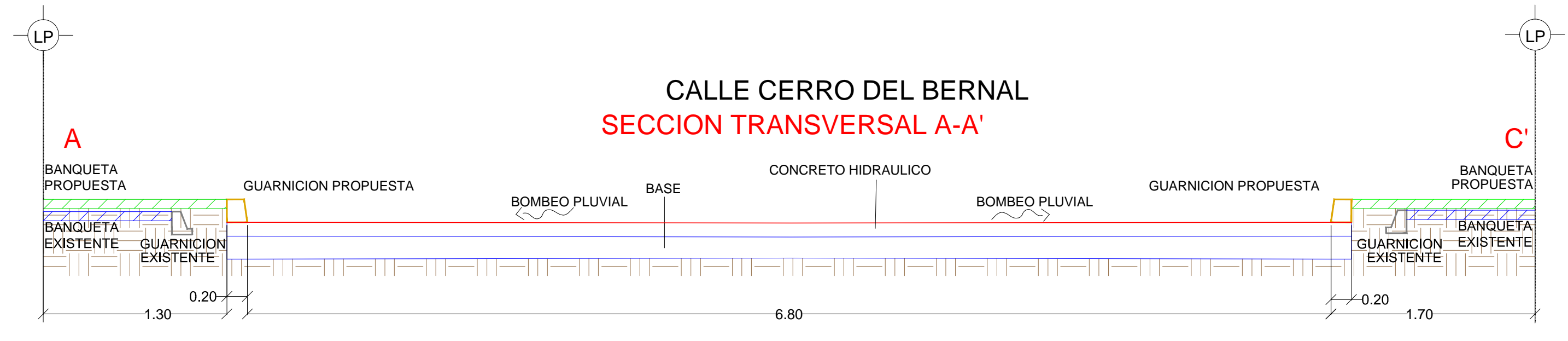
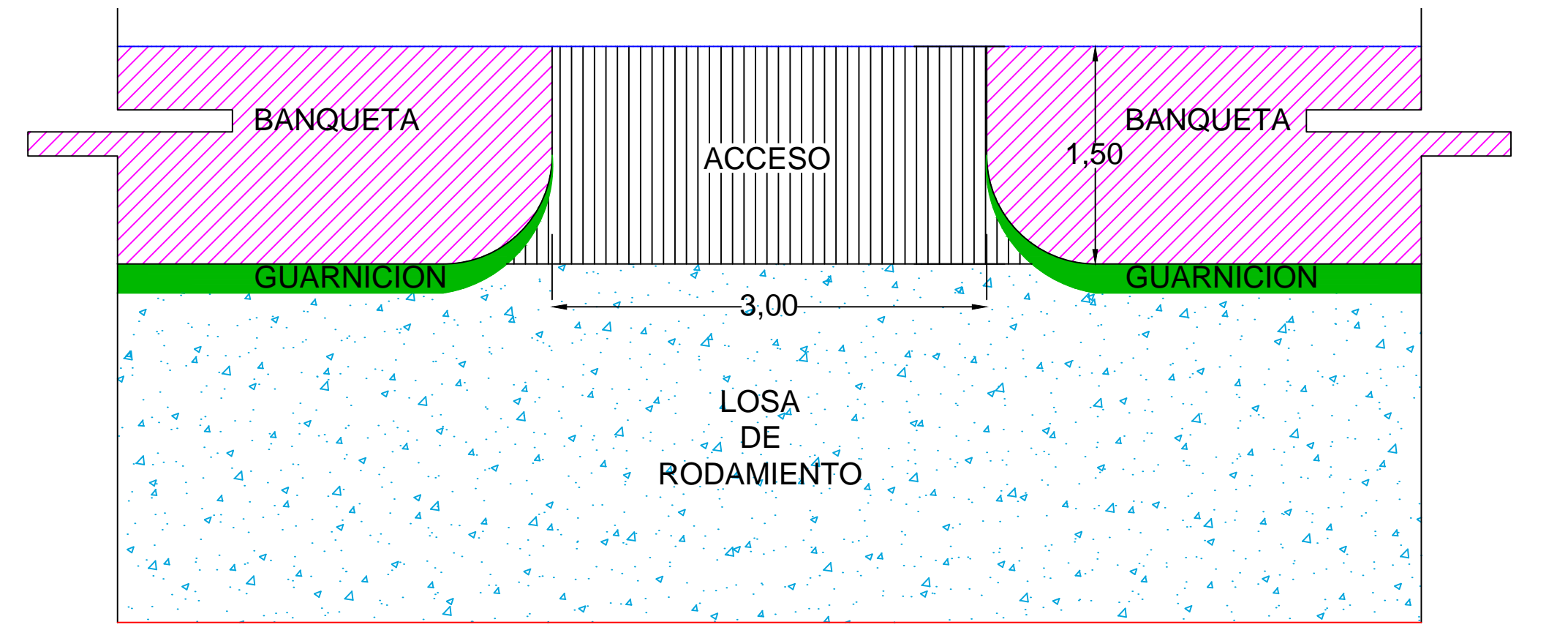
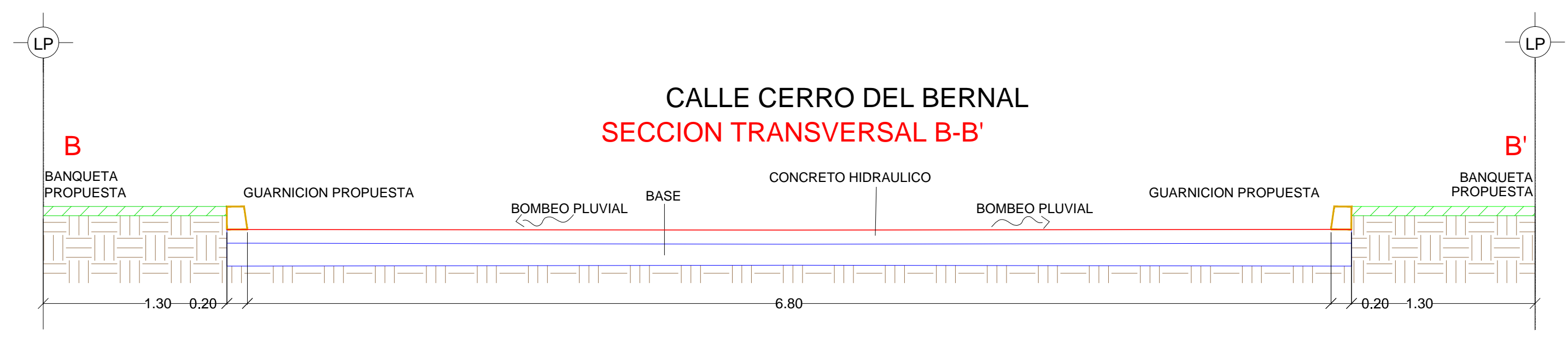
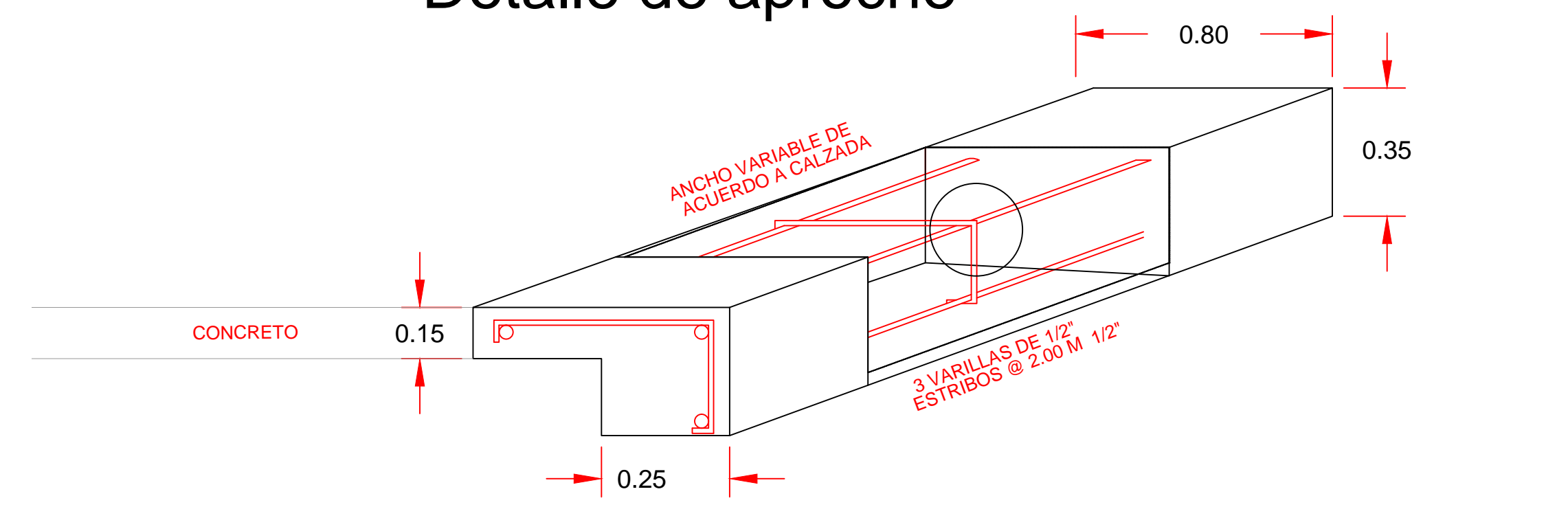


AYUNTAMIENTO
REYNOSA
2016 - 2018

UBICACIÓN



Detalle de aproche



R. AYUNTAMIENTO DE REYNOSA, TAM. SECRETARÍA DE OBRAS PÚBLICAS, DESARROLLO URBANO Y MEDIO AMBIENTE		
OBRA: PAVIMENTACION HIDRAULICA DE LA CALLE CERRO DEL BERNAL	PLANO: GEO-002	FECHA: JULIO /2017
PLANO: GEOMETRICO	ESC: S/E	UBICACION: ENTRE CALLE PRIVADA B Y PICO DE ORIZABA COLONIA: ALMAGUER CIUDAD: REYNOSA, TAMAULIPAS

SECRETARIO DE OBRAS PÚBLICAS, DESARROLLO URBANO Y MEDIO AMBIENTE	
ARQ. EDUARDO LÓPEZ ARIAS	
SUB SECRETARIO DE DESARROLLO URBANO Y MEDIO AMBIENTE	SUB SECRETARIO DE OBRAS PÚBLICAS, Y CONSTRUCCIÓN
C.P. JULIO BORRERO ZUBIRIA	ING. LEOPOLDO RDZ SARMIENTO

DIRECCION DE PROYECTOS:	DIRECTOR DE OBRAS PÚBLICAS:
ING. ERICK MOJICA CASTRO JEFE DE INFRAESTRUCTURA Y VIALIDAD	ING. ROGELIO AVENDAÑO GARCÍA PROYECTÓ
ING. CINTHIA PEREZ SOSA	ING. CINTHIA PEREZ S.