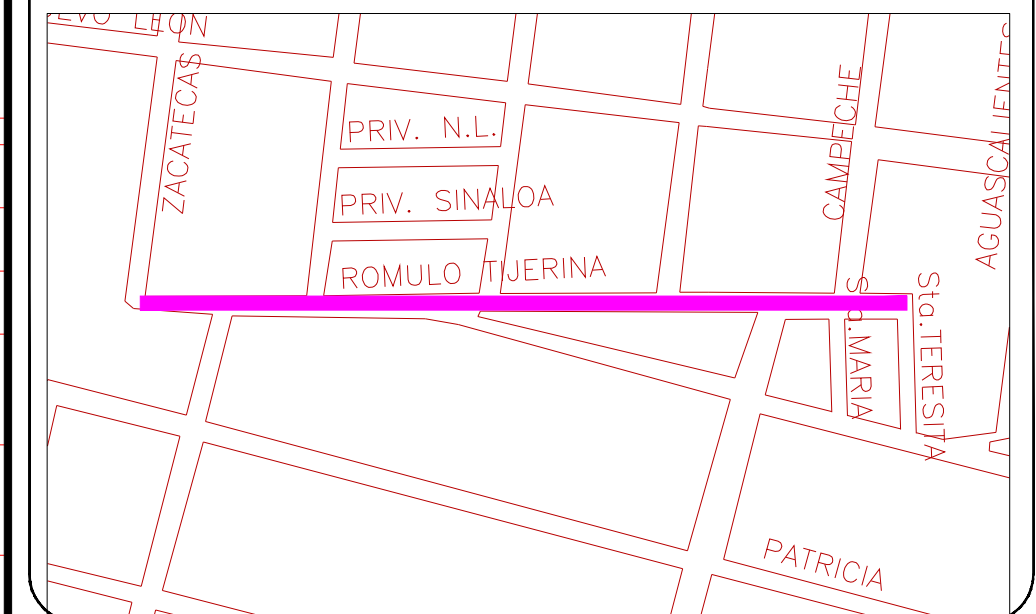


UBICACIÓN



SIMBOLOGIA

- REGISTROS
- PARAMENTO (BARDA)
- BANQUETA EXISTENTE
- BANQUETA DE PROYECTO
- GUARNICION EXISTENTE
- GUARNICION DE PROYECTO
- EJE DE PROYECTO
- POSTE DE C.F.E.
- POSTE DE TELEFONO
- POZO DE VISITA
- CARPETA ASFALTICA EXISTENTE
- CONCRETO HIDRAULICO EXISTENTE

PLANTA TOPOGRAFICA Y REPLANTEO

- NOMENCLATURA
- P.C.F.E. POSTE DE COMISION FEDERAL DE ELECTRICIDAD
 - P.TEL. POSTE DE TELEFONO
 - S.N. BANCO DE NIVEL
 - REF. REFERENCIA PARA TRAZO



R. AYUNTAMIENTO DE REYNOSA, TAM.
SECRETARÍA DE OBRAS PÚBLICAS, DESARROLLO URBANO Y MEDIO AMBIENTE

OBRA: PAVIMENTACION HIDRAULICA DE LA CALLE **ROMULO TIJERINA** PLANO: PER-001 FECHA: MAYO /2017

PLANO: PERFIL DE PROYECTO ESC: S/N UBICACION: ENTRE CALLE ZACATECAS Y CALLE CAMPECHE COL: LAMPASITOS CIUDAD: REYNOSA, TAMAULIPAS

SECRETARIO DE OBRAS PÚBLICAS, DESARROLLO URBANO Y MEDIO AMBIENTE

ARQ. EDUARDO LÓPEZ ARIAS

SUB SECRETARIO DE DESARROLLO URBANO Y MEDIO AMBIENTE SUB SECRETARIO DE OBRAS PÚBLICAS, Y CONSTRUCCIÓN

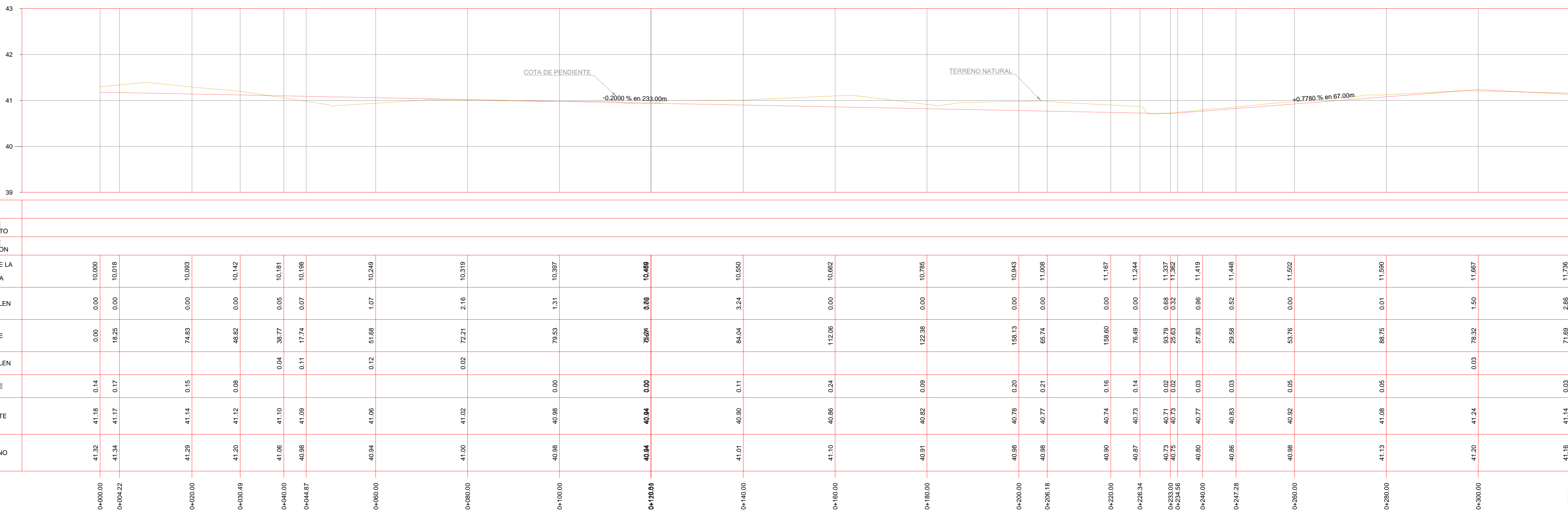
C.P. JULIO BORRERO ZUBIRIA ARQ. LEOPOLDO RDZ SARMIENTO

DIRECCION DE PROYECTOS:

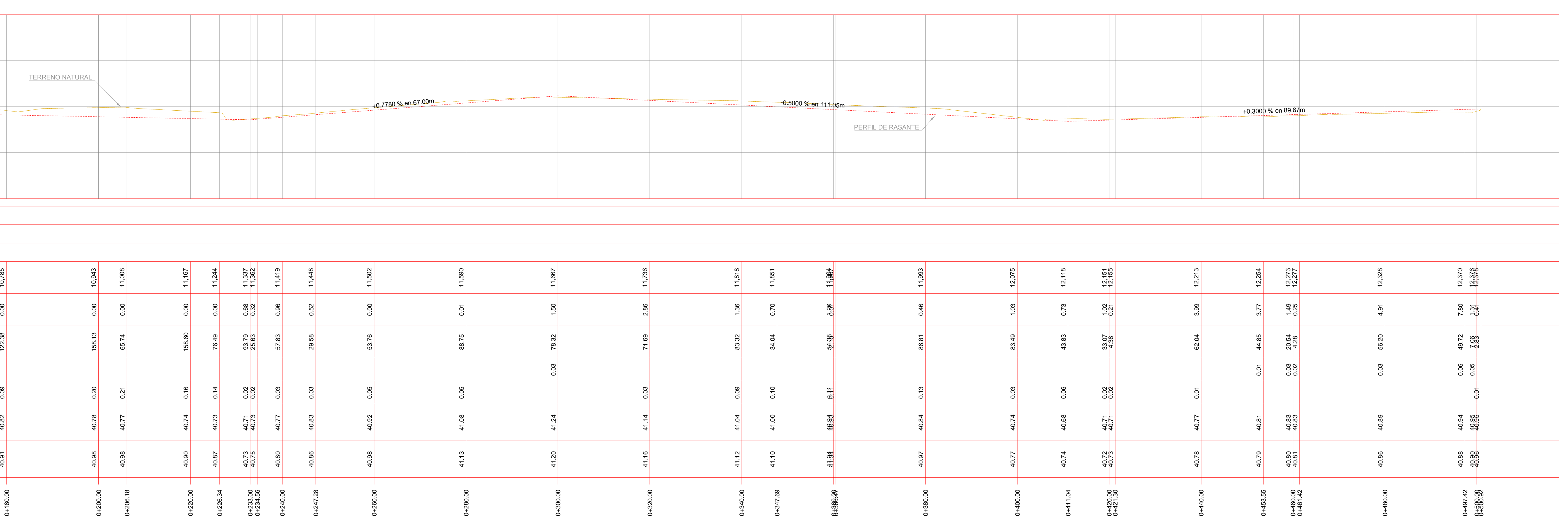
ING. ERICK MOJICA CASTRO

JEFE DE INFRAESTRUCTURA Y VIALIDAD PROYECTÓ

ING. CINTHIA PEREZ SOSA



PERFIL DE PROYECTO ESC. S/N



PERFIL DE PROYECTO ESC. S/N

PERFIL CALLE ROMULO TIJERINA
ESCALA HORIZONTAL 1 : 500
ESCALA VERTICAL 1 : 50