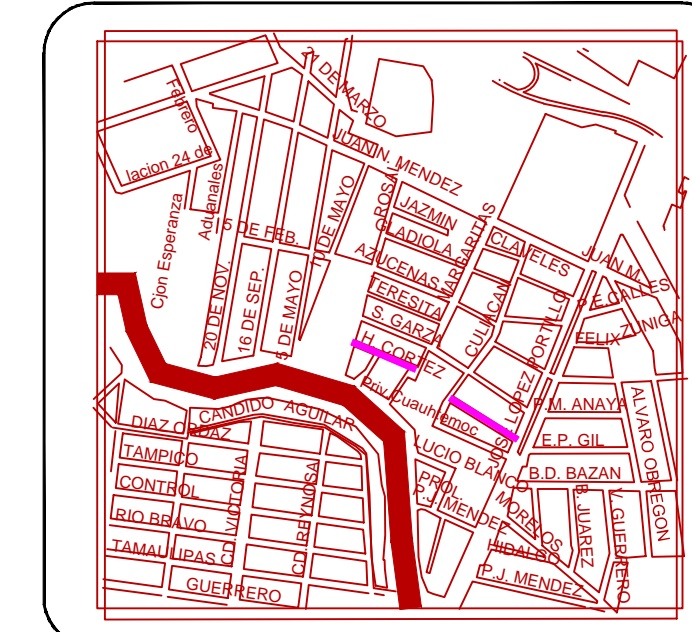


UBICACIÓN

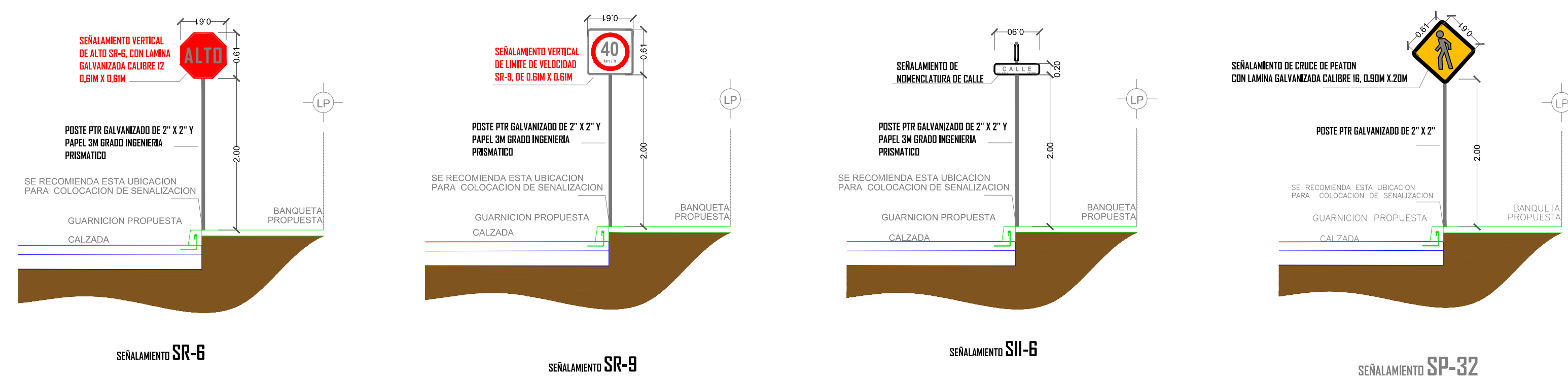
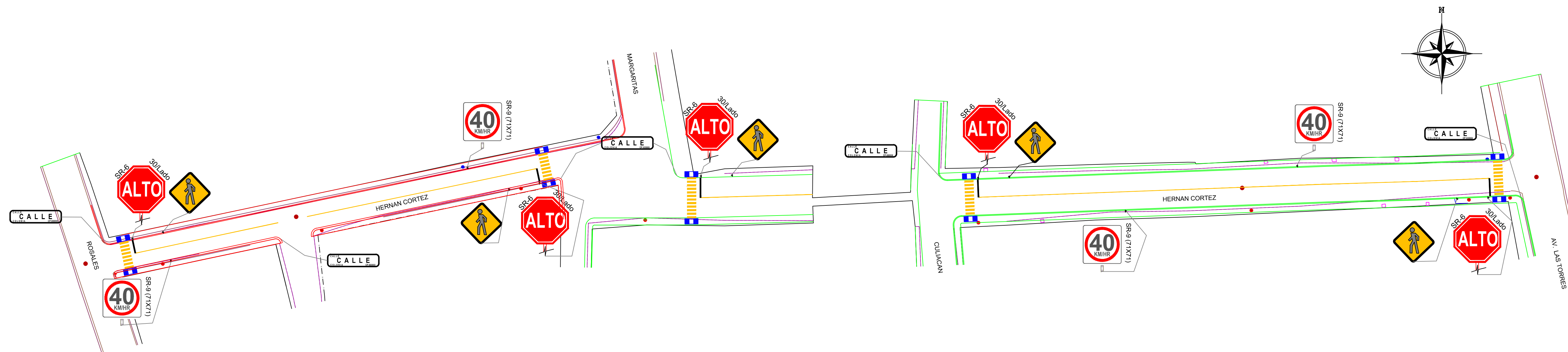


SIMBOLOGIA SEÑALIZACION

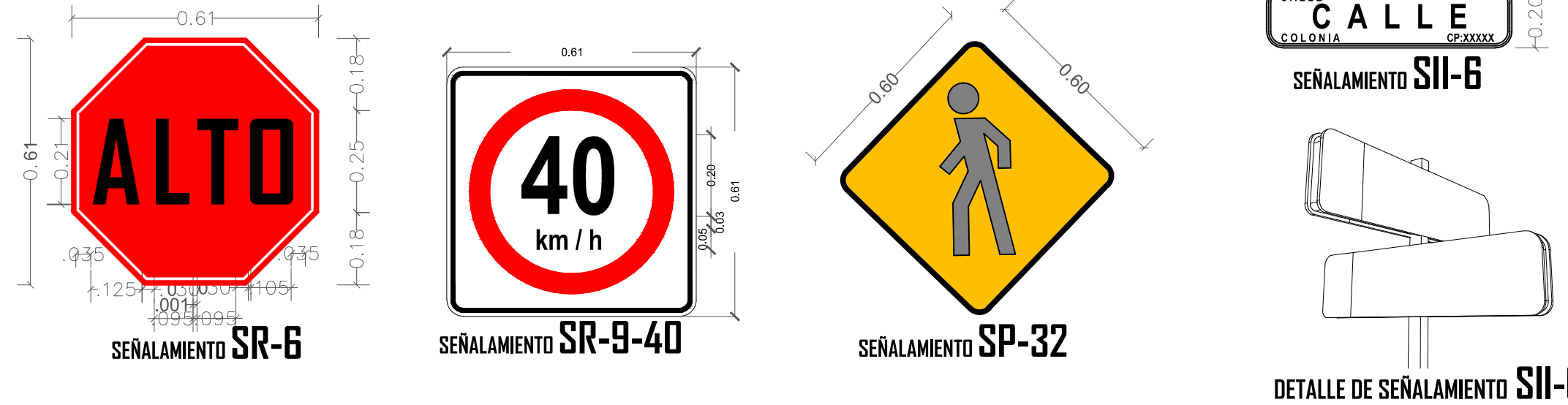
- NOMENCLATURA DE CALLE SII-6
- SEÑAL DE ALTO SR-6
- LIMITE DE VELOCIDAD SR-9
- CRUCE DE PEATON SP-32
- RAMPA PARA DISCAPACITADOS

SIMBOLOGIA SEÑALAMIENTO HORIZONTAL

	RAYA DE ALTO
M-6	LÍNEAS DE ALTO CON UNA LONGITUD VARIABLE EL ANCHO DE LÍNEA DE 0.40 M., CON PINTURA MICROESFERA COLOR BLANCA.
M-7.1	RAYA PARA CRUCE DE PEATONES (VIALIDADES PRIMARIAS) LÍNEAS PARA CRUCE DE PEATONES EL ANCHO DE LÍNEA DE 0.40 CON UNA LONGITUD VARIABLE, Y SEPARACIÓN DE 0.40 CON PINTURA CON MICROESFERA, COLOR AMARILLO.
M-1.1	RAYA CONTINUA SEPARADORA DE SENTIDOS DE CIRCULACION LÍNEA SEPARADORA DE SENTIDO DE CIRCULACION CON UN ANCHO DE LÍNEA DE 0.10 M CON PINTURA MICROESFERA COLOR AMARILLO.

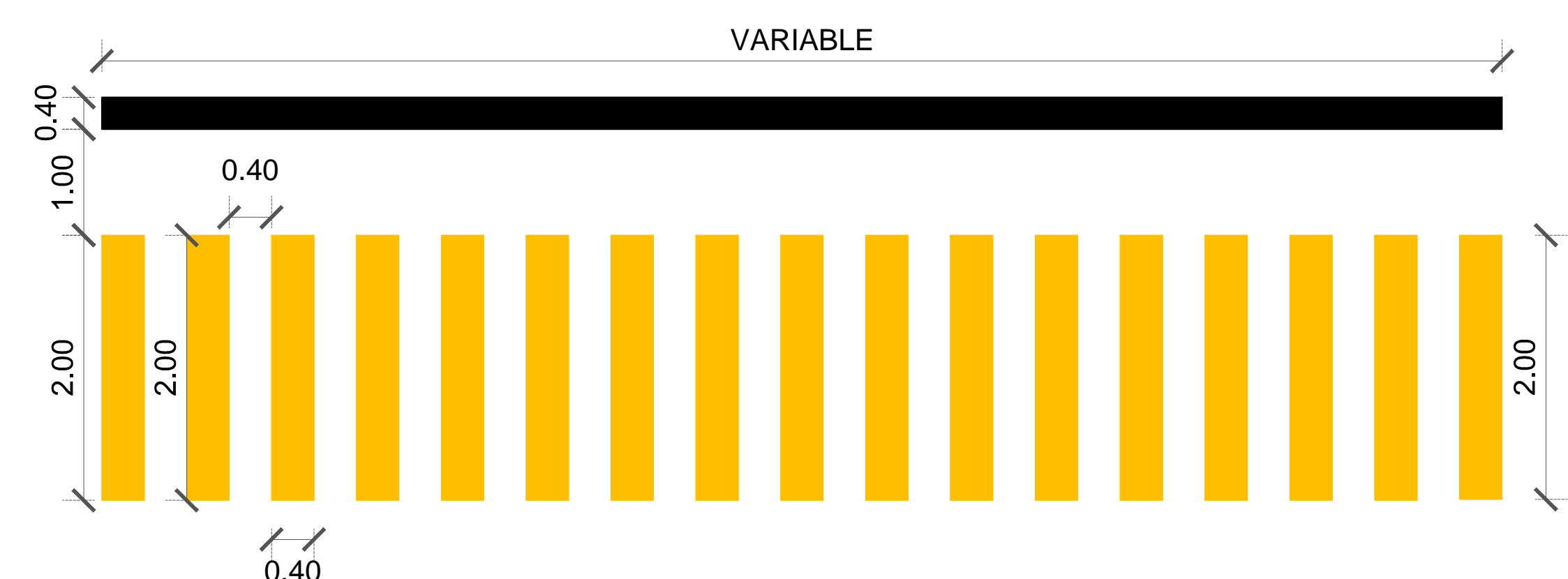


NOTA:
LAS SEÑALES VERTICALES SE INSTALARAN AL PAÑO DE LA LOSA, AL RESPALDO DE LA GUARNICION.



UBICACION DE SEÑALAMIENTO VERTICAL

DETALLES DE SEÑALAMIENTO VERTICAL



DETALLE DE SEÑALAMIENTO PARA CRUCE PEATONAL

R. AYUNTAMIENTO DE REYNOSA, TAM.
SECRETARÍA DE OBRAS PÚBLICAS, DESARROLLO URBANO Y MEDIO AMBIENTE

OBRA:	PAVIMENTACION ASFALTICA DE LA CALLE HERNAN CORTEZ	PLANO:	SEÑ-001	FECHA:	-
PLANO:	SEÑALAMIENTO	ESC:	1:500	ENTRE CALLES ROSALES Y LOPEZ PORTILLO COLONIA: UNIVERSITARIA CD: REYNOSA, TAMAULIPAS	

SECRETARIO DE OBRAS PÚBLICAS,
DESARROLLO URBANO Y MEDIO AMBIENTE

ARQ. EDUARDO LÓPEZ ARIAS
SUB SECRETARIO DE OBRAS PÚBLICAS, Y CONSTRUCCIÓN

ING. LEÓPOLDO RDZ SARMIENTO

DIRECCION DE PROYECTOS:

ING. ERICK MOJICA CASTRO

JEFE DE INFRAESTRUCTURA Y VIALIDAD	PROYECTO
ING. CINTHIA PEREZ SOSA	-