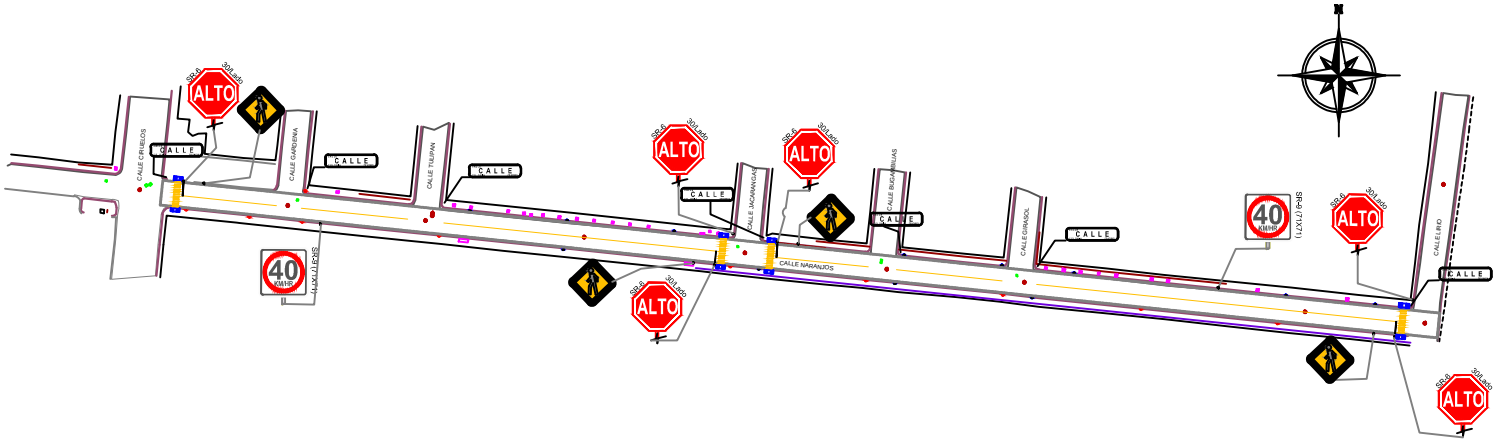

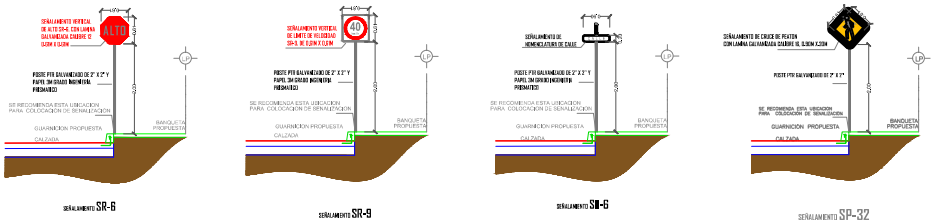

UBICACION DE SEÑALAMIENTO VERTICAL

NOTA:

LAS SEÑALES VERTICALES SE INSTALARAN AL PAÑO DE LA LOSA , AL RESPALDO DE LA GUARNICION.

DETALLES DE SEÑALAMIENTO VERTICAL

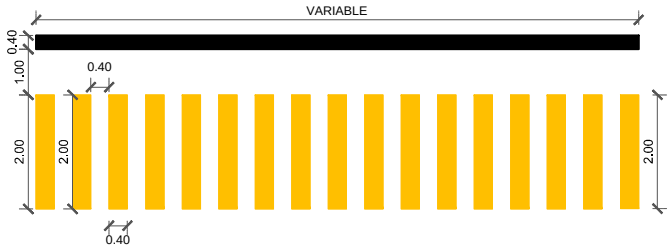

DETALLE DE SEÑALAMIENTO PARA CRUCE PEATONAL

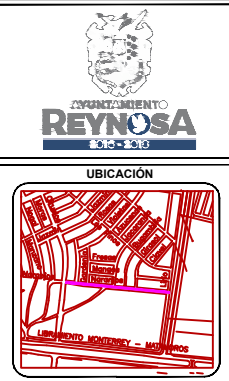

SIMBOLOGIA SEÑALIZACION

- CALLE — NOMENCLATURA DE CALLE SP-1
- ALTO — SEÑAL DE ALTO SR-6
- 40 — LIMITE DE VELOCIDAD SR-9
- CRUCE DE PEATON SP-32
- RAMPA PARA DISCAPACITADOS

SIMBOLOGIA SEÑALAMIENTO HORIZONTAL

M-6	RAYA DE ALTO LINEAS DE ALTO CON UNA LONGITUD VARIABLE . EL ANCHO DE LINEA DE 0.40 M . CON PINTURA MICROESFERA COLOR BLANCA.
M-7.1	RAYA PARA CRUCE DE PEATONES (VIALIDADES PRIMARIAS) LINEAS PARA CRUCE DE PEATONES EL ANCHO DE LINEA DE 0.40 M CON UNA LONGITUD VARIABLE, Y SEPARACIÓN DE 0.40 CON PINTURA CON MICROESFERA, COLOR AMARILLO.
M-1.1	RAYA CONTINUA SEPARADORA DE SENTIDOS DE CIRCULACION LINEA SEPARADORA DE SENTIDO DE CIRCULACION CON UN ANCHO DE LINEA DE 0.10 M CON PINTURA MICROESFERA COLOR AMARILLA.

R. AYUNTAMIENTO DE REYNOSA, TAM.
SECRETARÍA DE OBRAS PÚBLICAS, DESARROLLO URBANO Y MEDIO AMBIENTE

OBRA: PAVIMENTACION ASFALTICA DE LA CALLE **NARANJOS**	PLANO: **SEÑ-001**	FECHA: -
PLANO: BANQUETAS	ESC: 1:750	ENTRE AVE. CIRUELOS Y CALLE CIRUELOS COLONIA: LOMAS REAL DE JARACHINA NORTE CD: REYNOSA, TAMAULIPAS

SECRETARIO DE OBRAS PÚBLICAS, DESARROLLO URBANO Y MEDIO AMBIENTE

ARQ. EDUARDO LÓPEZ ARIAS

SUB SECRETARIO DE OBRAS PÚBLICAS, Y CONSTRUCCIÓN

ING. LEOPOLDO RDZ SARMIENTO

DIRECCION DE PROY ECTOS:

ING. ERICK MOJICA CASTRO

JEFE DE INFRAESTRUCTURA Y VIALIDAD

ING. CINTHIA PEREZ SOSA

PROYECTO