

SIMBOLOGIA SEÑALIZACION

	NOMENCLATURA DE CALLE SII-6
	SEÑAL DE ALTO SR-6
	LIMITE DE VELOCIDAD SR-9
	CRUCE DE PEATON SP-32
	RAMPA PARA DISCAPACITADOS

SIMBOLOGIA SEÑALAMIENTO HORIZONTAL

M-6	RAYA DE ALTO LINEAS DE ALTO CON UNA LONGITUD VARIABLE. EL ANCHO DE LINEA DE 0.40 M., CON PINTURA MICROESFERA COLOR BLANCA.
M-7.1	RAYA PARA CRUCE DE PEATONES (VIALIDADES PRIMARIAS) LINEAS PARA CRUCE DE PEATONES. EL ANCHO DE LINEA DE 0.40 M CON UNA LONGITUD VARIABLE. SEPARACIONES CON PINTURA CON MICROESFERA COLOR AMARILLO.
M-1.1	RAYA CONTINUA SEPARADORA DE SENTIDOS DE CIRCULACION LINEA SEPARADORA DE SENTIDO DE CIRCULACION CON UN ANCHO DE LINEA DE 0.10 M CON PINTURA MICROESFERA COLOR AMARILLO.



R. AYUNTAMIENTO DE REYNOSA, TAM.
SECRETARÍA DE OBRAS PÚBLICAS, DESARROLLO URBANO Y MEDIO AMBIENTE

OBRA:	PAVIMENTACION HIDRAULICA DE LA CALLE DE LA MONTAÑA	PLANO:	SEÑ-001	FECHA:	-
PLANO:	SEÑALAMIENTO	ESC:	1:500	ENTRE:	CALLE VEREDA Y CONDE DE SIERRA GORDA
				COLONIA:	PASEO RESIDENCIAL REYNOSA, TAMAUPLIPAS

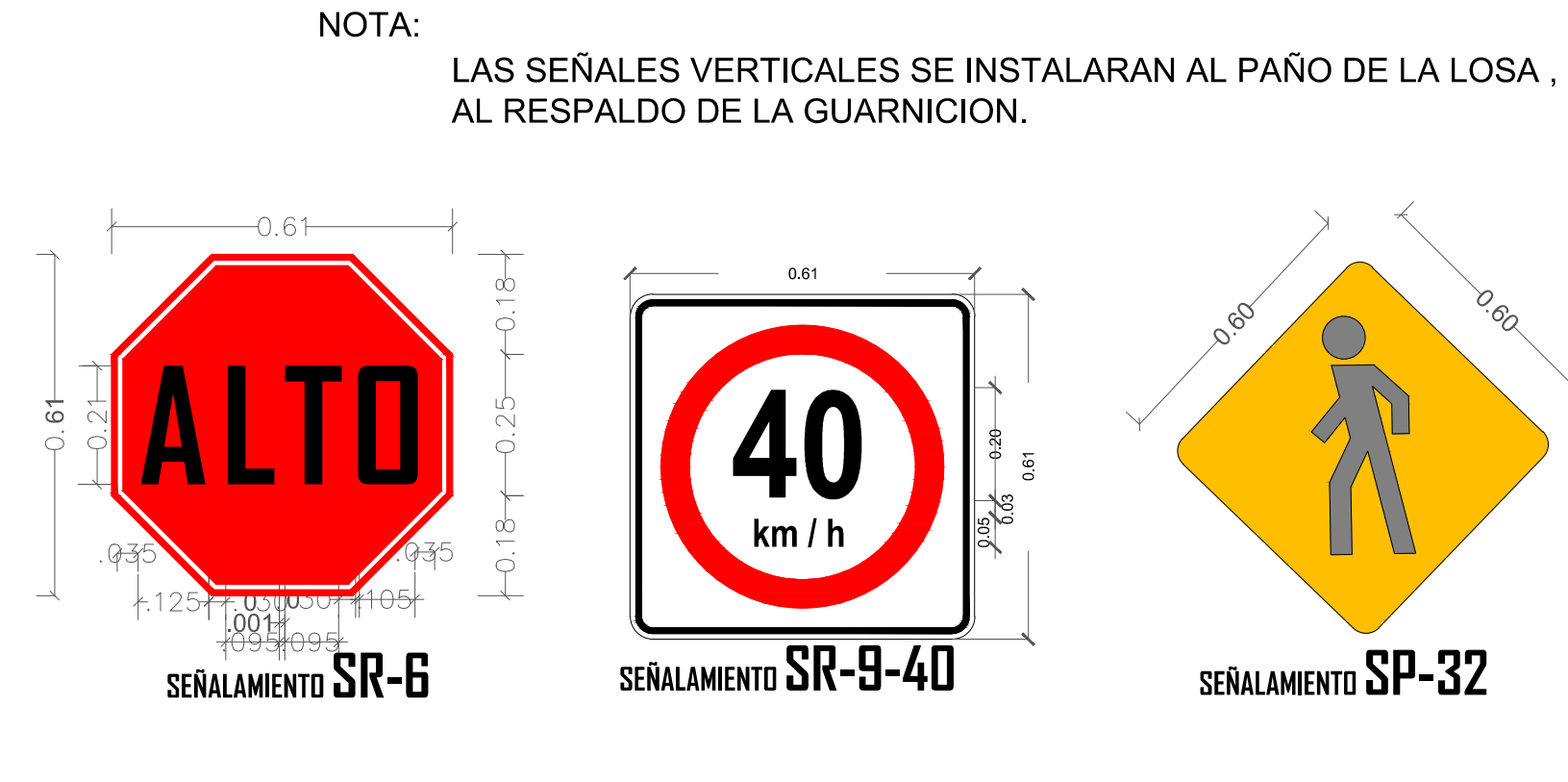
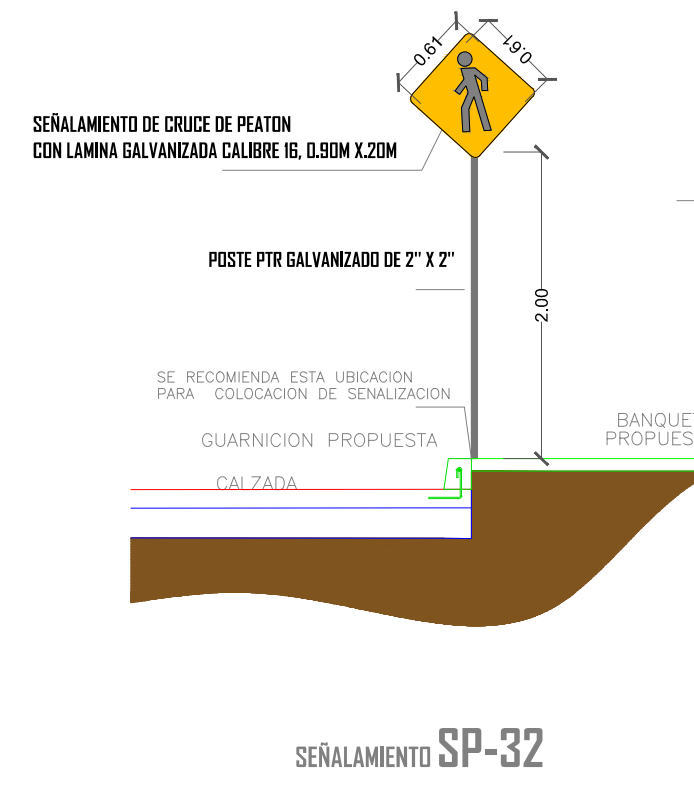
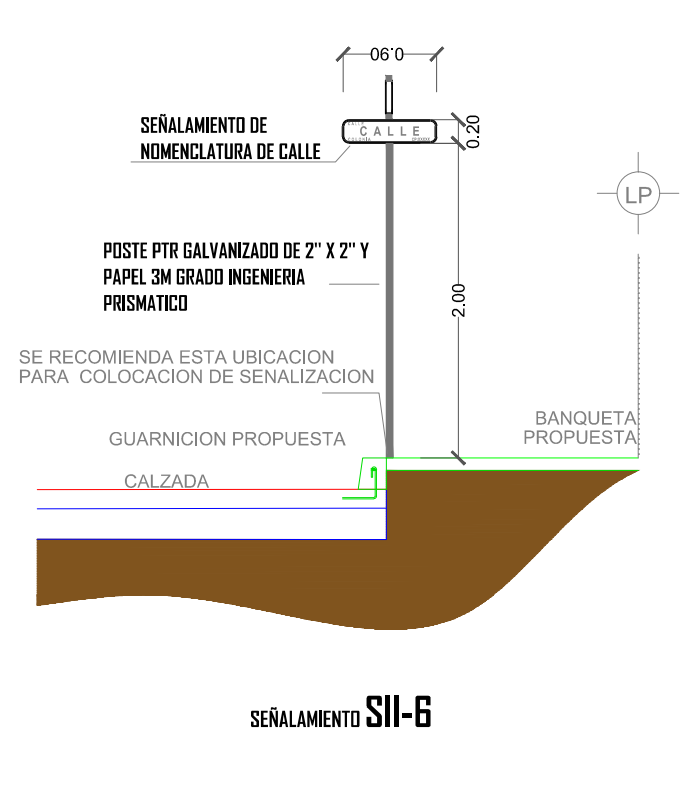
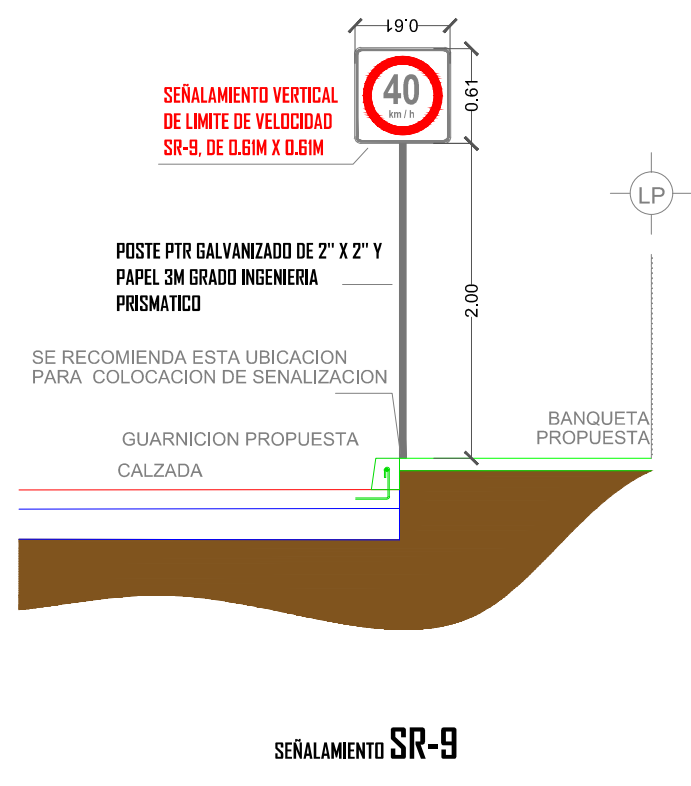
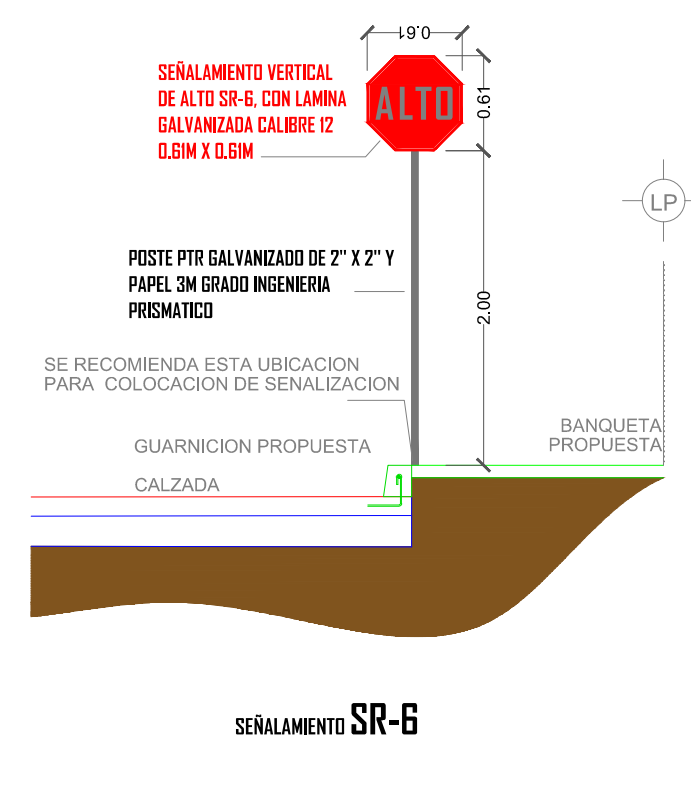

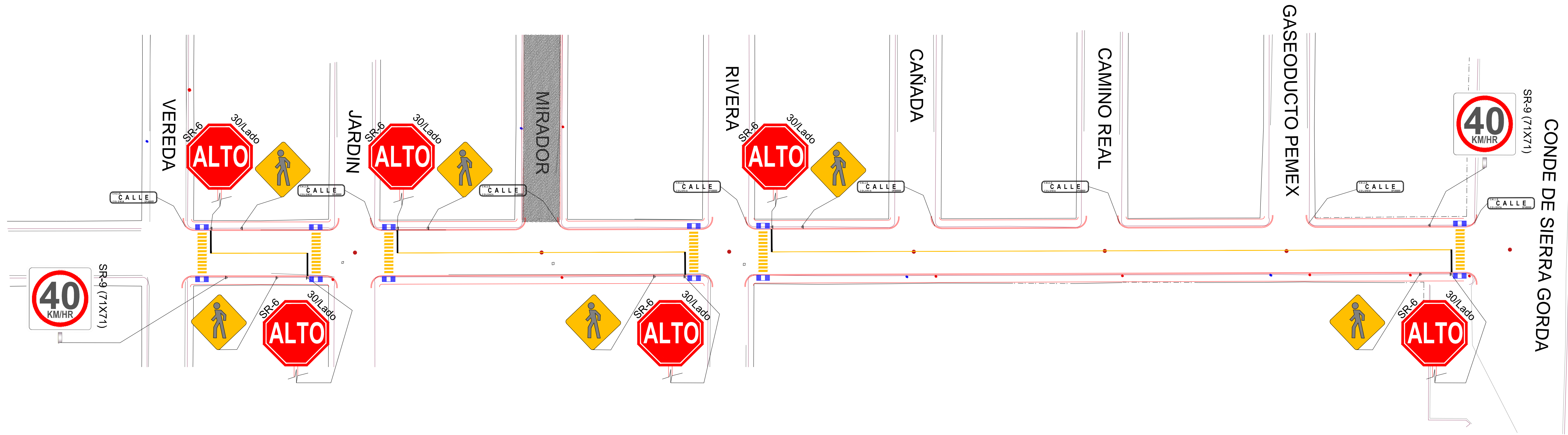
SECRETARIO DE OBRAS PÚBLICAS, DESARROLLO URBANO Y MEDIO AMBIENTE

ARQ. EDUARDO LÓPEZ ARIAS
SUB SECRETARIO DE OBRAS PÚBLICAS, Y CONSTRUCCIÓN

ING. LEOPOLDO RDZ SARMIENTO

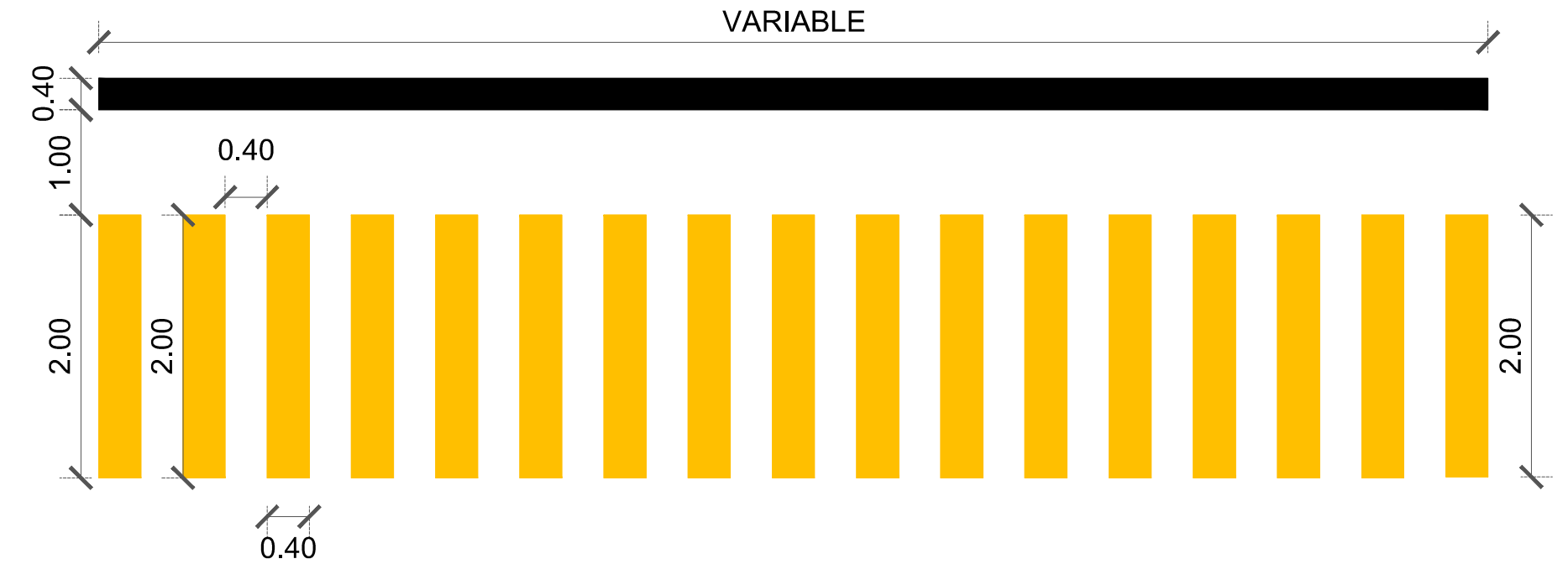
DIRECCION DE PROYECTOS:
ING. ERICK MOJICA CASTRO

JEFE DE INFRAESTRUCTURA Y VIALIDAD: ING. CINTHIA PEREZ SOSA
PROYECTO: ING. JOSÉ MANUEL BERNAL



UBICACION DE SEÑALAMIENTO VERTICAL

DETALLES DE SEÑALAMIENTO VERTICAL



DETALLE DE SEÑALAMIENTO PARA CRUCE PEATONAL