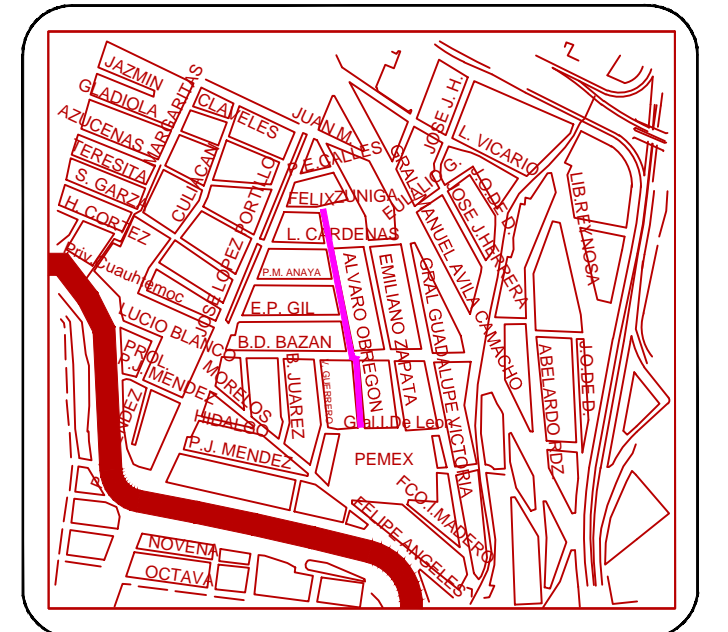


AYUNTAMIENTO  
**REYNOSA**  
2016 - 2018

**UBICACIÓN**



**SIMBOLOGIA SEÑALIZACION**

- BANQUETA DE PROYECTO
- GUARNICION DE PROYECTO
- PROYECTO DE PAVIMENTACION
- PARAMENTO
- PAVIMENTO HIDRAULICO EXISTENTE
- PAVIMENTO ASFALTICO EXISTENTE



R. AYUNTAMIENTO DE REYNOSA, TAM.  
SECRETARÍA DE OBRAS PÚBLICAS, DESARROLLO URBANO Y MEDIO AMBIENTE

OBRA: PAVIMENTACION ASFALTICA DE LA CALLE	PLANO: SECC-003	FECHA:
<b>ALVARO OBREGON</b>		
PLANO: SECCIONES	ESC: 1:500	ENTRE CALLE INOCENCIO Y CALLE FELIX ZUÑIGA COLONIA: JOSE LOPEZ PORTILLO CD: REYNOSA, TAMAULIPAS

SECRETARIO DE OBRAS PÚBLICAS,  
DESARROLLO URBANO Y MEDIO AMBIENTE

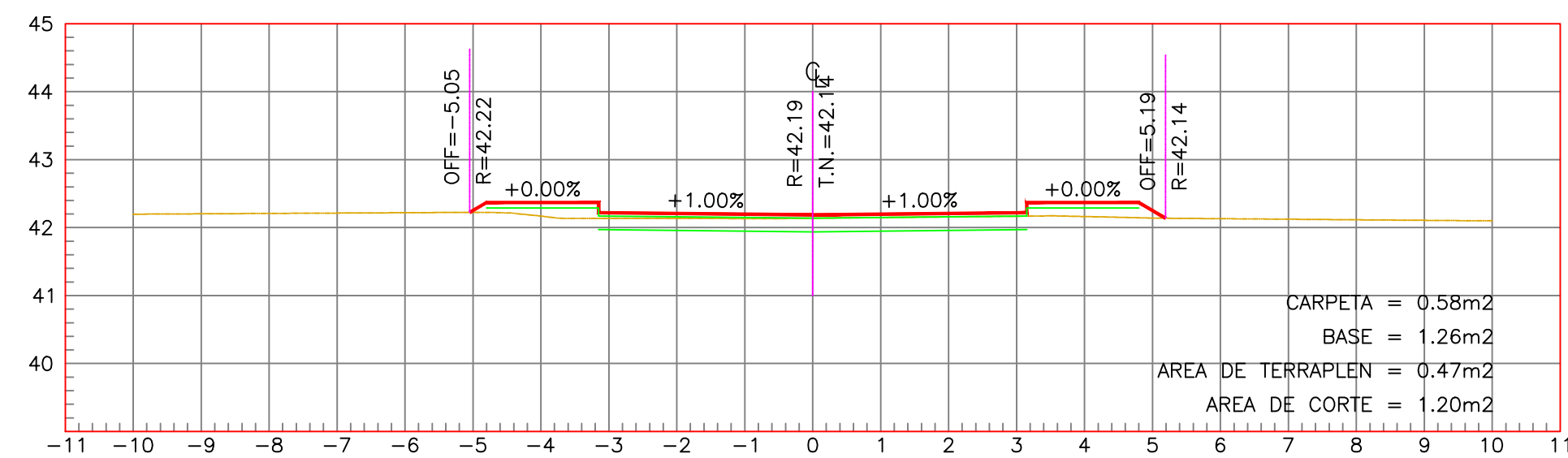
ARQ. EDUARDO LÓPEZ ARIAS  
SUB SECRETARIO DE OBRAS PÚBLICAS, Y CONSTRUCCIÓN

ING. LEOPOLDO RDZ SÁRMIENTO

DIRECCION DE PROYECTOS:

ING. ERICK MOJICA CASTRO

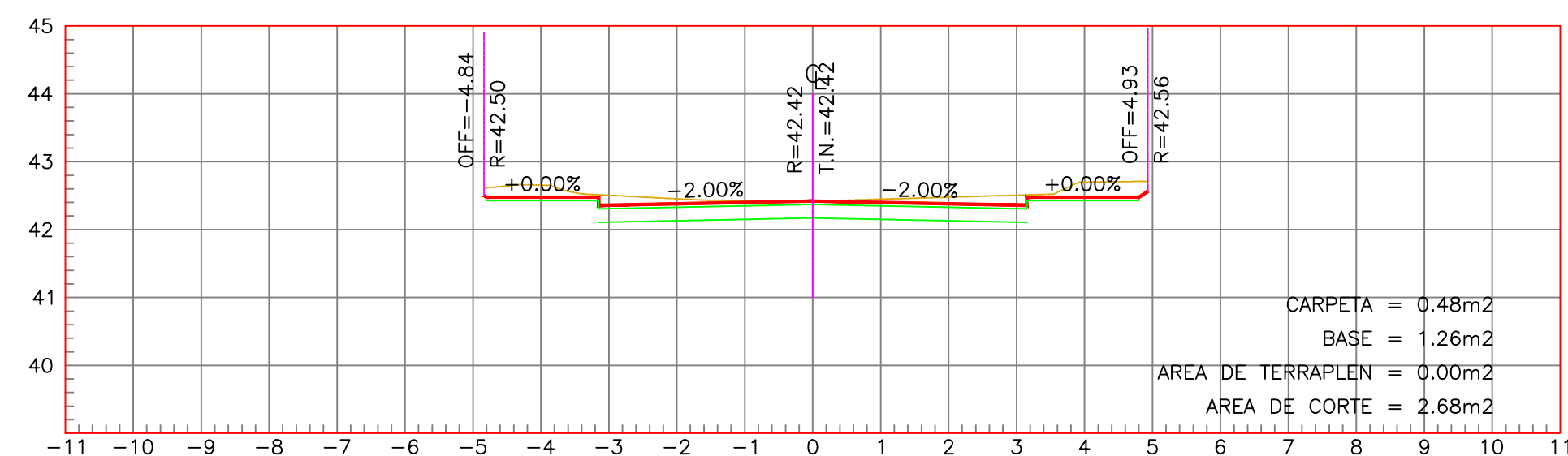
JEFE DE INFRAESTRUCTURA Y VIALIDAD	PROYECTÓ
ING. CINTHIA PEREZ SOSA	



**ESTACION O+359.33**

ESCALA HORIZONTAL 1 : 100  
ESCALA VERTICAL 1 : 100

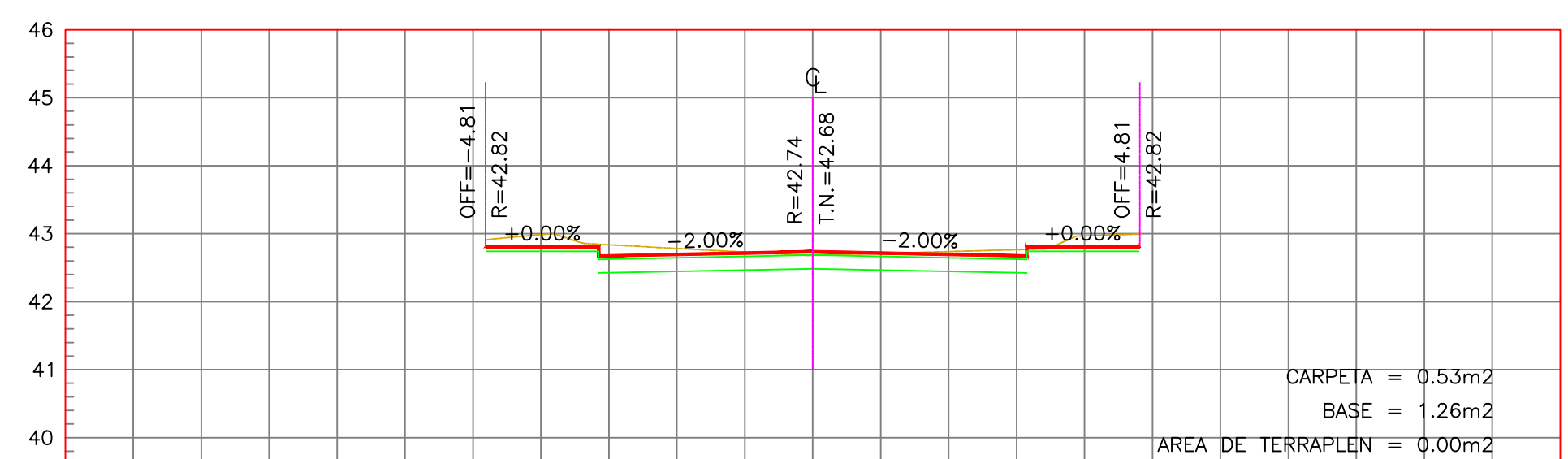
CARPETA = 0.58m<sup>2</sup>  
BASE = 1.26m<sup>2</sup>  
AREA DE TERRAPLEN = 0.47m<sup>2</sup>  
AREA DE CORTE = 1.20m<sup>2</sup>



**ESTACION O+346.06**

ESCALA HORIZONTAL 1 : 100  
ESCALA VERTICAL 1 : 100

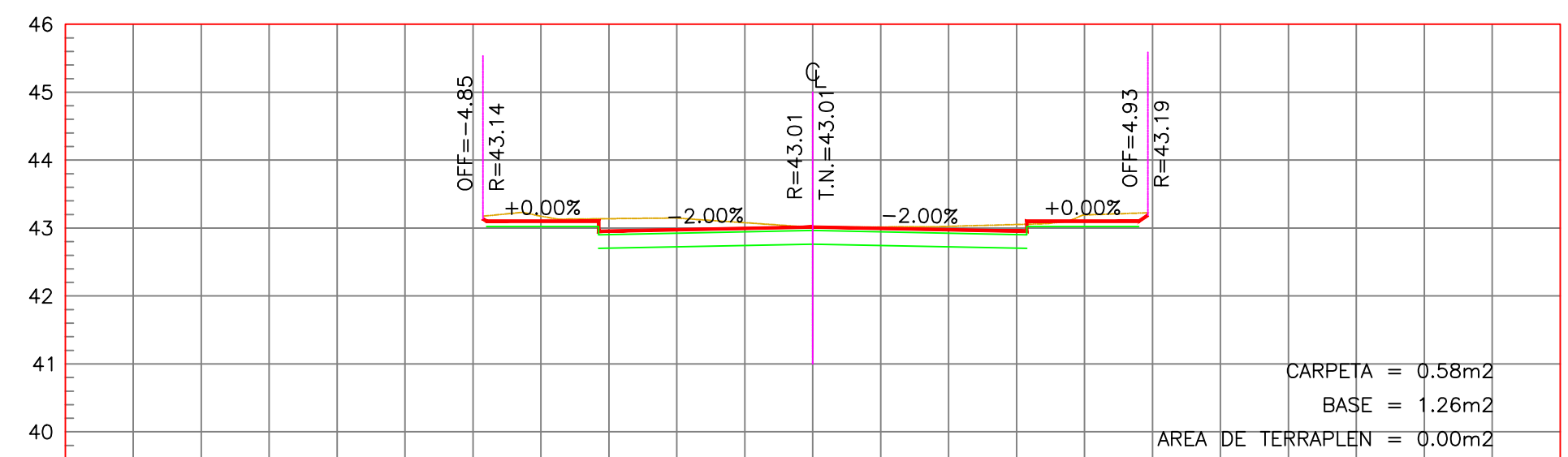
CARPETA = 0.48m<sup>2</sup>  
BASE = 1.26m<sup>2</sup>  
AREA DE TERRAPLEN = 0.00m<sup>2</sup>  
AREA DE CORTE = 2.68m<sup>2</sup>



**ESTACION O+335.44**

ESCALA HORIZONTAL 1 : 100  
ESCALA VERTICAL 1 : 100

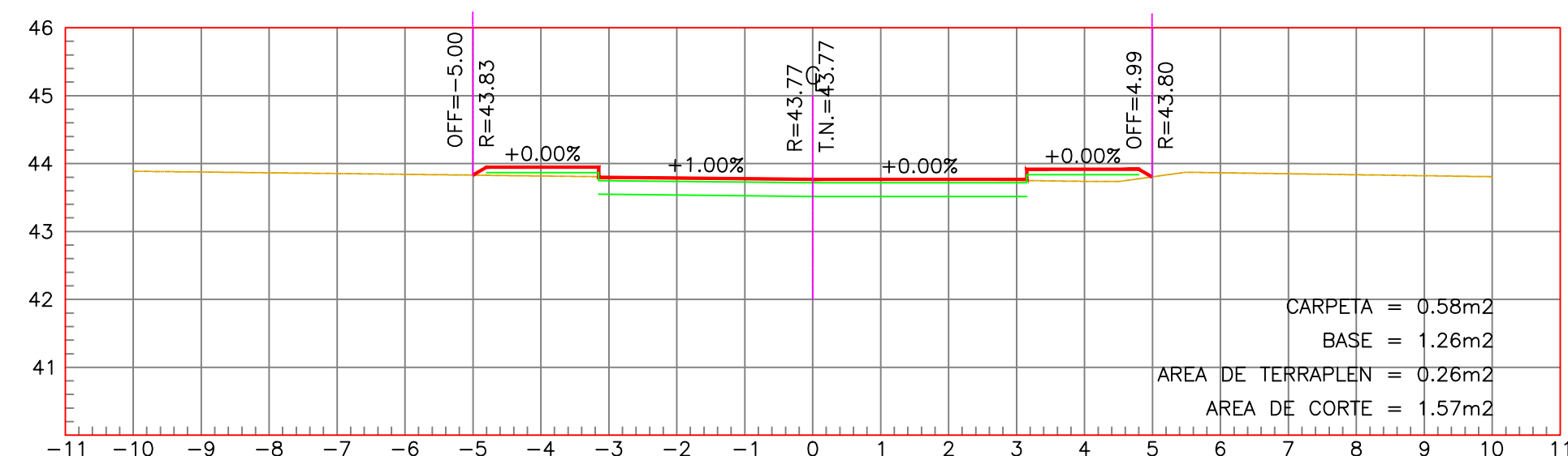
CARPETA = 0.53m<sup>2</sup>  
BASE = 1.26m<sup>2</sup>  
AREA DE TERRAPLEN = 0.00m<sup>2</sup>  
AREA DE CORTE = 2.42m<sup>2</sup>



**ESTACION O+326.06**

ESCALA HORIZONTAL 1 : 100  
ESCALA VERTICAL 1 : 100

CARPETA = 0.58m<sup>2</sup>  
BASE = 1.26m<sup>2</sup>  
AREA DE TERRAPLEN = 0.00m<sup>2</sup>  
AREA DE CORTE = 2.55m<sup>2</sup>



**ESTACION O+306.06**

ESCALA HORIZONTAL 1 : 100  
ESCALA VERTICAL 1 : 100

CARPETA = 0.58m<sup>2</sup>  
BASE = 1.26m<sup>2</sup>  
AREA DE TERRAPLEN = 0.26m<sup>2</sup>  
AREA DE CORTE = 1.57m<sup>2</sup>