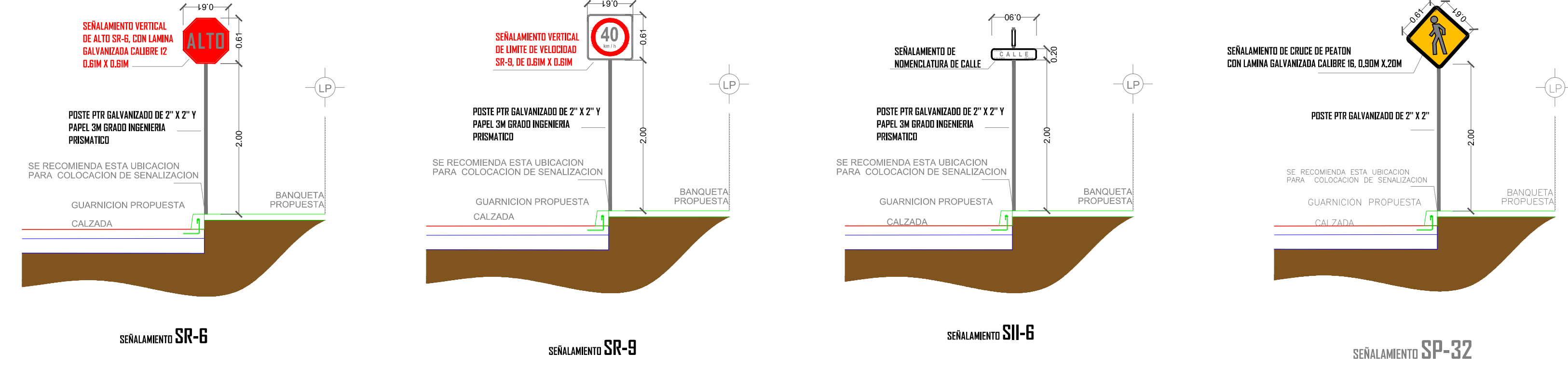


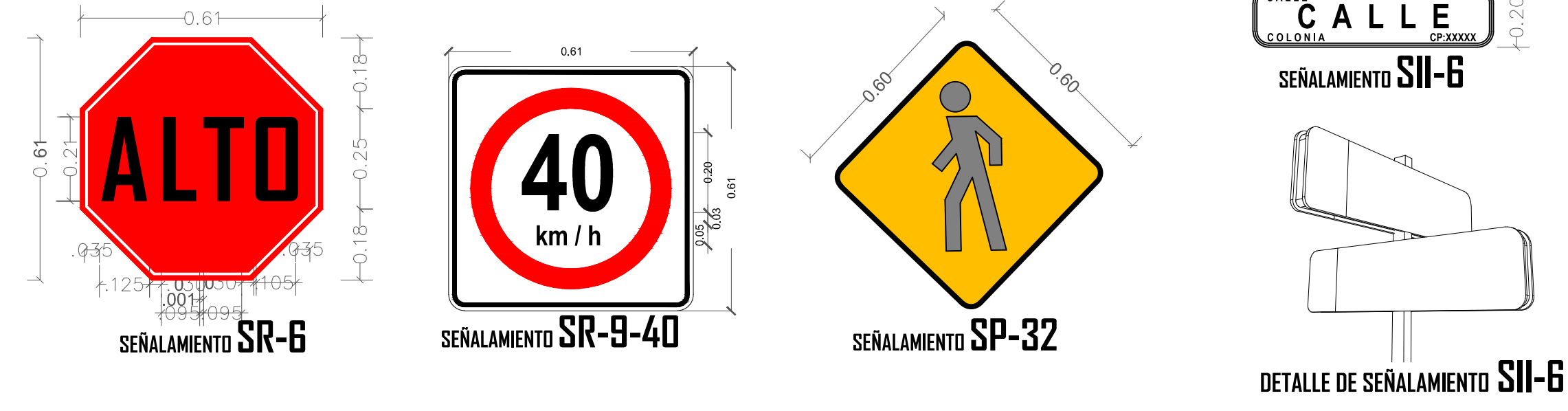
SIMBOLOGIA SEÑALIZACION

- NOMENCLATURA DE CALLE
SII-6
- SEÑAL DE ALTO
SR-6
- LIMITE DE VELOCIDAD
SR-9
- CRUCE DE PEATON
SP-32
- RAMPA PARA DISCAPACITADOS

NOTA:
LAS SEÑALES VERTICALES SE INSTALARAN AL PAÑO DE LA LOSA,
AL RESPALDO DE LA GUARNICION.



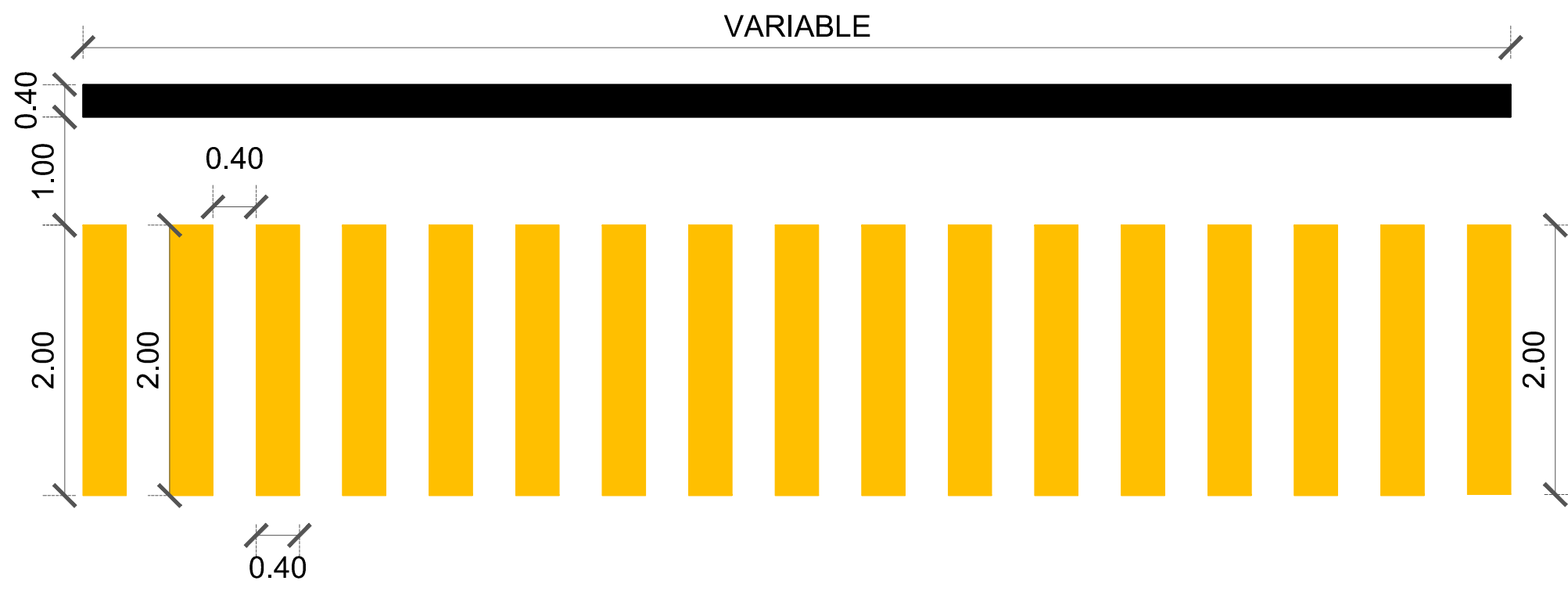
UBICACION DE SEÑALAMIENTO VERTICAL



DETALLES DE SEÑALAMIENTO VERTICAL

SIMBOLOGIA SEÑALAMIENTO HORIZONTAL

	RAYA DE ALTO LINEAS DE ALTO CON UNA LONGITUD VARIABLE. EL ANCHO DE LINEA DE 1.40 M. CON PINTURA MICROESFERA COLOR BLANCA.
M-6	
	RAYA PARA CRUCE DE PEATONES (VIALIDADES PRIMARIAS) LINEAS PARA CRUCE DE PEATONES. EL ANCHO DE LINEA DE 0.40 M CON UN LONGITUD VARIABLE Y SEPARACION DE 0.40 CON PINTURA CON MICROESFERA COLOR AMARILLO.
M-7.1	
	RAYA CONTINUA SEPARADORA DE SENTIDOS DE CIRCULACION LINEA SEPARADORA DE SENTIDO DE CIRCULACION CON UN ANCHO DE LINEA DE 0.10 M CON PINTURA MICROESFERA COLOR AMARILLO.
M-1.1	



DETALLE DE SEÑALAMIENTO PARA CRUCE PEATONAL

R. AYUNTAMIENTO DE REYNOSA, TAM.
SECRETARÍA DE OBRAS PÚBLICAS, DESARROLLO URBANO Y MEDIO AMBIENTE

UBICACION HIDRAULICA DE LA CALLE 17	PLANO: SEÑ-001	FECHA: -
PLANO: SEÑALAMIENTO	ESC: 1:250	ENTRE CALLE LOPEZ MATEOS Y EMILIANO ZAPATA COLONIA: INDEPENDENCIA CD: REYNOSA, TAMAULIPAS

SECRETARIO DE OBRAS PÚBLICAS, DESARROLLO URBANO Y MEDIO AMBIENTE

ARQ. EDUARDO LÓPEZ ARIAS
SUB SECRETARIO DE OBRAS PÚBLICAS, Y CONSTRUCCIÓN

ING. LEOPOLDO RDZ SARMIENTO

DIRECCION DE PROYECTOS:

ING. ERICK MOJICA CASTRO JEFE DE INFRAESTRUCTURA Y VIALIDAD	PROYECTÓ
ING. CINTHIA PEREZ SOSA	ING. JOSE MANUEL BERNAL