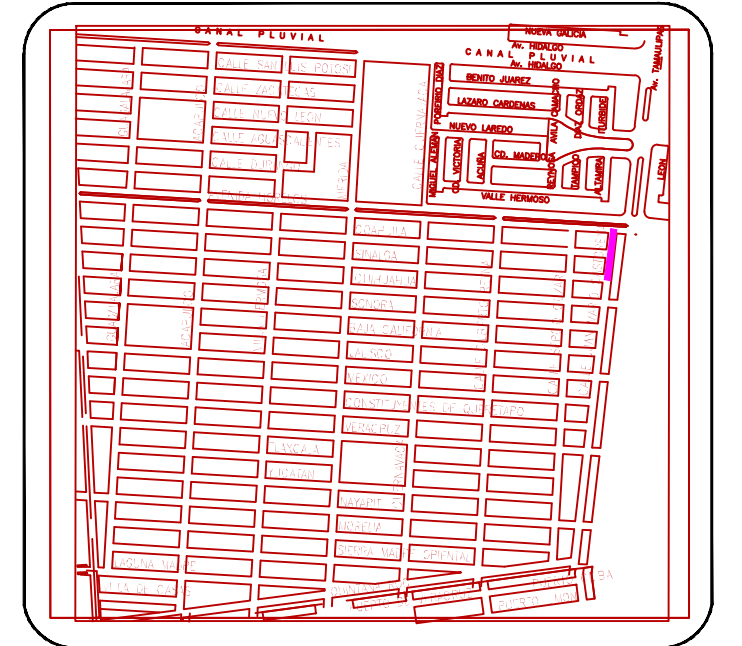


UBICACIÓN

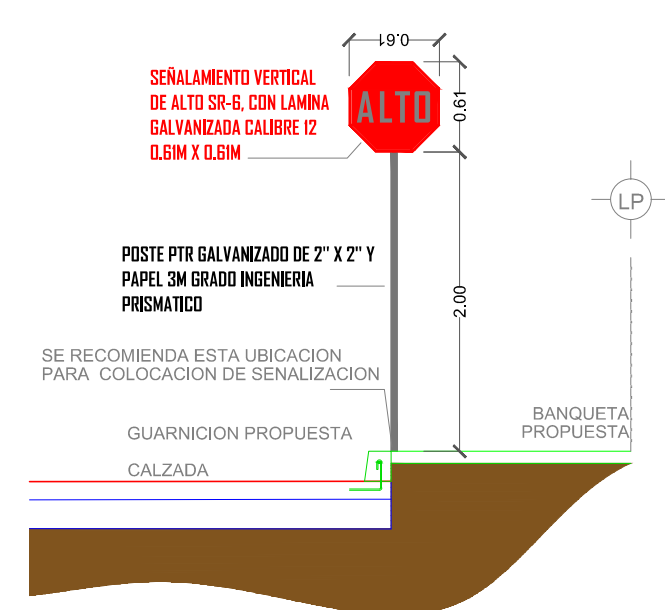
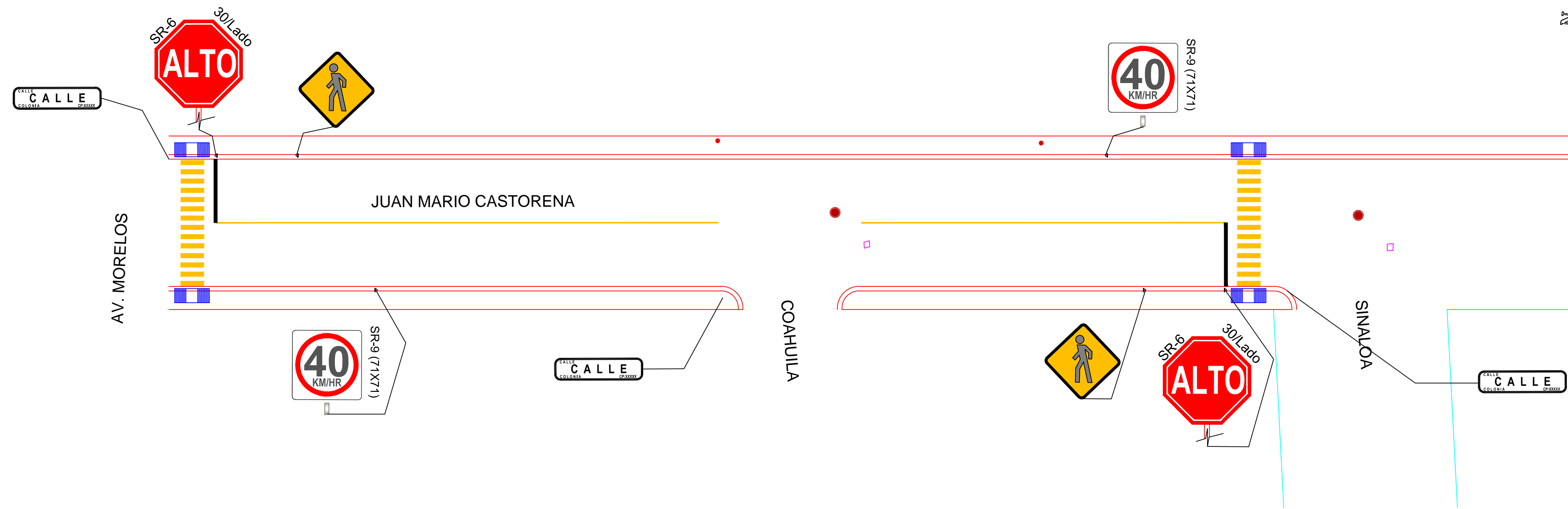
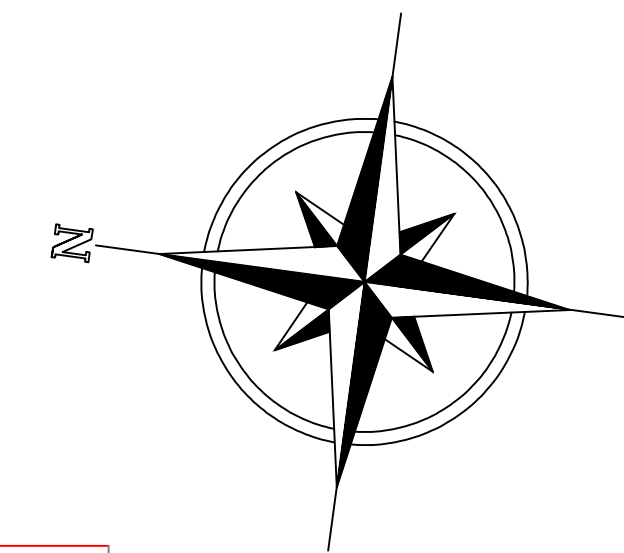


SIMBOLOGÍA SEÑALIZACION

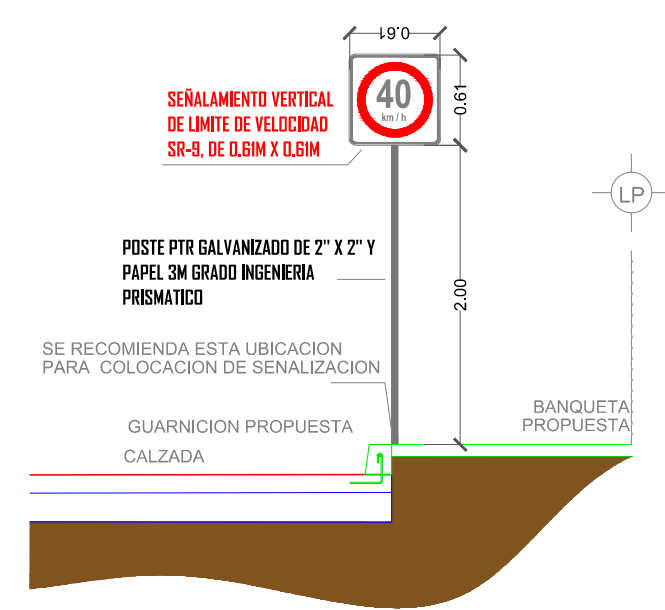
- NOMENCLATURA DE CALLE SII-6
- SEÑAL DE ALTO SR-6
- LIMITE DE VELOCIDAD SR-9
- CRUCE DE PEATON SP-32
- RAMPA PARA DISCAPACITADOS

SIMBOLOGÍA SEÑALAMIENTO HORIZONTAL

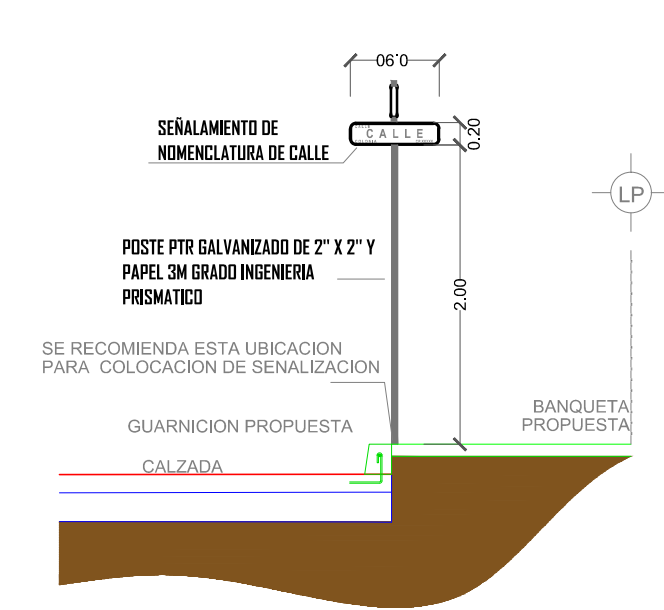
	RAYA DE ALTO
M-6	LÍNEAS DE ALTO CON UNA LONGITUD VARIABLE EL ANCHO DE LÍNEA DE 0.40 M., CON PINTURA MICROESFERA COLOR BLANCA.
M-7.1	RAYA PARA CRUCE DE PEATONES (VALIDADES PRIMARIAS) LÍNEAS PARA CRUCE DE PEATONES EL ANCHO DE LÍNEA DE 0.40 M. CON LONGITUD VARIABLE Y SEPARACIÓN DE 0.40 CON PINTURA CON MICROESFERA, COLOR AMARILLO.
M-1.1	RAYA CONTINUA SEPARADORA DE SENTIDOS DE CIRCULACION LÍNEA SEPARADORA DE SENTIDO DE CIRCULACION CON UN ANCHO DE LÍNEA DE 0.10 M CON PINTURA MICROESFERA COLOR AMARILLO.



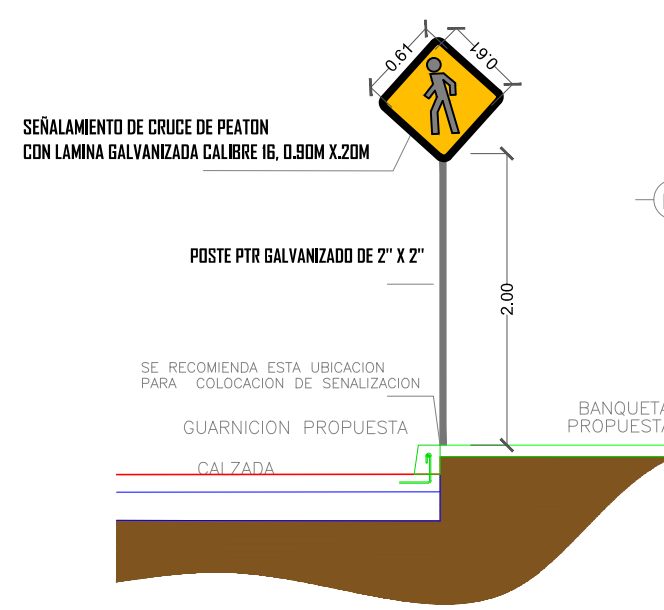
SEÑALAMIENTO SR-6



SEÑALAMIENTO SR-9



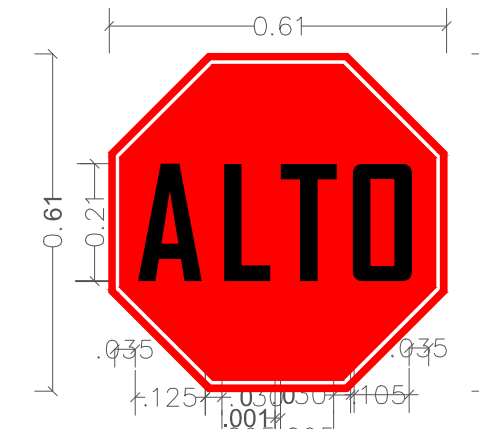
SEÑALAMIENTO SII-6



SEÑALAMIENTO SP-32

NOTA:


LAS SEÑALES VERTICALES SE INSTALARAN AL PAÑO DE LA LOSA, AL RESPALDO DE LA GUARNICION.



SEÑALAMIENTO SR-6



SEÑALAMIENTO SR-9-40



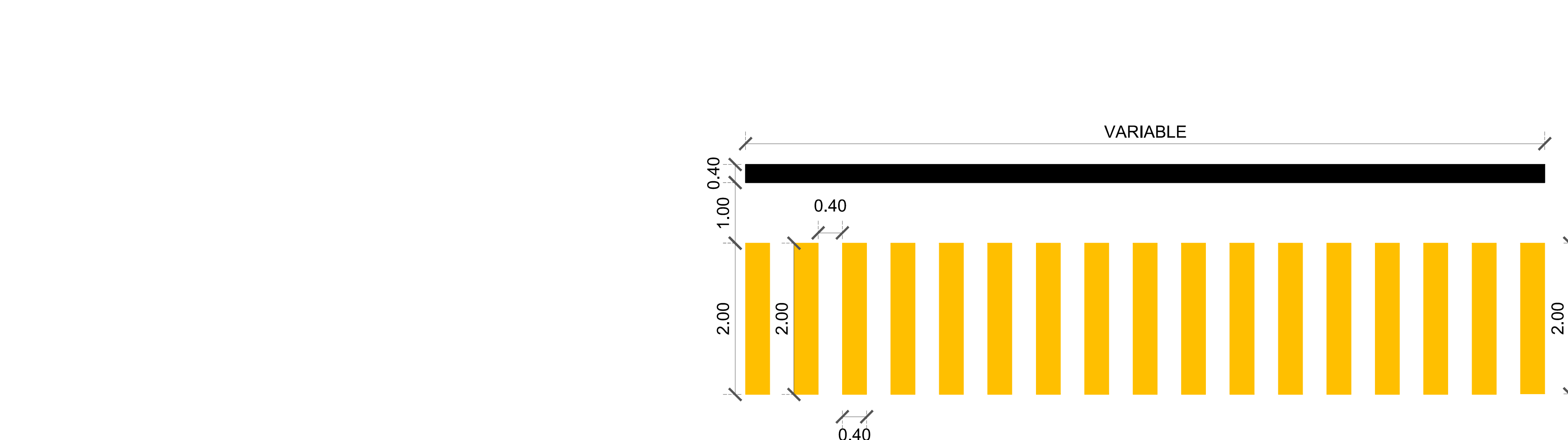
SEÑALAMIENTO SP-32



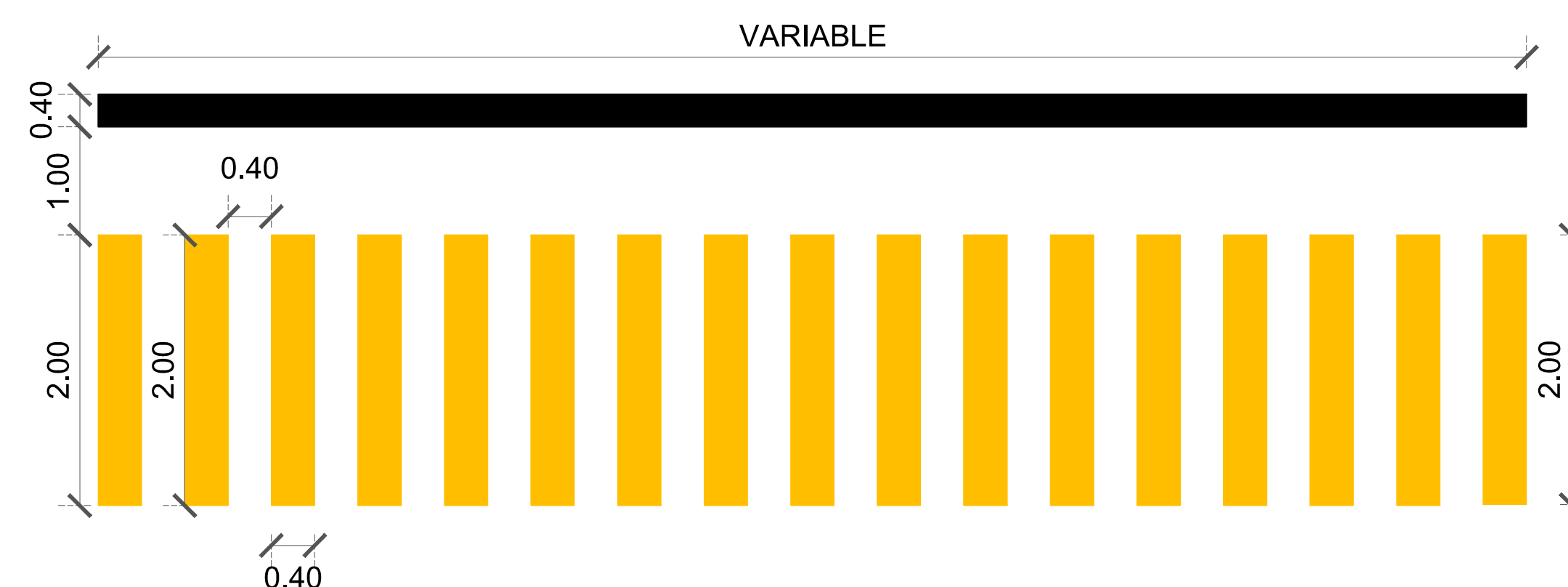
SEÑALAMIENTO SII-6

DETALLE DE SEÑALAMIENTO SII-6

UBICACION DE SEÑALAMIENTO VERTICAL



DETALLES DE SEÑALAMIENTO VERTICAL



DETALLE DE SEÑALAMIENTO PARA CRUCE PEATONAL

R. AYUNTAMIENTO DE REYNOSA, TAM.  
SECRETARÍA DE OBRAS PÚBLICAS, DESARROLLO URBANO Y MEDIO AMBIENTE

OBRA:	PAVIMENTACION ASFALTICA DE LA CALLE	PLANO:	FECHA:
	<b>JUAN M. CASTORENA</b>	<b>SEÑ-001</b>	-
PLANO:	ESC:	ENTRE AV. MORELOS Y CALLE SINALOA COLONIA: NUEVO MEXICO CD: REYNOSA, TAMAULIPAS	
BANQUETAS	1:250		

SECRETARIO DE OBRAS PÚBLICAS, DESARROLLO URBANO Y MEDIO AMBIENTE

ARQ. EDUARDO LÓPEZ ARIAS  
SUB SECRETARIO DE OBRAS PÚBLICAS, Y CONSTRUCCIÓN

ING. LEOPOLDO RDZ SARMIENTO

DIRECCION DE PROYECTOS:

ING. ERICK MOJICA CASTRO	
JEFE DE INFRAESTRUCTURA Y VIALIDAD	PROYECTO
ING. CINTHIA PEREZ SOSA	-