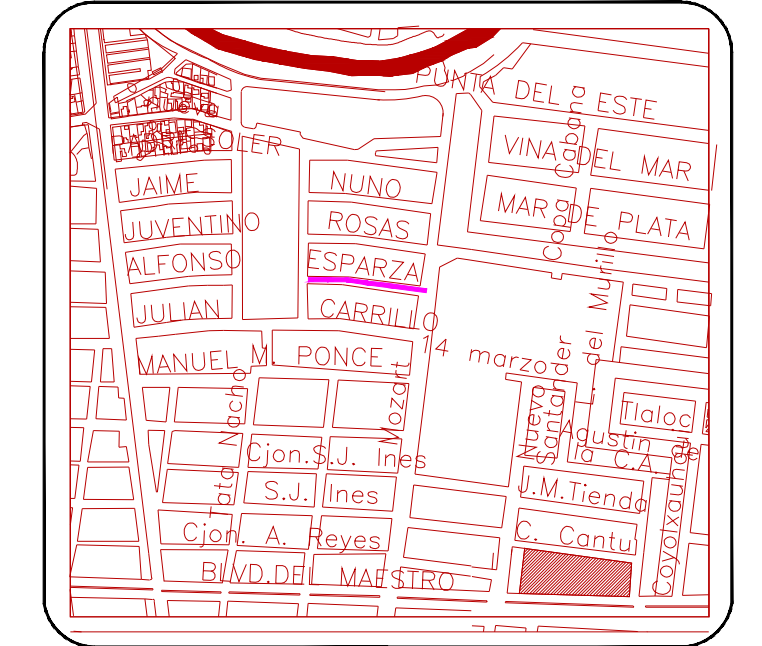


UBICACIÓN

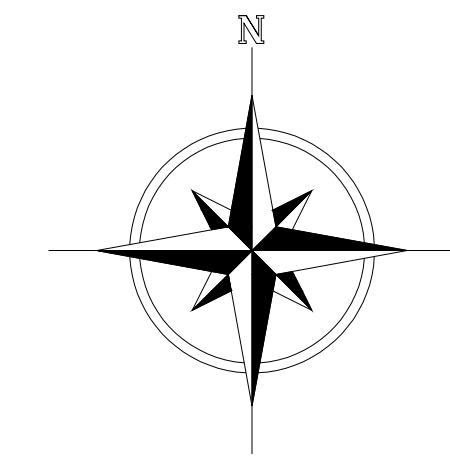
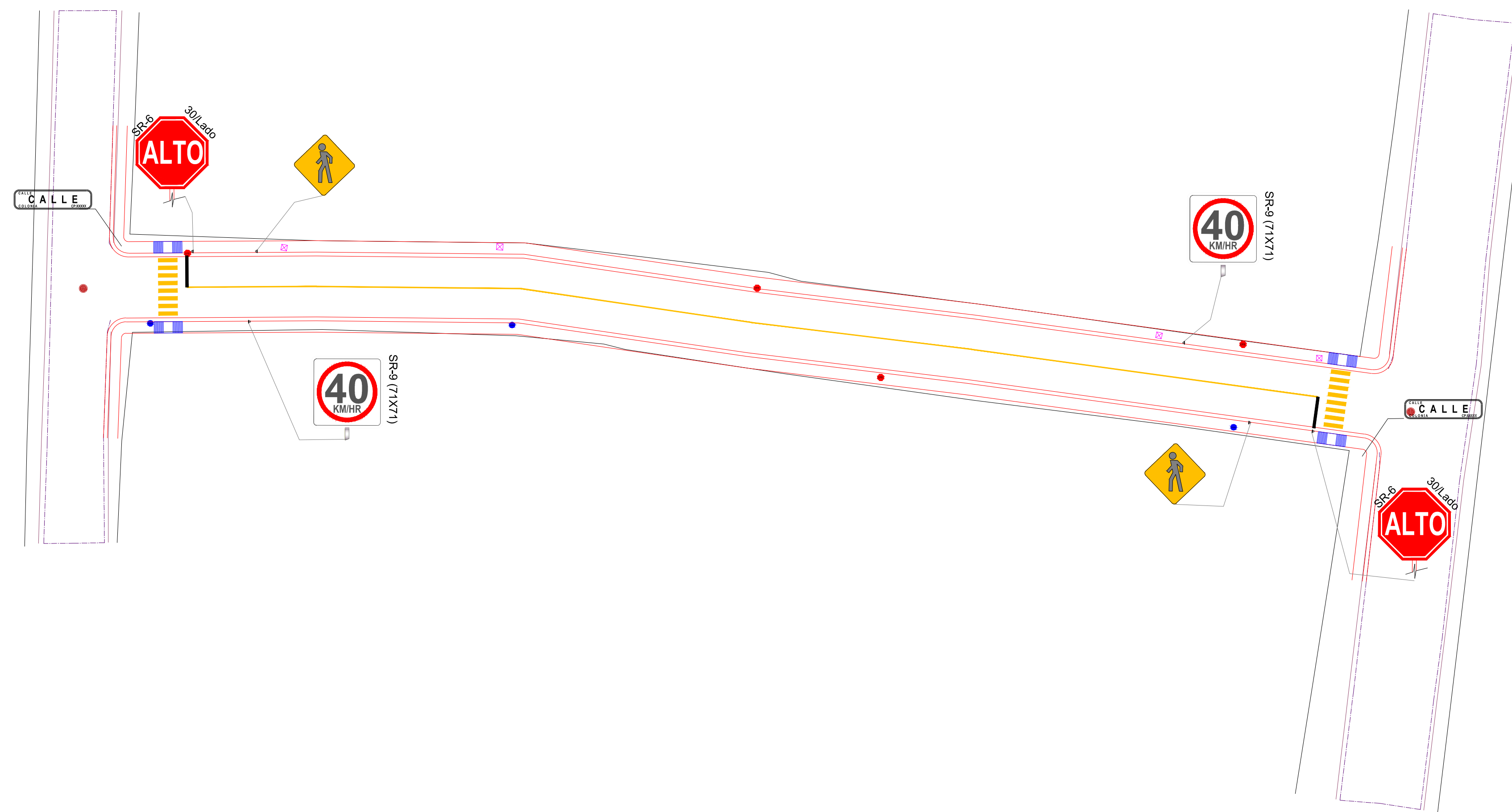


SIMBOLOGIA SEÑALIZACION

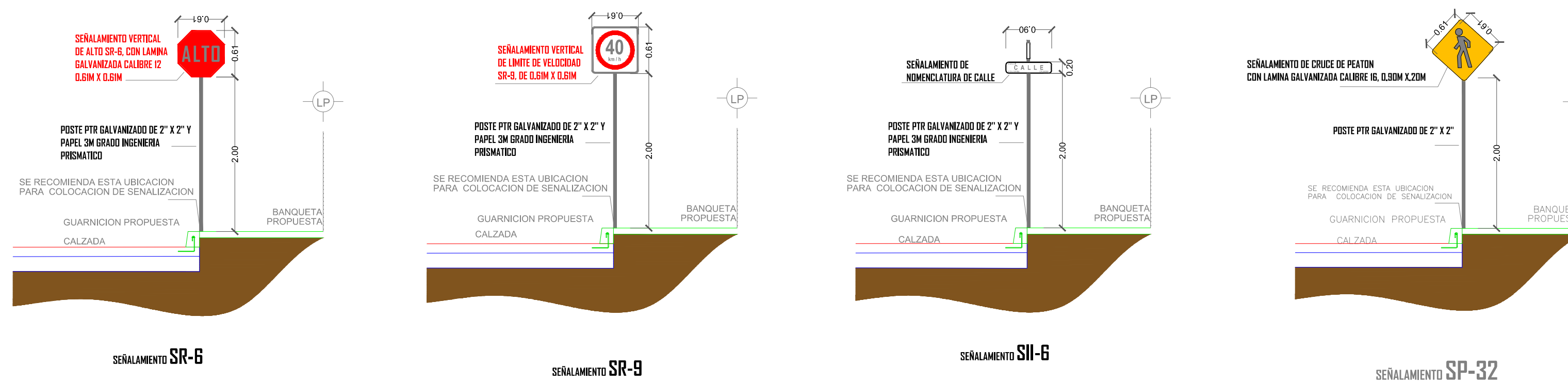
- NOMENCLATURA DE CALLE SII-6
- SEÑAL DE ALTO SR-6
- LIMITE DE VELOCIDAD SR-9
- CRUCE DE PEATON SP-32
- RANPA PARA DISCAPACITADOS

SIMBOLOGIA SEÑALAMIENTO HORIZONTAL

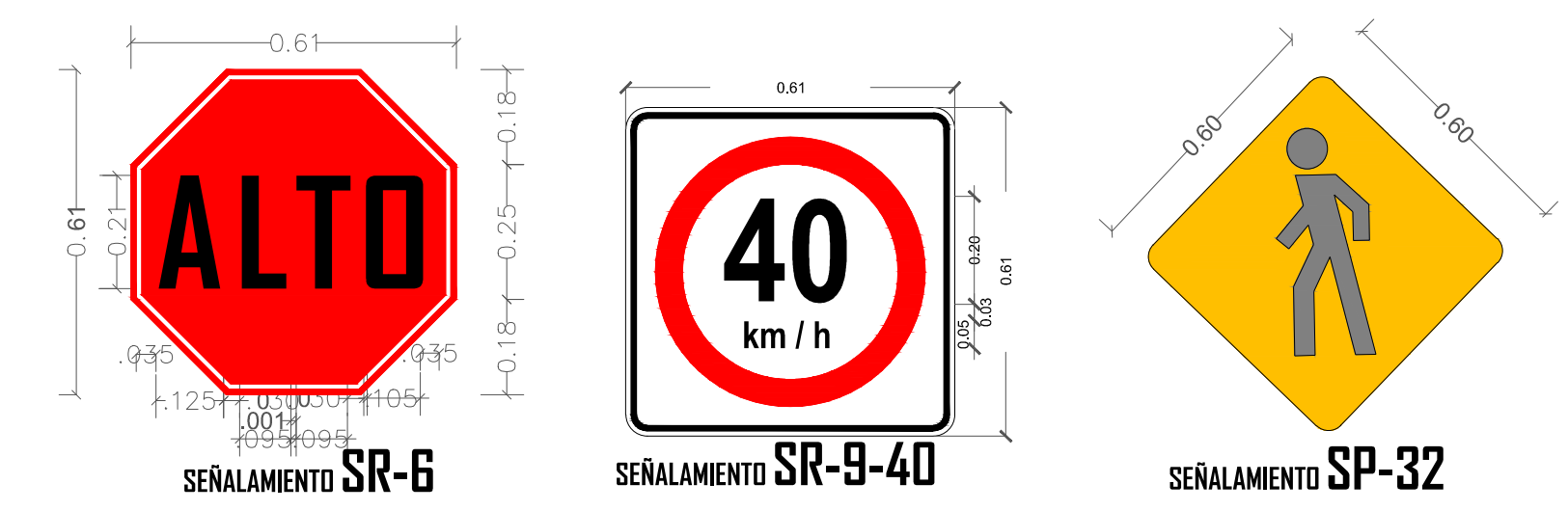
	RAYA DE ALTO
M-6	LÍNEAS DE ALTO CON UNA LONGITUD VARIABLE EL ANCHO DE LÍNEA DE 0.40 M., CON PINTURA MICROESFERA COLOR BLANCA.
M-7.1	RAYA PARA CRUCE DE PEATONES (VIALIDADES PRIMARIAS) LÍNEAS PARA CRUCE DE PEATONES EL ANCHO DE LÍNEA DE 0.40 CON UNA LONGITUD VARIABLE, Y SEPARACIÓN DE 0.40 CON PINTURA CON MICROESFERA, COLOR AMARILLO.
M-1.1	RAYA CONTINUA SEPARADORA DE SENTIDOS DE CIRCULACION LÍNEA SEPARADORA DE SENTIDO DE CIRCULACION CON UN ANCHO DE LÍNEA DE 0.10 M CON PINTURA MICROESFERA COLOR AMARILLO.



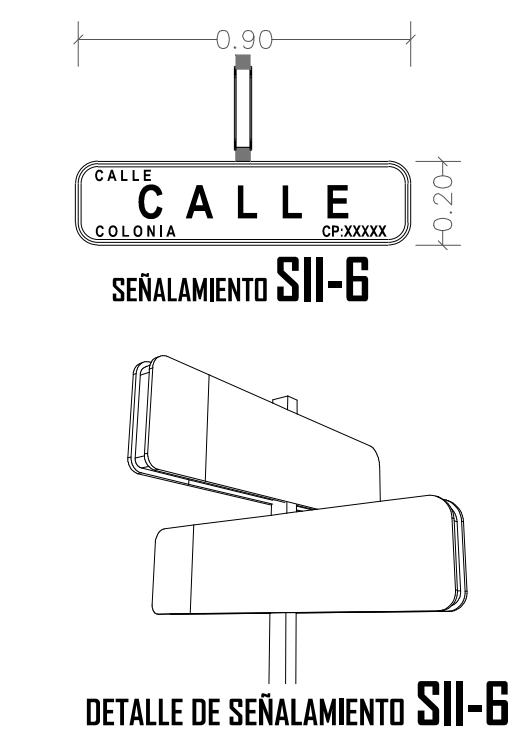
NOTA:
LAS SEÑALES VERTICALES SE INSTALARAN AL PAÑO DE LA LOSA , AL RESPALDO DE LA GUARNICION.



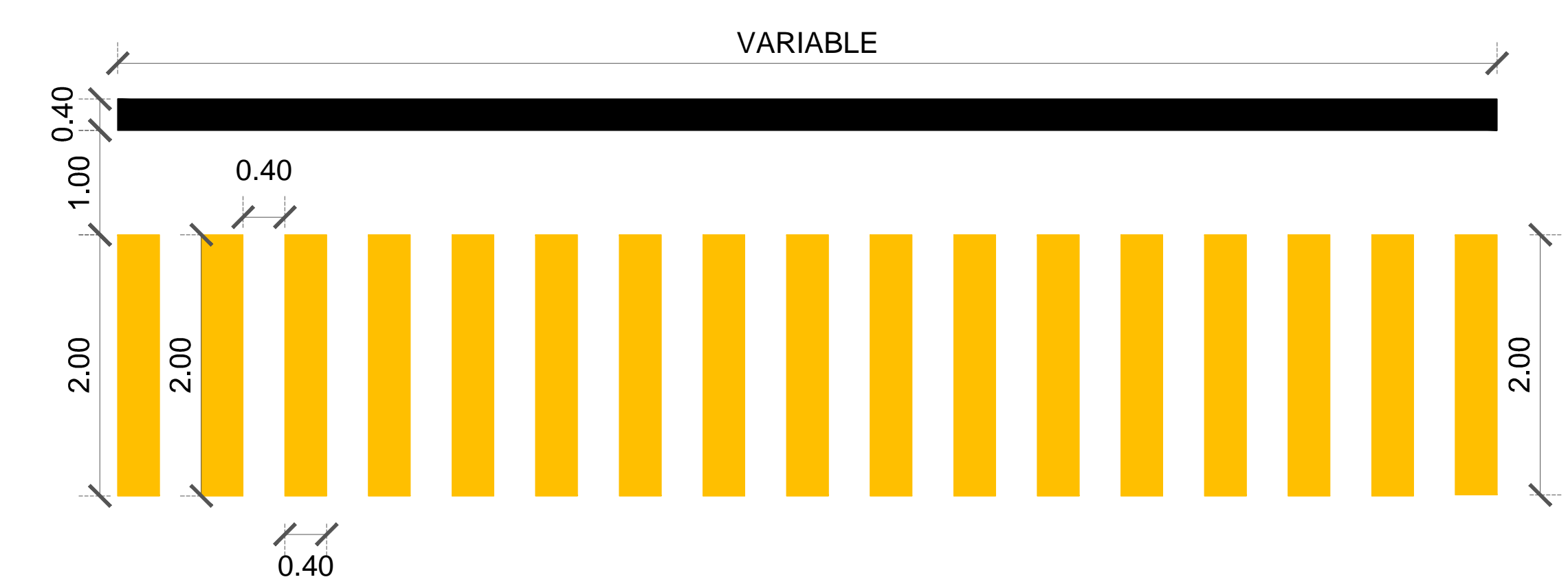
UBICACION DE SEÑALAMIENTO VERTICAL



DETALLES DE SEÑALAMIENTO VERTICAL



DETALLE DE SEÑALAMIENTO SII-6



DETALLE DE SEÑALAMIENTO PARA CRUCE PEATONAL



R. AYUNTAMIENTO DE REYNOSA, TAM.
SECRETARÍA DE OBRAS PÚBLICAS, DESARROLLO URBANO Y MEDIO AMBIENTE

OBRA: PAVIMENTACION ASFALTICA DE LA CALLE ALFONSO ESPARZA	PLANO: SEÑ-001	FECHA: -
PLANO: BANQUETAS	ESC: 1:350	ENTRE CALLE MOZART Y AGUSTIN LARA COLONIA: NARCISO MENDOZA CD: REYNOSA, TAMAULIPAS
SECRETARIO DE OBRAS PÚBLICAS, DESARROLLO URBANO Y MEDIO AMBIENTE		
ARQ. EDUARDO LÓPEZ ARIAS		
SUB SECRETARIO DE OBRAS PÚBLICAS, Y CONSTRUCCIÓN		
ING. LEOPOLDO RDZ SARMIENTO		
DIRECCION DE PROYECTOS:		
ING. ERICK MOJICA CASTRO		
JEFE DE INFRAESTRUCTURA Y VIALIDAD	PROYECTÓ	
ING. CINTHIA PEREZ SOSA	-	