

SIMBOLOGIA SEÑALIZACION

	NOMENCLATURA DE CALLE SII-6
	SEÑAL DE ALTO SR-6
	LIMITE DE VELOCIDAD SR-9
	CRUCE DE PEATON SP-32
	RAMPA PARA DISCAPACITADOS

SIMBOLOGIA SEÑALAMIENTO HORIZONTAL

M-6	RAYA DE ALTO LINEAS DE ALTO CON UNA LONGITUD VARIABLE Y UN ESPACIO ENTRE LINEAS DE 0.40 M. EL ANCHO DE LINEA DE 0.40 M. CON PINTURA MICROESFERA COLOR BLANCA.
M-7.1	RAYA PARA CRUCE DE PEATONES (VIALIDADES PRIMARIAS) LINEAS PARA CRUCE DE PEATONES EL ANCHO ENTRE LINEAS DE 0.40 M. CON PINTURA MICROESFERA COLOR AMARILLO.
M-1.1	RAYA CONTINUA SEPARADORA DE SENTIDOS DE CIRCULACION LINEA SEPARADORA DE SENTIDO DE CIRCULACION CON UN ANCHO DE LINEA DE 0.10 M. CON PINTURA MICROESFERA COLOR AMARILLO.



R. AYUNTAMIENTO DE REYNOSA, TAM.
SECRETARÍA DE OBRAS PÚBLICAS, DESARROLLO URBANO Y MEDIO AMBIENTE

OBRA: PAVIMENTACION HIDRAULICA DE LA CALLE **PUNTA ARENAS** PLANO: **SEN-001** FECHA: -

PLANO: SEÑALAMIENTO ESCALA: 1:500 ENTRE AV. LA JOYA Y CALLE PLATA COLONIA: FRACC. VILLAS DE LA JOYA CD. REYNOSA, TAMAULIPAS

SECRETARIO DE OBRAS PÚBLICAS, DESARROLLO URBANO Y MEDIO AMBIENTE

ARQ. EDUARDO LÓPEZ ARIAS
SUB SECRETARIO DE OBRAS PÚBLICAS, Y CONSTRUCCION

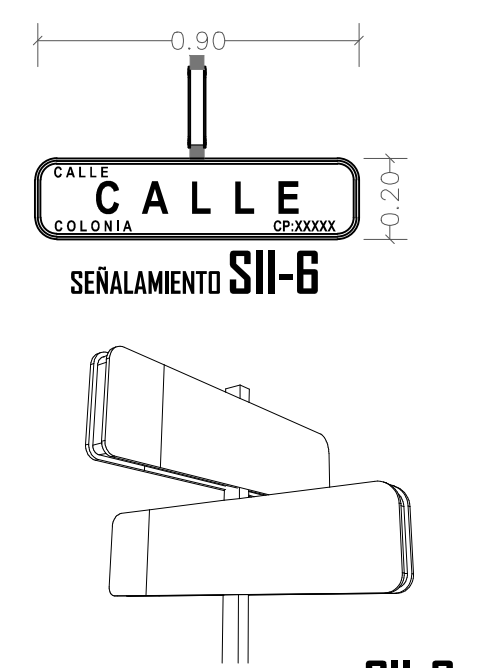
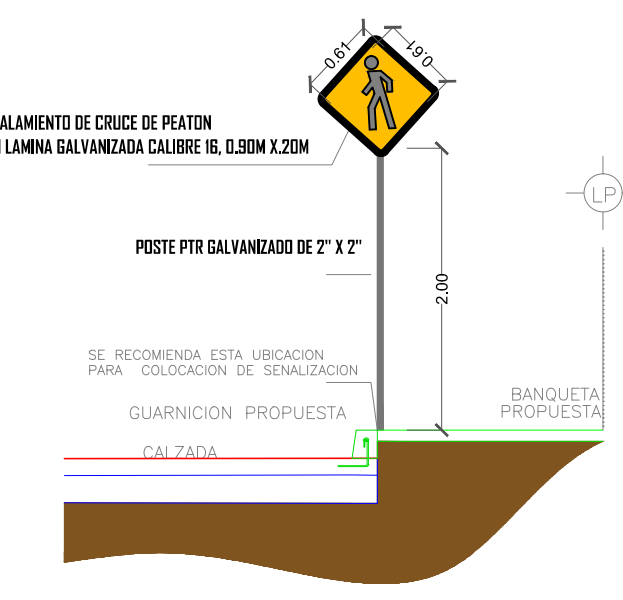
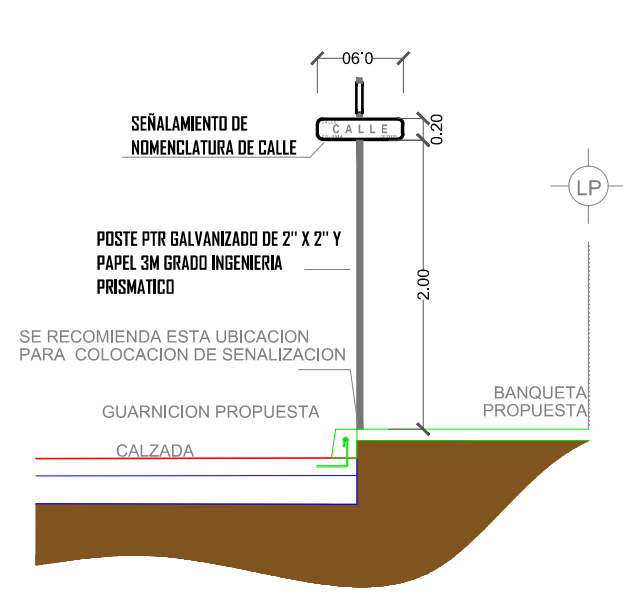
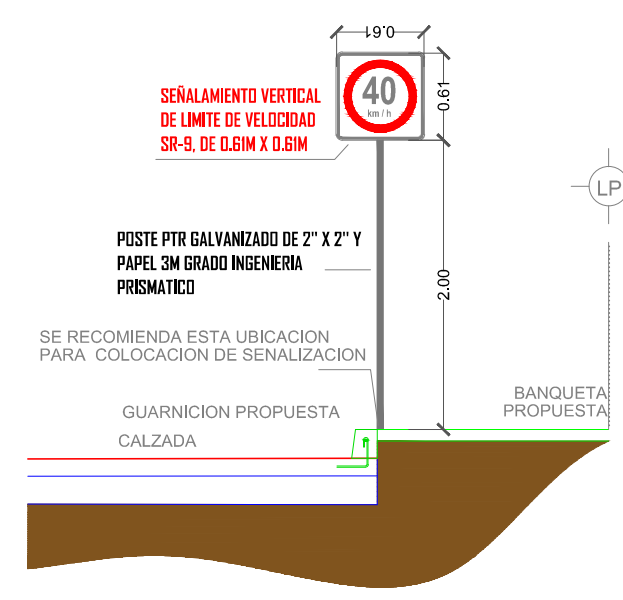
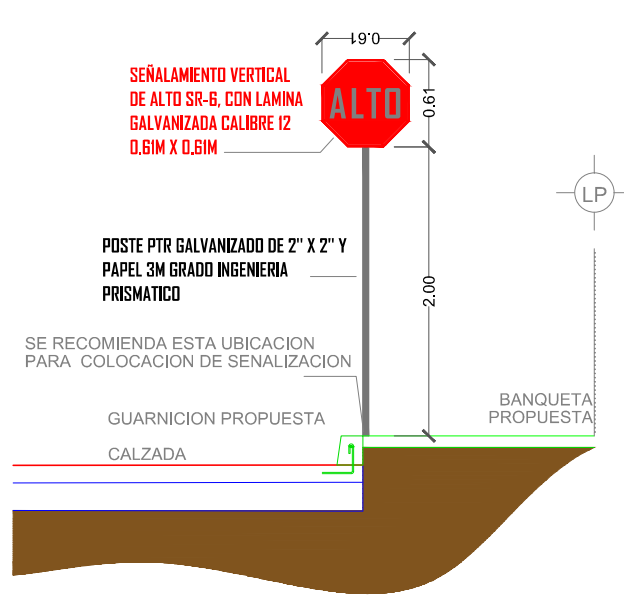
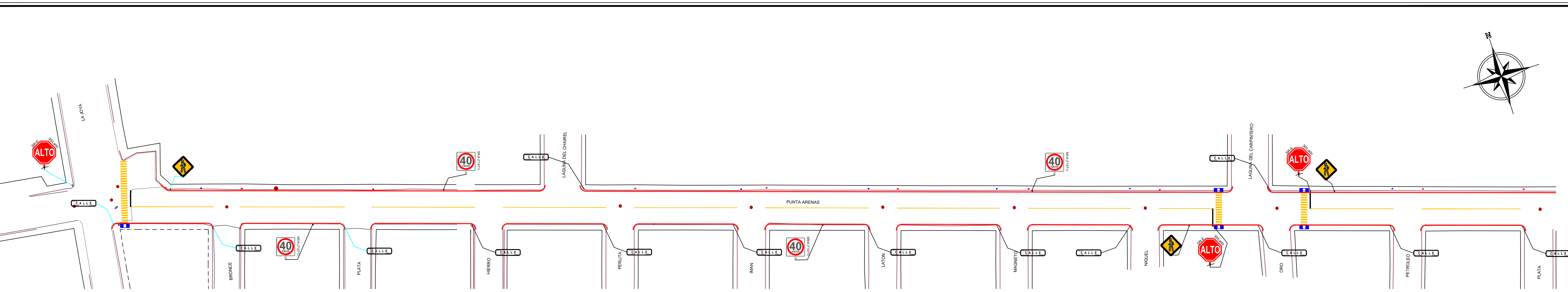
ING. LEOPOLDO RDZ SARMIENTO

DIRECCION DE PROYECTOS:

ING. ERICK MOJICA CASTRO

JEFE DE INFRAESTRUCTURA Y VIALIDAD PROYECTO

ING. CINTHIA PEREZ SOSA ARQ. RIGOBERTO GONZALEZ LEAL



NOTA:
LAS SEÑALES VERTICALES SE INSTALARAN AL PAÑO DE LA LOSA , AL RESPALDO DE LA GUARNICION.

UBICACION DE SEÑALAMIENTO VERTICAL

DETALLES DE SEÑALAMIENTO VERTICAL

