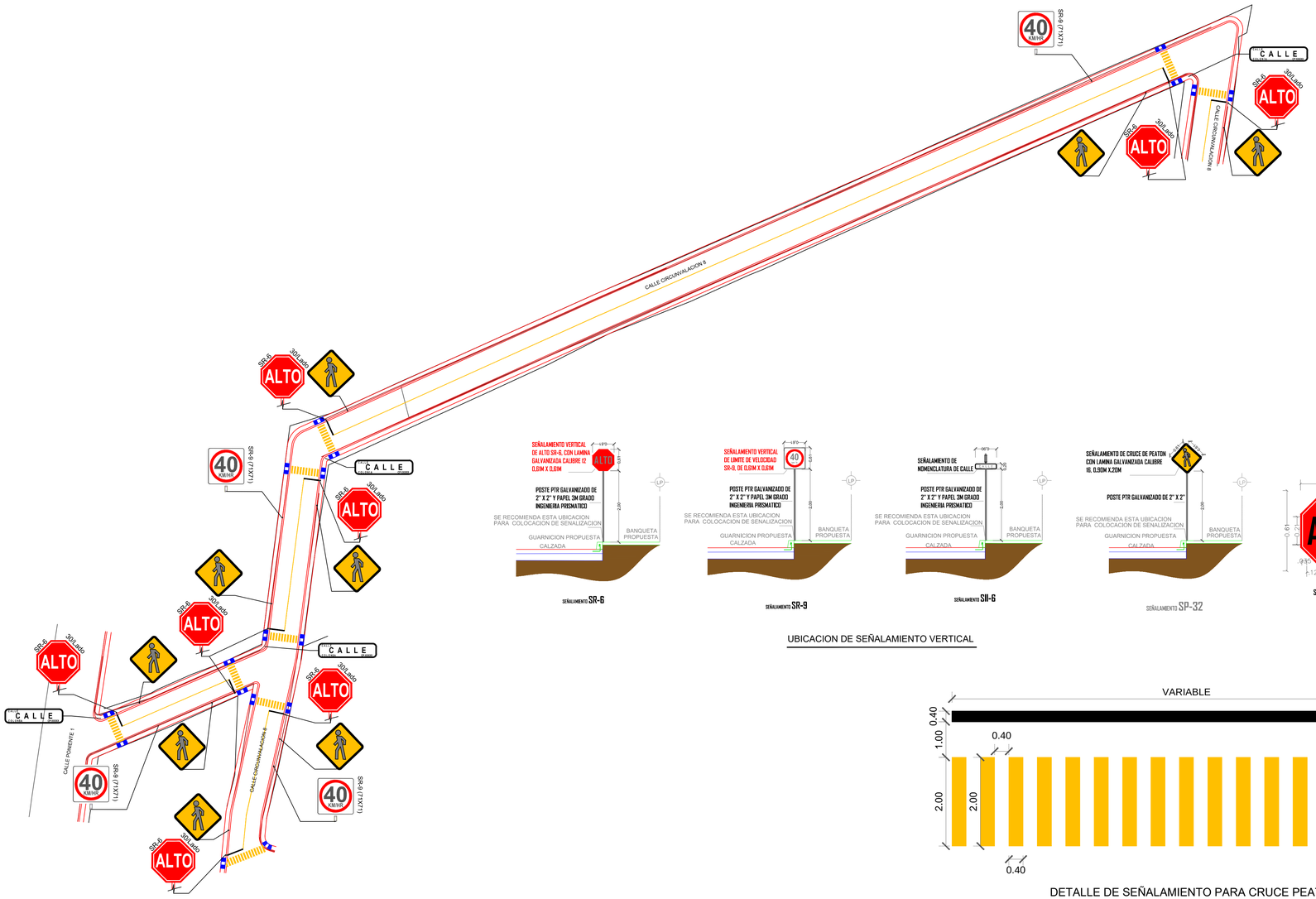

UBICACION DE SEÑALAMIENTO VERTICAL

NOTA:

LAS SEÑALES VERTICALES SE INSTALARAN AL PAÑO DE LA LOSA , AL RESPALDO DE LA GUARNICION.

DETALLES DE SEÑALAMIENTO VERTICAL

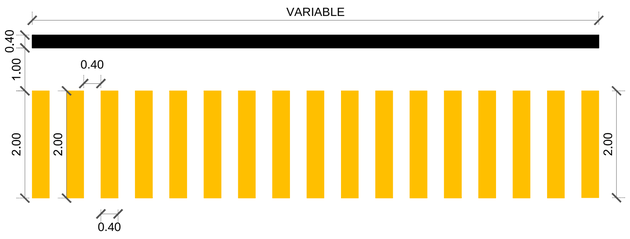

DETALLE DE SEÑALAMIENTO PARA CRUCE PEATONAL

AYUNTAMIENTO REYNOSA 2016 - 2018

UBICACIÓN

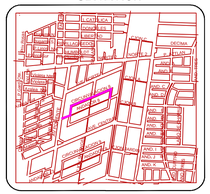

SIMBOLOGIA SEÑALIZACION

- CALLE — NOMENCLATURA DE CALLE SII-6
- ALTO — SEÑAL DE ALTO SR-6
- 40 — LIMITE DE VELOCIDAD SR-9
- CRUCE DE PEATON SP-32
- RAMPA PARA DISCAPACITADOS

SIMBOLOGIA SEÑALAMIENTO HORIZONTAL

M-6	RAYA DE ALTO LINEAS DE ALTO CON UNA LONGITUD VARIABLE, EL ANCHO DE LINEA DE 0.40 M , CON PINTURA MICROESFERA COLOR BLANCA,
M-7.1	RAYA PARA CRUCE DE PEATONES (VIALIDADES PRIMARIAS) LINEAS PARA CRUCE DE PEATONES: EL ANCHO DE LINEA DE 0.40 M CON UNA LONGITUD VARIABLE, Y SEPARACION DE 0.40 CON PINTURA CON MICROESFERA, COLOR AMARILLO.
M-1.1	RAYA CONTINUA SEPARADORA DE SENTIDOS DE CIRCULACION LINEA SEPARADORA DE SENTIDO DE CIRCULACION CON UN ANCHO DE LINEA DE 0.10 M CON PINTURA MICROESFERA COLOR AMARILLA.

TAM TAMAULIPAS

R. AYUNTAMIENTO DE REYNOSA, TAM.
SECRETARÍA DE OBRAS PÚBLICAS, DESARROLLO URBANO Y MEDIO AMBIENTE

OBRA:	PLANO:	FECHA:
PAVIMENTACIÓN ASFALTICA DE LA CALLE **CIRCUNVALACION 8**	**SEÑ-001**	-

PLANO:	ESC:	
SEÑALAMIENTO	1:500	ENTRE PONIENTE 1 Y MIL CIMBRES COLONIA: CD: REYNOSA, TAMAULIPAS

SECRETARIO DE OBRAS PÚBLICAS, DESARROLLO URBANO Y MEDIO AMBIENTE

ARQ. EDUARDO LÓPEZ ARIAS

SUB SECRETARIO DE OBRAS PÚBLICAS, Y CONSTRUCCIÓN

ING. LEOPOLDO RDZ SARMIENTO

DIRECCION DE PROYECTOS:

ING. ERICK MOJICA CASTRO

JEFE DE INFRAESTRUCTURA Y VIALIDAD

ING. CINTHIA PEREZ SOSA

PROYECTO

-