



**UBICACIÓN**



**SIMBOLOGÍA**

SIMBOLOGÍA	
	TERRENO NATURAL
	RASANTE DE PROYECTO



**R. AYUNTAMIENTO DE REYNOSA, TAM.  
SECRETARÍA DE OBRAS PÚBLICAS, DESARROLLO URBANO Y MEDIO AMBIENTE**

REPERTE DE PLANTILLAS DE PAVIMENTOS EN CALLE DEL NOBLE ENTRE LOMA BLANCA Y PRIVADA PALMA, PRIVADA PALMA ENTRE CALLES PADILLA Y LIMITE, CALLE ENCINO ENTRE CALLES LOMA BLANCA Y BOULEVARD MEXICO, CALLE NOGAL ENTRE CALLES LOMA BLANCA Y BLVD. MEXICO, PRIVADA DEL AGUAJE, PRIVADA DEL FRESNO, PRIVADA DEL MAPLE, PRIVADA ABEJIL.

PLANO: PERFIL DE PROYECTO	ESC: S/E	PLANO: <b>PER-001</b>	FECHA: SEPTIEMBRE 2017
------------------------------	-------------	--------------------------	---------------------------

SECRETARIO DE OBRAS PÚBLICAS, DESARROLLO URBANO Y MEDIO AMBIENTE

ARQ. EDUARDO LÓPEZ ARIAS  
SUB SECRETARIO DE OBRAS PÚBLICAS, Y CONSTRUCCIÓN

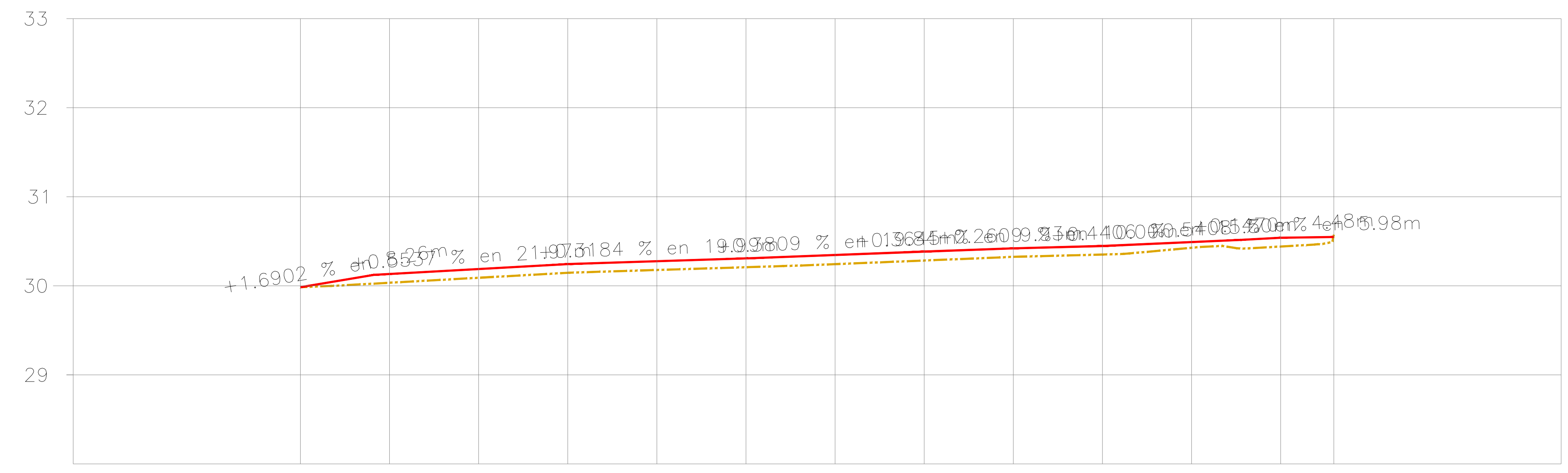
ING. LEOPOLDO RODRIGUEZ SARMIENTO

DIRECCION DE PROYECTOS:

ING. ERICK MOJICA CASTRO

JEFE DE INFRAESTRUCTURA Y VALIDAD PROYECTÓ

ING. CINTHIA PEREZ SOSA ING. JULIA ZUÑIGA PEREZ



TIPO DE MATERIAL		FACTOR DE ABUNDAMIENTO		FACTOR DE COMPACTACION		ORDENADAS DE LA CURVA MASA		VOLUMEN		ESPESOR		ELEVACION	
								TERRAPLEN	CORTE	TERRAPLEN	CORTE	SUBRASANTE	TERRENO
						10,000		0.00	0.00	0.00	0.00	29.98	29.98
						9,998		2.50	0.93	0.10		30.13	30.03
						9,994		4.79	0.00	0.10		30.19	30.09
						9,989		4.47	0.00	0.10		30.24	30.15
						9,985		4.34	0.01	0.10		30.28	30.18
						9,981		4.15	0.02	0.10		30.31	30.21
						9,977		4.07	0.03	0.10		30.35	30.24
						9,973		4.19	0.04	0.10		30.38	30.28
						9,969		3.76	0.11	0.10		30.42	30.32
						9,966		2.90	0.49	0.10		30.45	30.35
						9,965		2.08	0.67	0.06		30.49	30.43
						9,963		2.61	0.39	0.10		30.54	30.44
						9,962		1.22	0.14		0.02	30.55	30.57
													0+115.97

**PERFIL PRIVADA ENCINO**

ESCALA HORIZONTAL 1 : 1000  
ESCALA VERTICAL 1 : 100